

Karte zur Verordnung des Landkreises Stade über das

Naturschutzgebiet

"Hohes Moor"





in den Gemeinden
 Estorf, Oldendorf und Heinbockel,
 Samtgemeinde Oldendorf-Himmelpforten,
 Landkreis Stade und in der
 Stadt Bremervörde, Landkreis Rotenburg (Wümme)

Blatt 1 von 3

Stade, den 18.12.2017

Roesberg
 Landrat

Legende

-  Grenze des Naturschutzgebietes
-  Grünland gem. § 4 (6) Nr. 3 der Verordnung
-  Nachrichtliche Übernahme:
 Naturschutzgebiet LÜ 294
 "Hohes Moor Randbereiche"
-  Grenze zwischen den Landkreisen



Maßstab 1:9.500

