

Übersichtskarte zur Neufassung der Verordnung über das Landschaftsschutzgebiet "Hessisch Oldendorfer Wesertal/Nord" im Bereich der Stadt Hessisch Oldendorf, Landkreis Hameln-Pyrmont, vom 26.09.2018

Legende:



Schutzgebietsgrenze für Teilflächen L 1-4

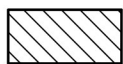


Blattschnitte der Detailkarten im Maßstab 1:10.000

(maßstabsgerechter Ausdruck im Blattformat DIN A3)



Kreisgrenze/Gemeindegrenzen



Fläche zur Umsetzung der Flora-Fauna-Habitat-Richtlinie für die Gebiete DE 3720-301 "Süntel, Wesergebirge, Deister" (FFH 112) und Nds.Nr.: FFH160 "Amphibienbiotope Pötzen" (FFH 160)



Fläche zur Umsetzung der Vogelschutzrichtlinie für das Gebiet DE 3720-431 "Uhu-Brutplätze im Weserbergland" (V69)

Hinweis: Die über diese Schutzgebietsabgrenzung hinausgehenden Gebietskulissen der europäischen Schutzgebiete sind aufgehellt dargestellt. Diese Bereiche werden durch angrenzende Schutzgebiete abgesichert.

Blatt 1

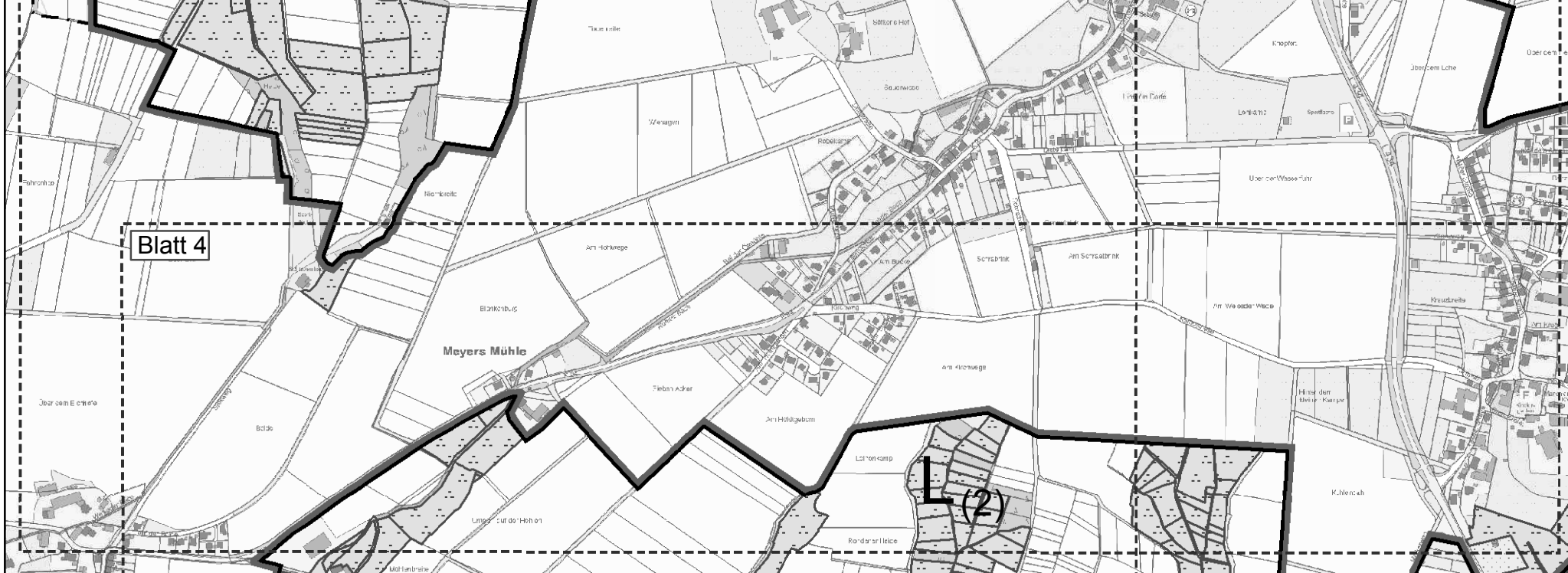
Landkreis
Schaumburg

Landkreis
Hameln-Pyrmont


L
(1)

Blatt 5


L
(2)




Detailkarte Blatt 1 zur Neufassung der Verordnung über das Landschaftsschutzgebiet "Hessisch Oldendorfer Wesertal/Nord" im Bereich der Stadt Hessisch Oldendorf, Landkreis Hameln-Pyrmont, vom 26.09.2018


 Schutzgebietsgrenze
Teilflächen L(1) und L(2)

--- Blattschnitte der Detailkarten

 Kreisgrenze/Gemeindegrenzen

Freistellungen der ordnungsgemäßen Landwirtschaft und Forstwirtschaft

 Wald gem. § 5 Abs. 4 Nr. 1 und 3

 Dauergrünland gem. § 5 Abs. 5 Nr. 2



Kartengrundlage:
Auszug aus den Geobasisdaten der Niedersächsischen
Vermessungs- und Katasterverwaltung

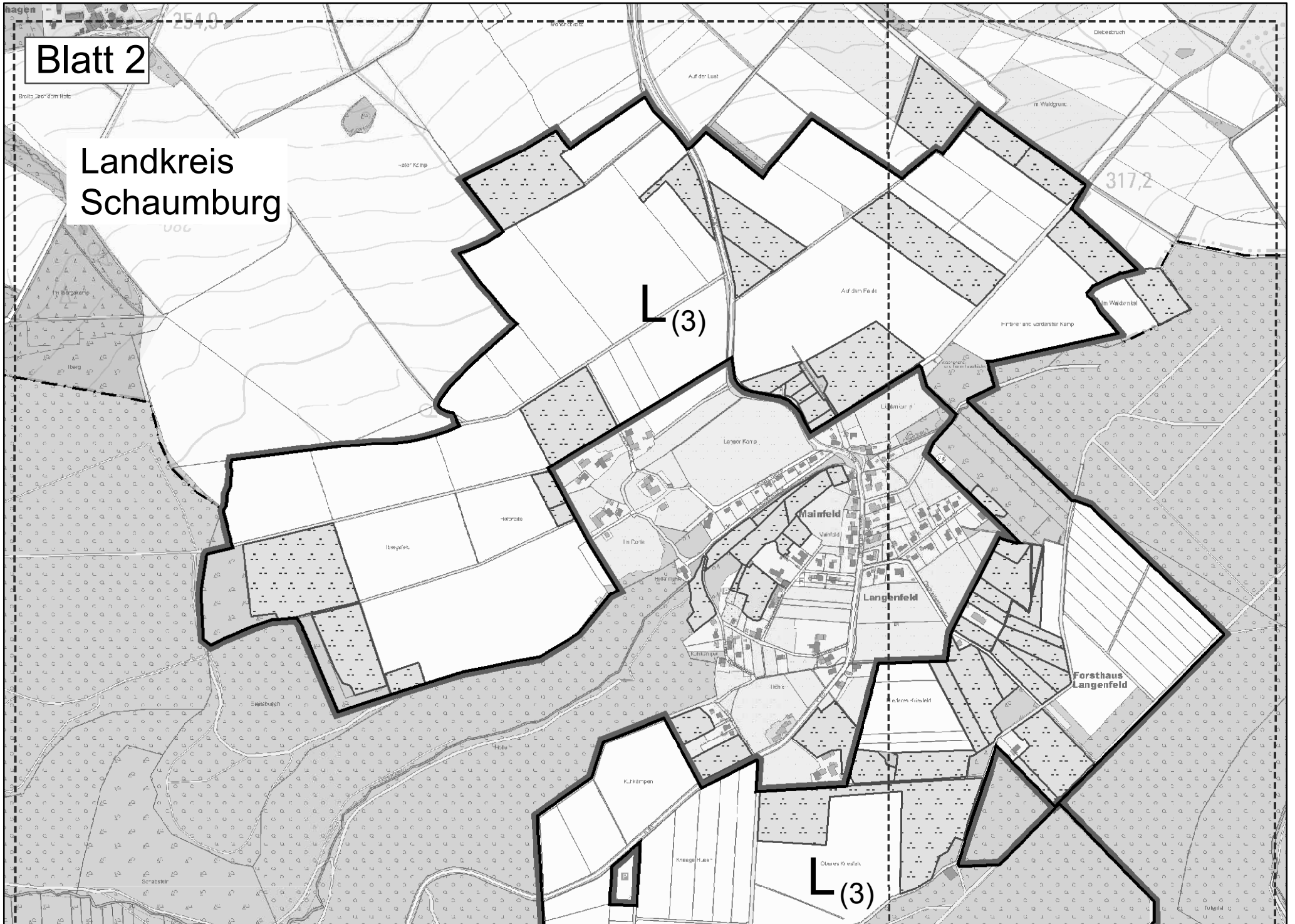


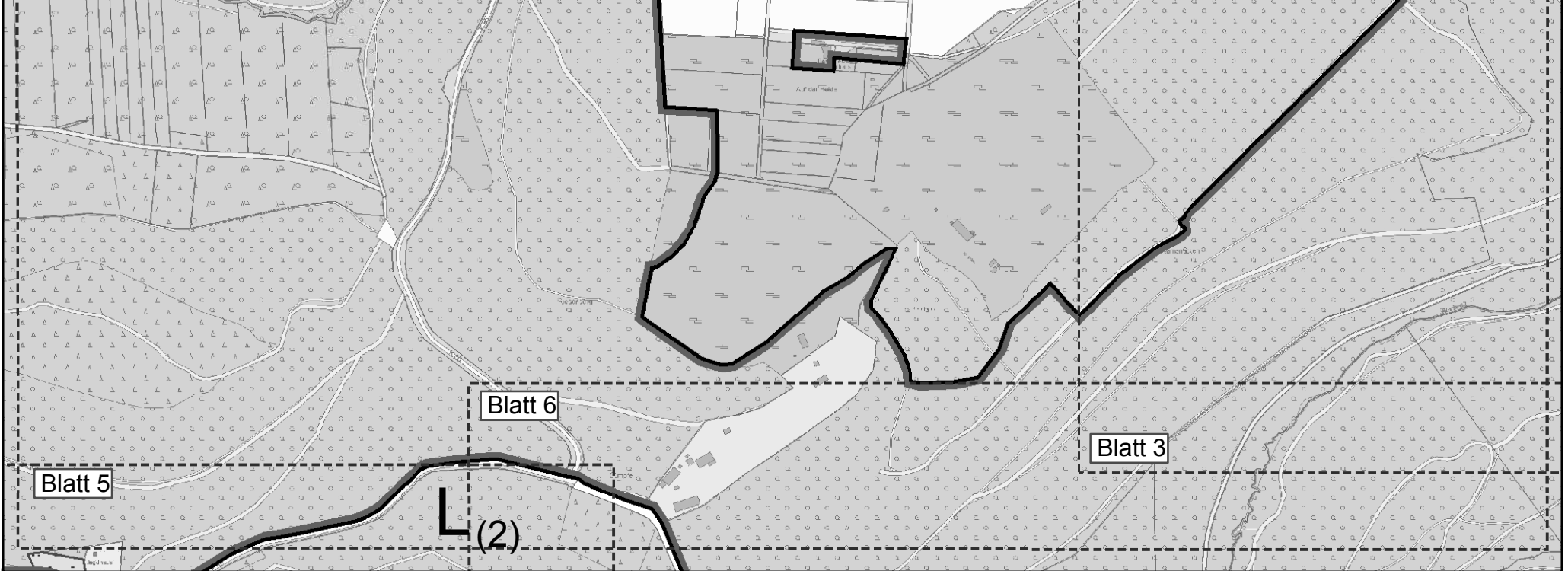
Maßstab
1:10.000
(maßstabgerechter Ausdruck im Blattformat DIN A3)




Blatt 2

Landkreis
Schaumburg






Detailkarte Blatt 2 zur Neufassung der Verordnung über das Landschaftsschutzgebiet "Hessisch Oldendorfer Wesertal/Nord" im Bereich der Stadt Hessisch Oldendorf, Landkreis Hameln-Pyrmont, vom 26.09.2018

 Schutzgebietsgrenze
Teilflächen L(2) und L(3)

--- Blattschnitte der Detailkarten

 Kreisgrenze

Freistellungen der ordnungsgemäßen Landwirtschaft und Forstwirtschaft

 Dauergrünland gem. § 5 Abs. 5 Nr. 2



Kartengrundlage:
Auszug aus den Geobasisdaten der Niedersächsischen
Vermessungs- und Katasterverwaltung



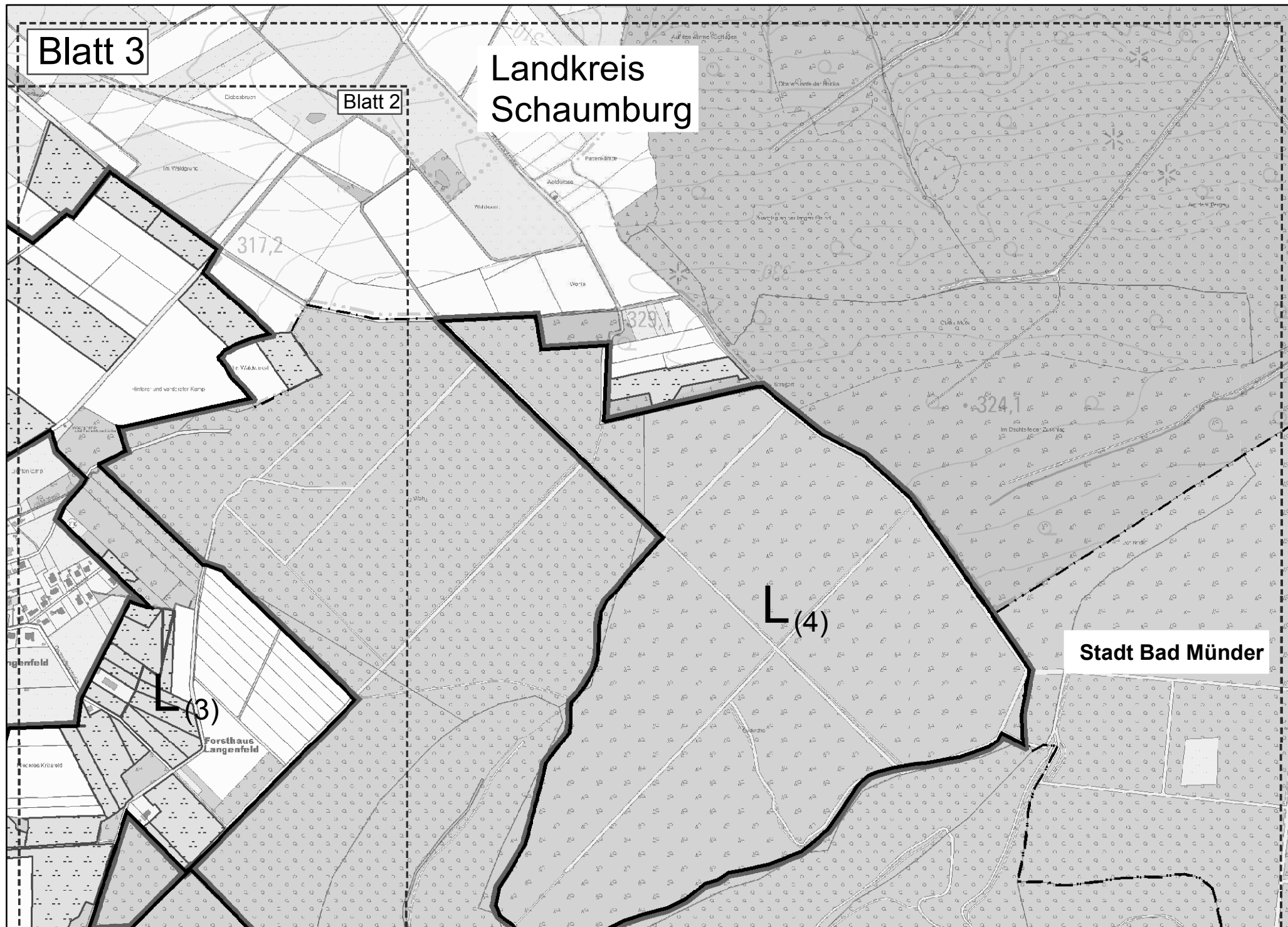
Maßstab
1:10.000
(maßstabgerechter Ausdruck im Blattformat DIN A3)



Blatt 3

Blatt 2

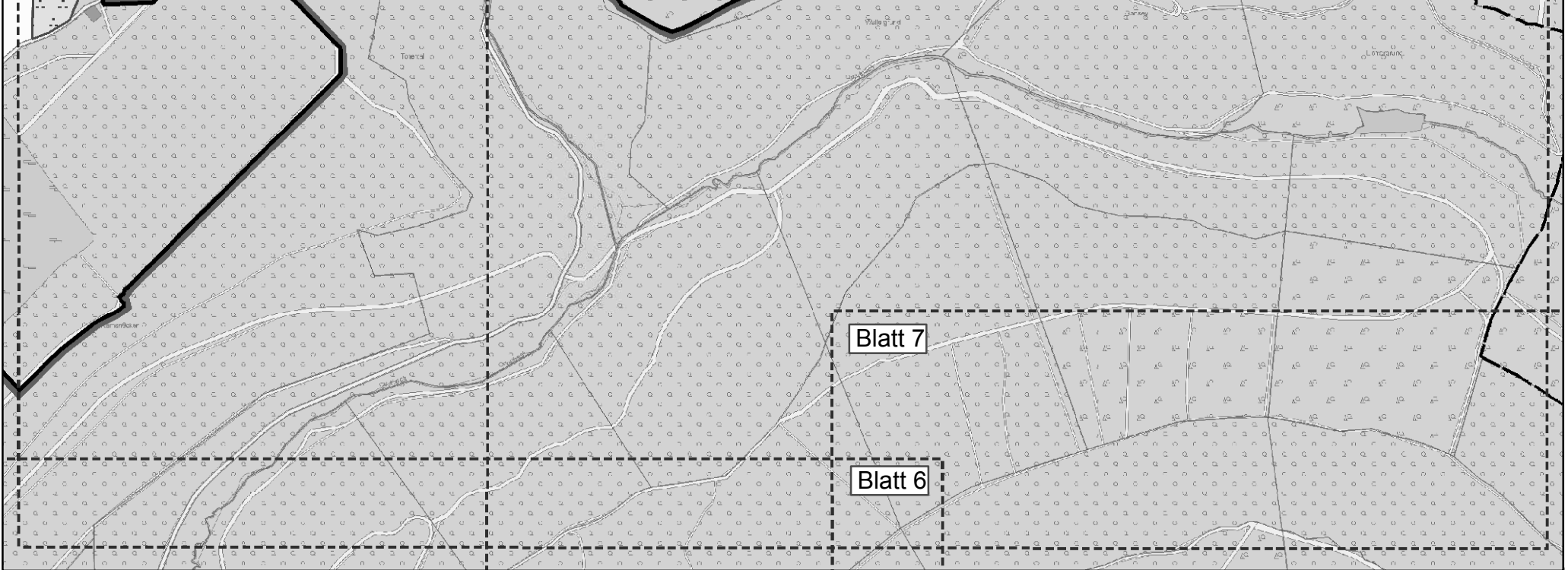
Landkreis Schaumburg




(3)


L (4)

Stadt Bad Münder




Detailkarte Blatt 3 zur Neufassung der Verordnung über das Landschaftsschutzgebiet "Hessisch Oldendorfer Wesertal/Nord" im Bereich der Stadt Hessisch Oldendorf, Landkreis Hameln-Pyrmont, vom 26.09.2018

 Schutzgebietsgrenze
Teilflächen L(3) und L(4)

--- Blattsnitte der Detailkarten
 Kreisgrenze/Gemeindegrenze

Freistellungen der ordnungsgemäßen Landwirtschaft und Forstwirtschaft

 Dauergrünland gem. § 5 Abs. 5 Nr. 2



Kartengrundlage:
Auszug aus den Geobasisdaten der Niedersächsischen Vermessungs- und Katasterverwaltung



Maßstab
1:10.000
(maßstabgerechter Ausdruck im Blattformat DIN A3)



Blatt 4

Meyers Mühle

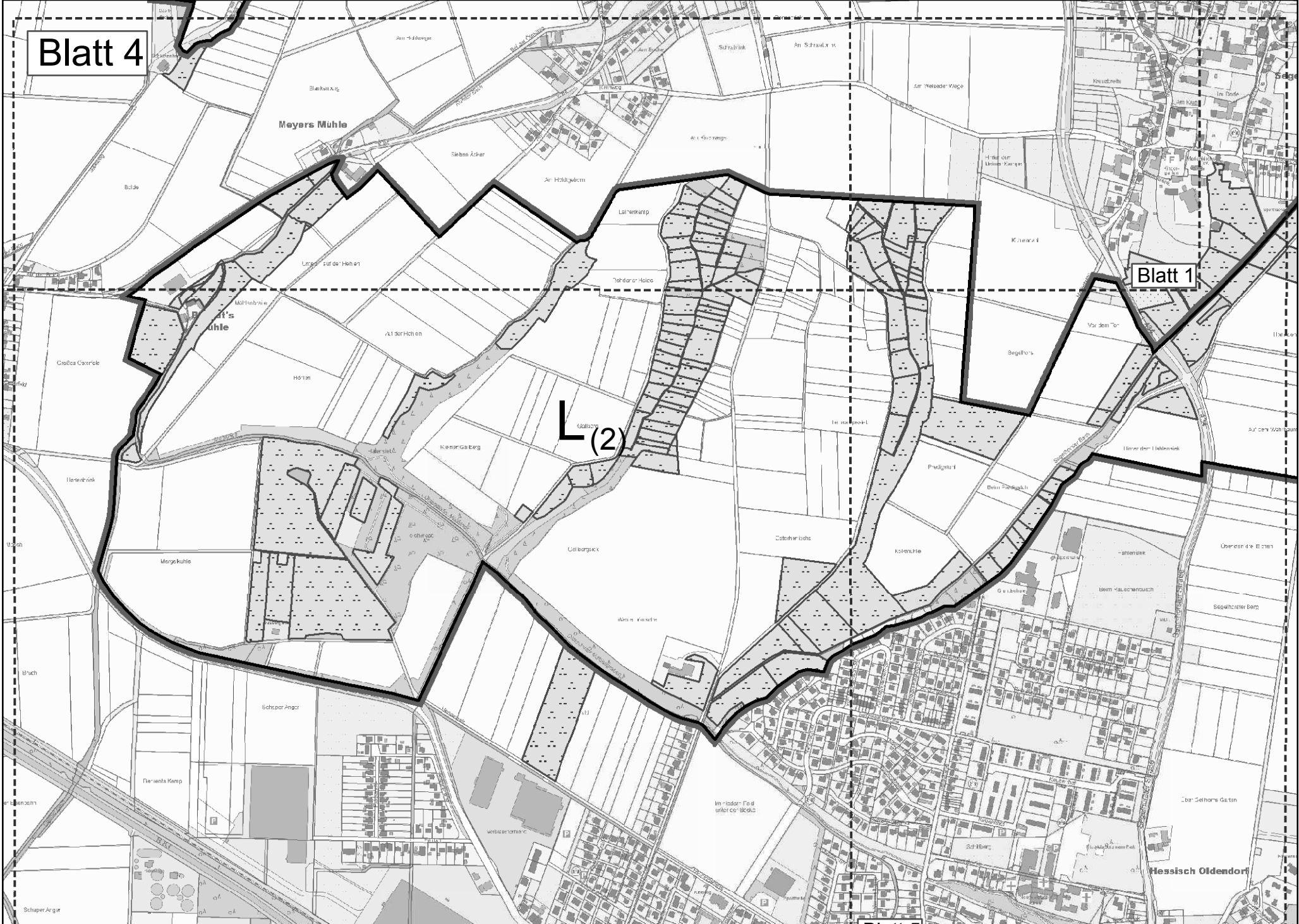
Mühl's Mühle

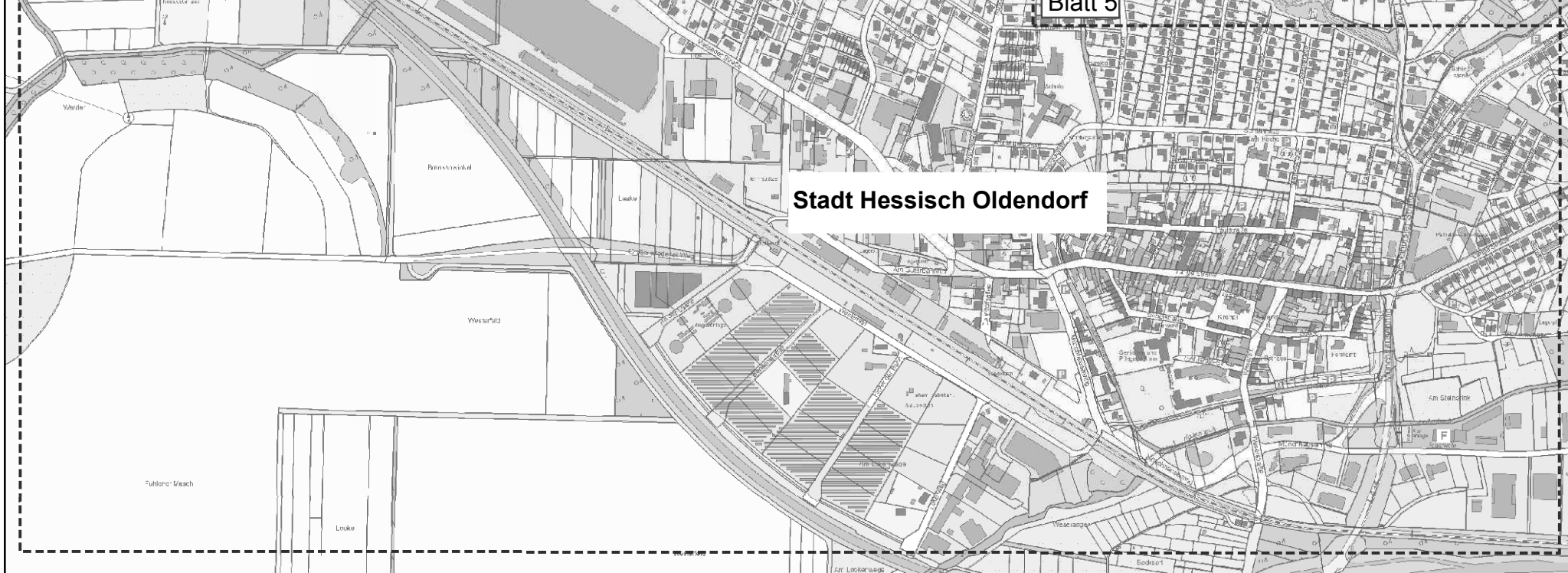
L(2)

Blatt 1


Hessisch Oldendorf

Blatt 5






Detailkarte Blatt 4 zur Neufassung der Verordnung über das Landschaftsschutzgebiet "Hessisch Oldendorfer Wesertal/Nord" im Bereich der Stadt Hessisch Oldendorf, Landkreis Hameln-Pyrmont, vom 26.09.2018

 Schutzgebietsgrenze
Teilflächen L(2)

--- Blattschnitte der Detailkarten

Freistellungen der ordnungsgemäßen Landwirtschaft und Forstwirtschaft

 Dauergrünland gem. § 5 Abs. 5 Nr. 2



Kartengrundlage:
Auszug aus den Geobasisdaten der Niedersächsischen
Vermessungs- und Katasterverwaltung



Maßstab
1:10.000
(maßstabgerechter Ausdruck im Blattformat DIN A3)



Blatt 5

Blatt 2

Blatt 4

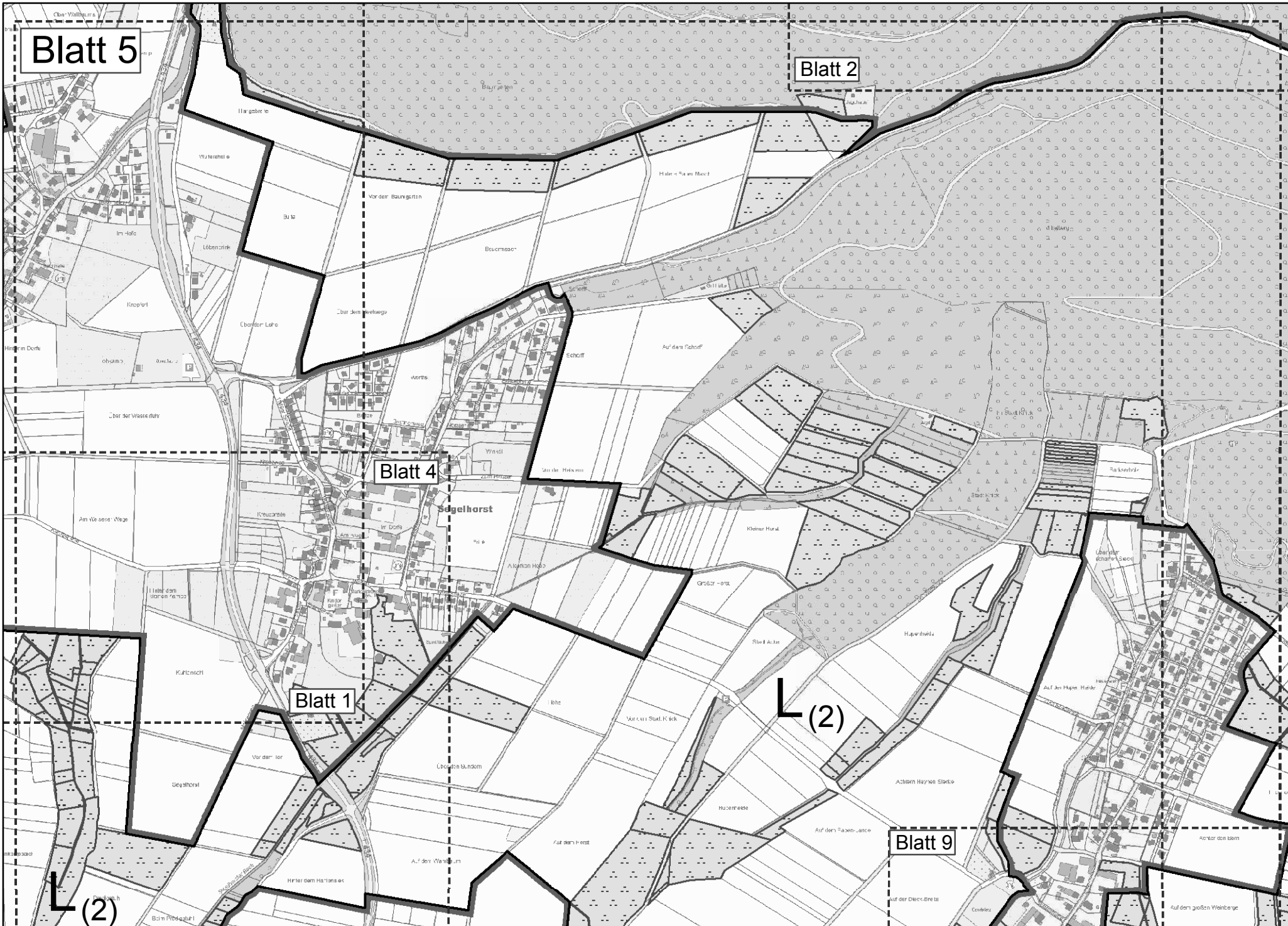
Blatt 1

Blatt 9

Siegelhorst


(2)

(2)






Detailkarte Blatt 5 zur Neufassung der Verordnung über das Landschaftsschutzgebiet "Hessisch Oldendorfer Wesertal/Nord" im Bereich der Stadt Hessisch Oldendorf, Landkreis Hameln-Pyrmont, vom 26.09.2018

 Schutzgebietsgrenze
 Teilflächen L(2)

--- Blattschnitte der Detailkarten

Freistellungen der ordnungsgemäßen Landwirtschaft und Forstwirtschaft

 Dauergrünland gem. § 5 Abs. 5 Nr. 2



Kartengrundlage:
 Auszug aus den Geobasisdaten der Niedersächsischen Vermessungs- und Katasterverwaltung



Maßstab
1:10.000
 (maßstabsgerechter Ausdruck im Blattformat DIN A3)



Blatt 6

Blatt 5

Blatt 3

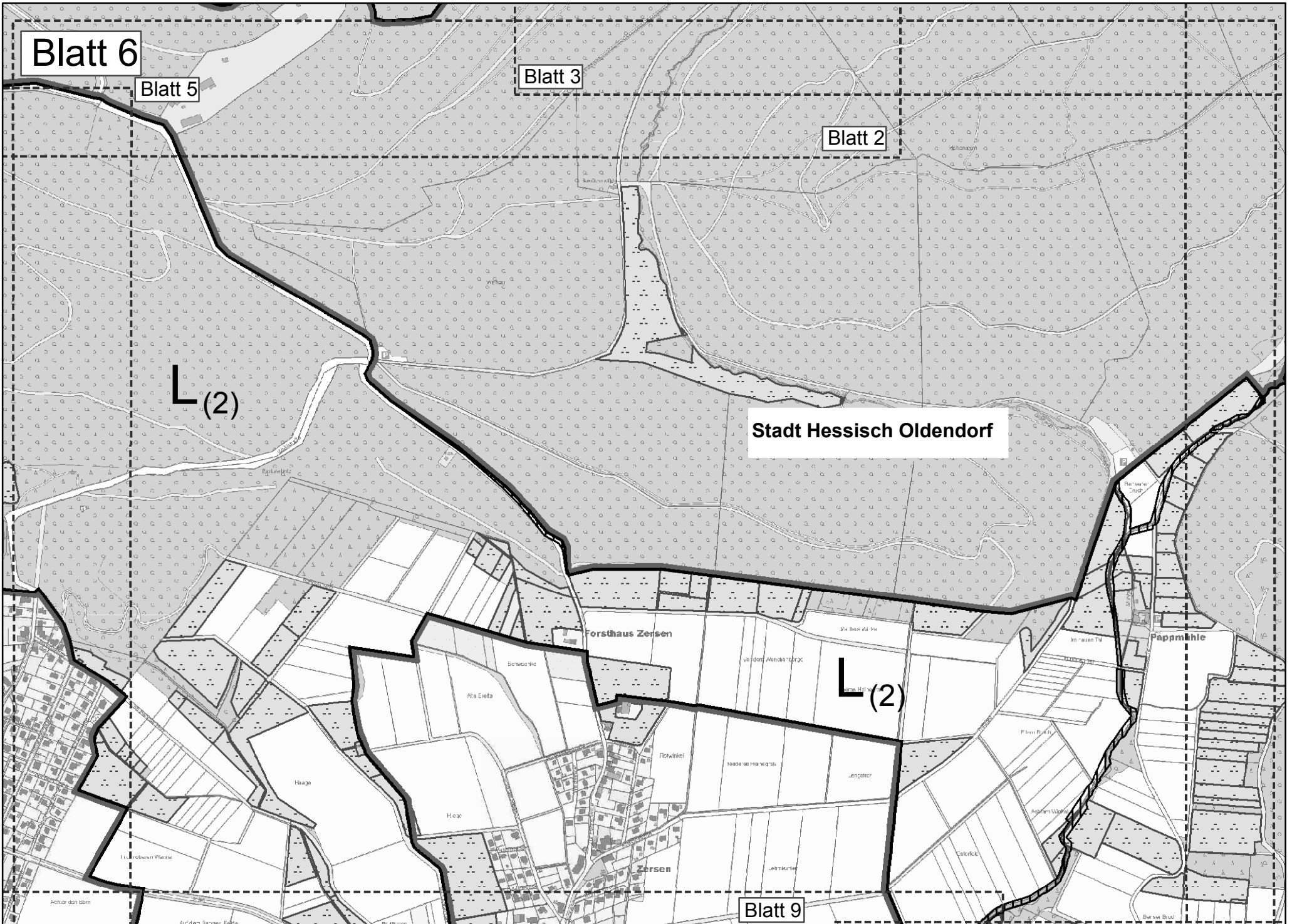
Blatt 2

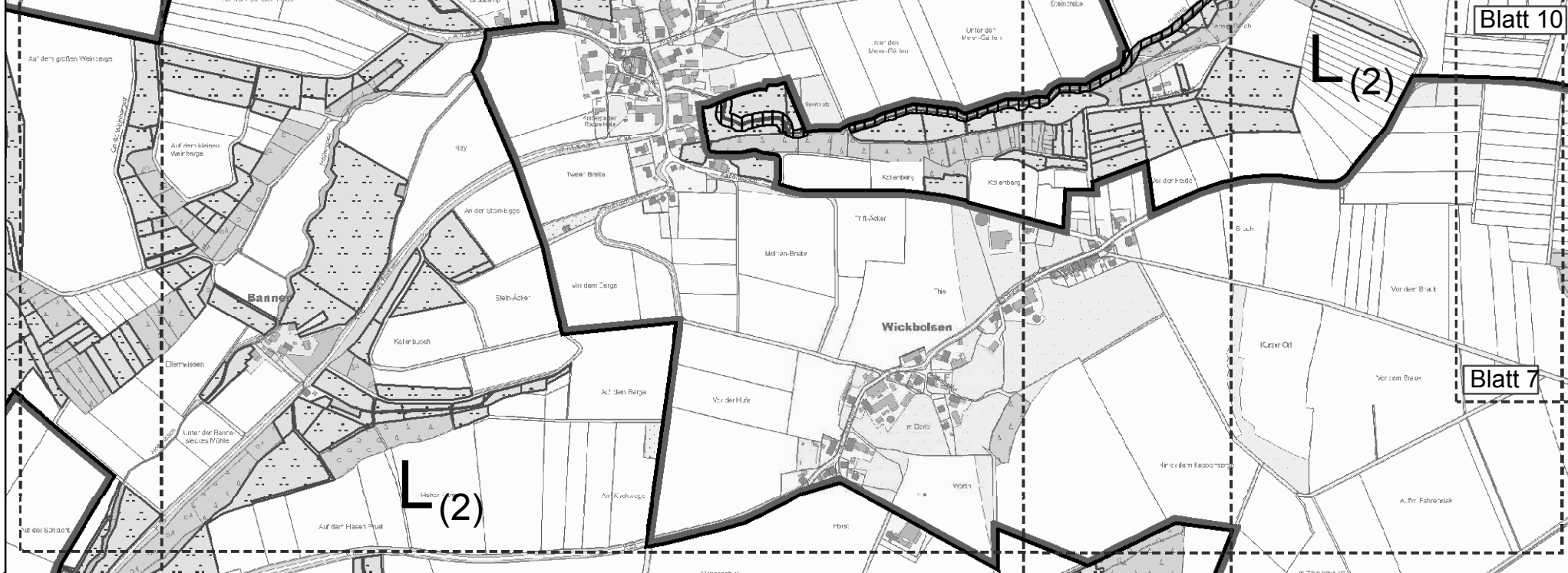
L (2)

Stadt Hessisch Oldendorf


L (2)

Blatt 9







Detailkarte Blatt 6 zur Neufassung der Verordnung über das Landschaftsschutzgebiet "Hessisch Oldendorfer Wesertal/Nord" im Bereich der Stadt Hessisch Oldendorf, Landkreis Hameln-Pyrmont, vom 26.09.2018

 Schutzgebietsgrenze
Teilflächen L(2)


--- Blattschnitte der Detailkarten

Freistellungen der ordnungsgemäßen Landwirtschaft und Forstwirtschaft

 Wald gem. § 5 Abs. 4 Nr. 1 und 2

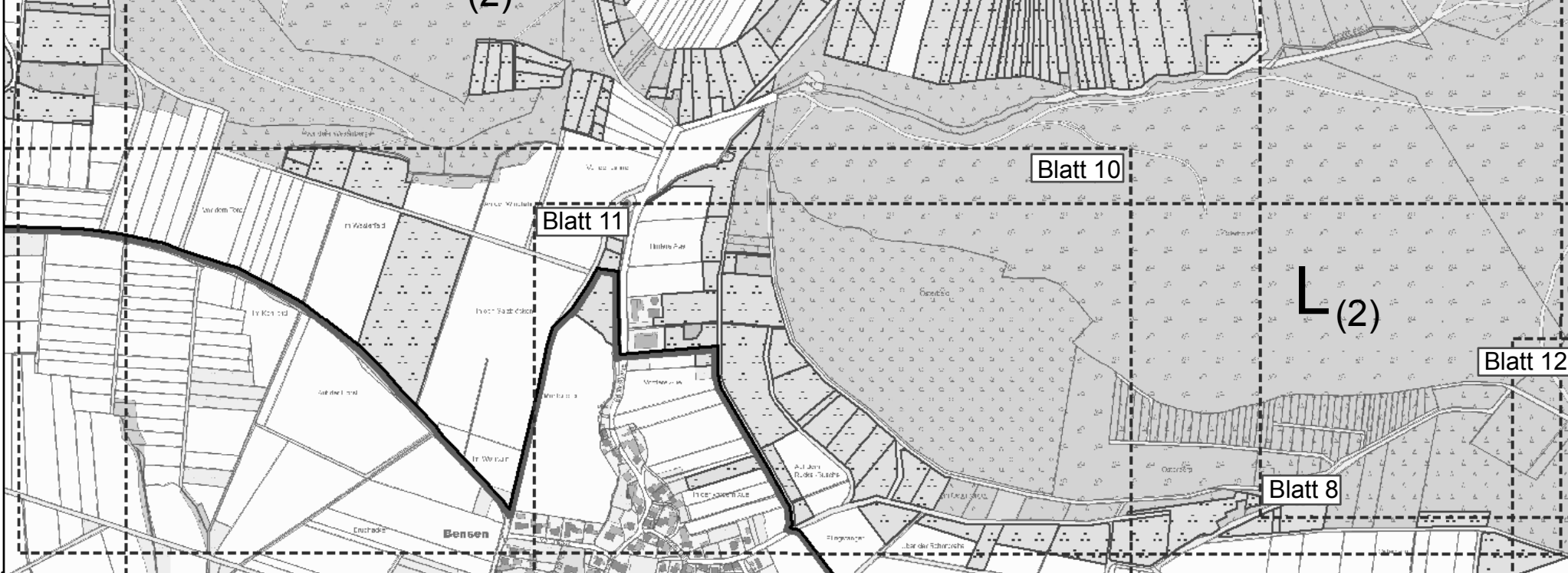
 Dauergrünland gem. § 5 Abs. 5 Nr. 2



Kartengrundlage:
Auszug aus den Geobasisdaten der Niedersächsischen
Vermessungs- und Katasterverwaltung 

Maßstab
1:10.000
(maßstabgerechter Ausdruck im Blattformat DIN A3)








Detailkarte Blatt 7 zur Neufassung der Verordnung über das Landschaftsschutzgebiet "Hessisch Oldendorfer Wesertal/Nord" im Bereich der Stadt Hessisch Oldendorf, Landkreis Hameln-Pyrmont, vom 26.09.2018

-  Schutzgebietsgrenze
-  Teilflächen L(2)
-  Blattschnitte der Detailkarten
-  Gemeindegrenze

Freistellungen der ordnungsgemäßen Landwirtschaft und Forstwirtschaft

-  Wald gem. § 5 Abs. 4 Nr. 1 und 2
-  Dauergrünland gem. § 5 Abs. 5 Nr. 2



Kartengrundlage:
Auszug aus den Geobasisdaten der Niedersächsischen Vermessungs- und Katasterverwaltung 

Maßstab
1:10.000
(maßstabgerechter Ausdruck im Blattformat DIN A3)

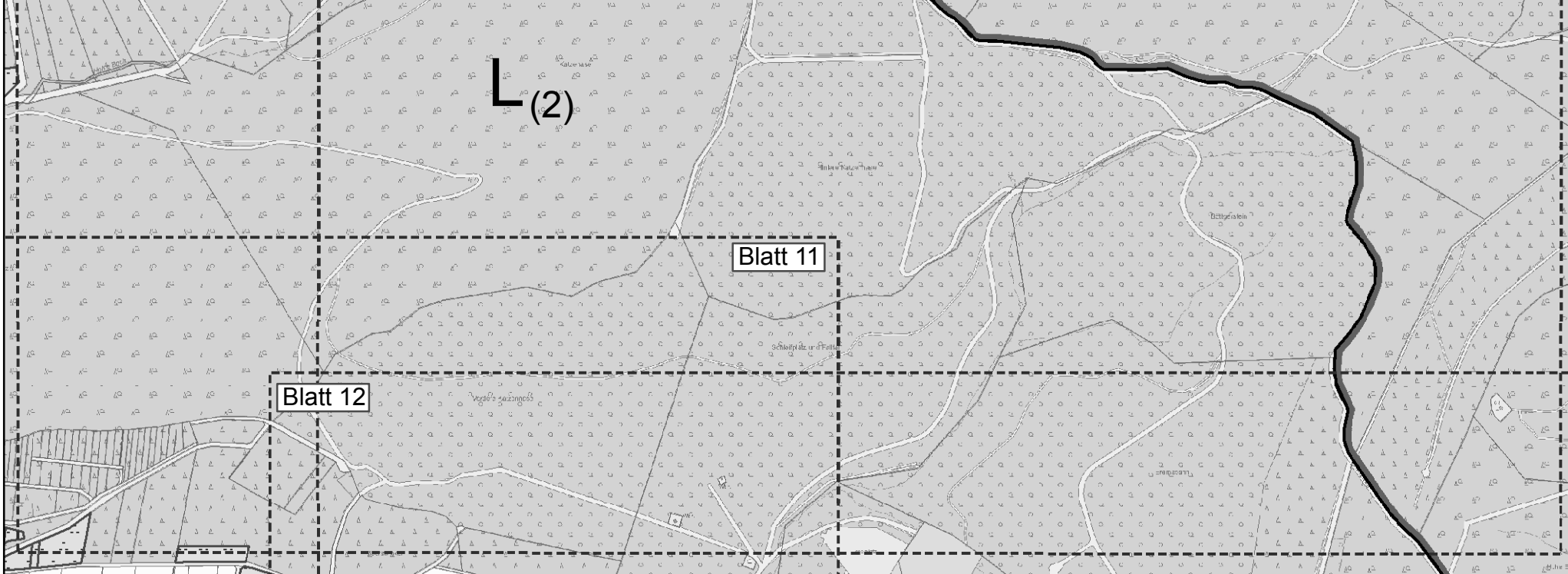


Blatt 8

Blatt 7

Stadt Hessisch Oldendorf

Stadt Bad Münden



Detailkarte Blatt 8 zur Neufassung der Verordnung über das Landschaftsschutzgebiet "Hessisch Oldendorfer Wesertal/Nord" im Bereich der Stadt Hessisch Oldendorf, Landkreis Hameln-Pyrmont, vom 26.09.2018



Schutzgebietsgrenze
Teilflächen L(2)

--- Blattschnitte der Detailkarten



Gemeindegrenze

Freistellungen der ordnungsgemäßen Landwirtschaft und Forstwirtschaft



Dauergrünland gem. § 5 Abs. 5 Nr. 2



Kartengrundlage:
Auszug aus den Geobasisdaten der Niedersächsischen
Vermessungs- und Katasterverwaltung



Maßstab
1:10.000

(maßstabsgerechter Ausdruck im Blattformat DIN A3)



Blatt 9

Blatt 10

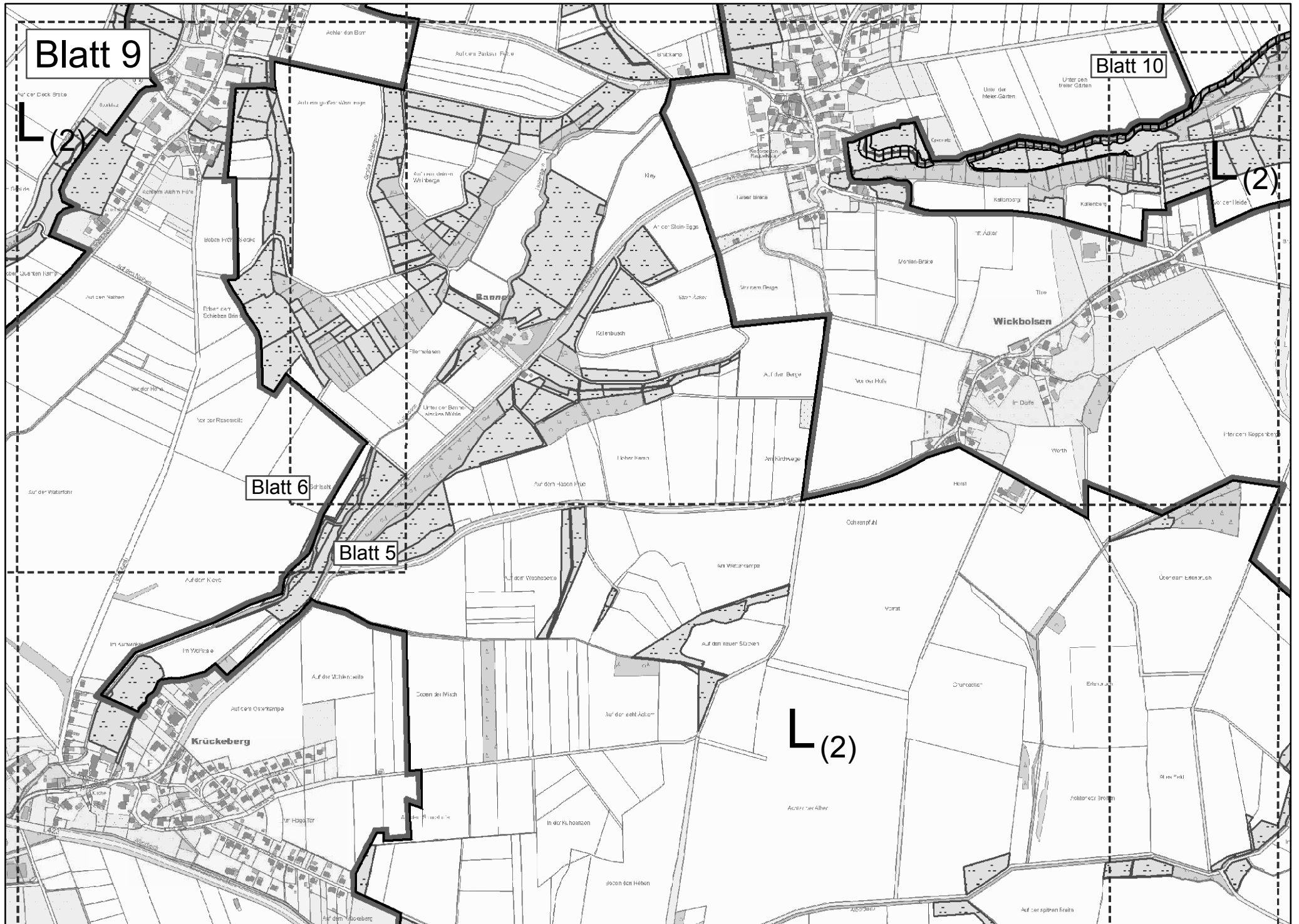
Blatt 6

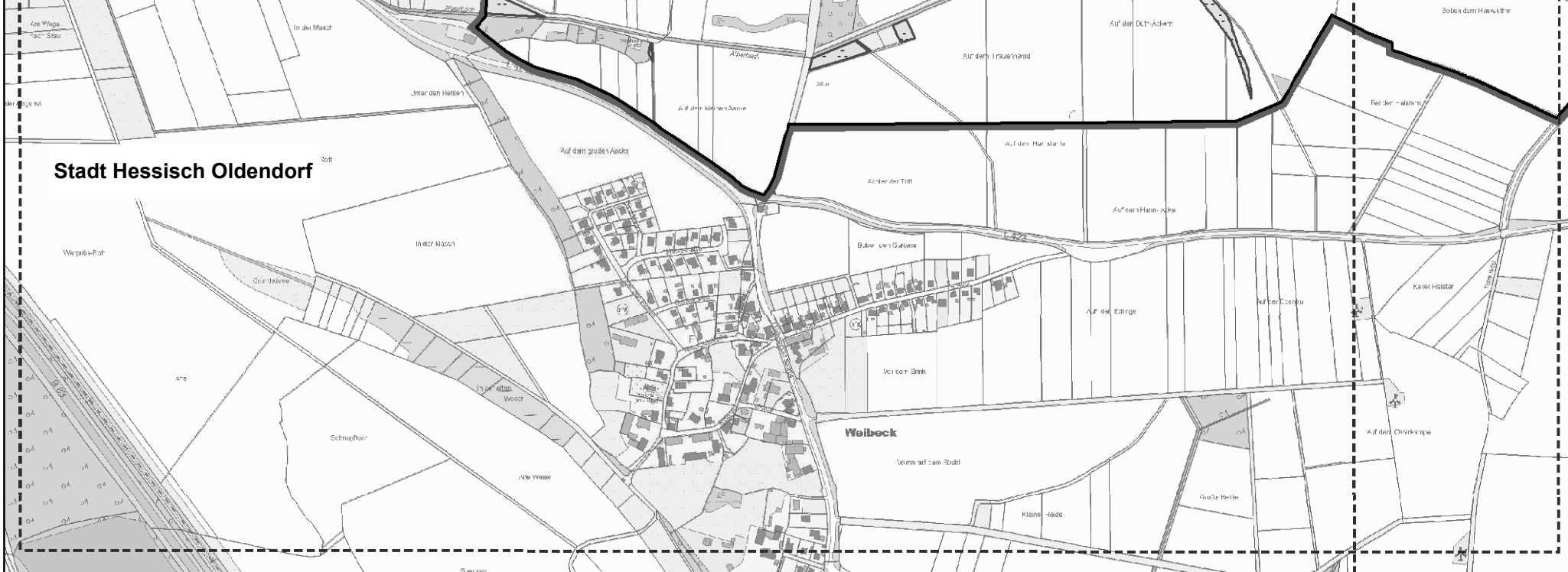
Blatt 5

L (2)


(2)

(2)







Detailkarte Blatt 9 zur Neufassung der Verordnung über das Landschaftsschutzgebiet "Hessisch Oldendorfer Wesertal/Nord" im Bereich der Stadt Hessisch Oldendorf, Landkreis Hameln-Pyrmont, vom 26.09.2018

 Schutzgebietsgrenze
 Teilflächen L(2)

--- Blattschnitte der Detailkarten

Freistellungen der ordnungsgemäßen Landwirtschaft und Forstwirtschaft

 Wald gem. § 5 Abs. 4 Nr. 1 und 2

 Dauergrünland gem. § 5 Abs. 5 Nr. 2

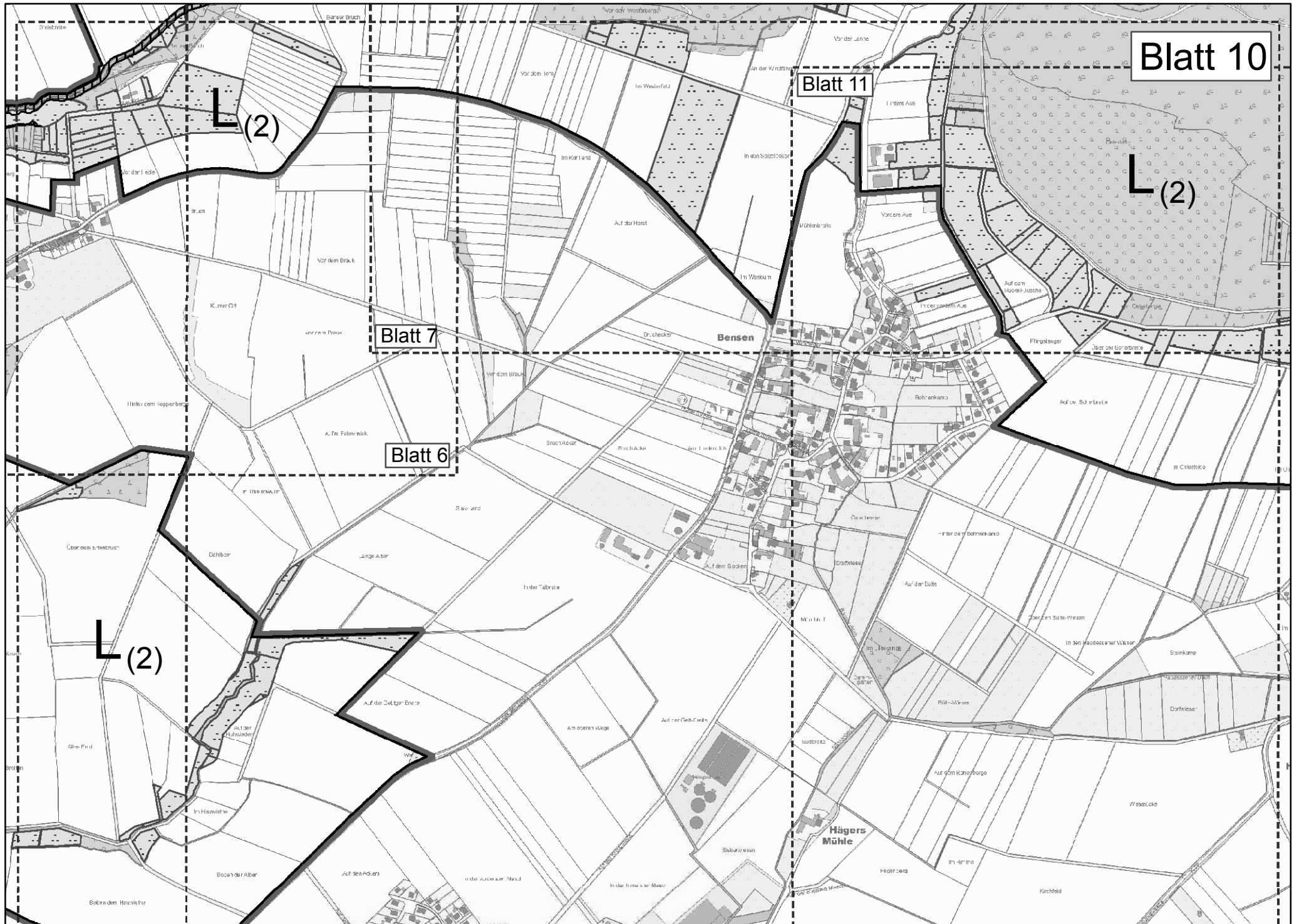


Kartengrundlage:
 Auszug aus den Geobasisdaten der Niedersächsischen Vermessungs- und Katasterverwaltung



Maßstab
1:10.000
 (maßstabgerechter Ausdruck im Blattformat DIN A3)





Blatt 10

Blatt 11

Blatt 7

Blatt 6

L(2)

L(2)


L(2)

Bensen

Hagers Mühle





Detailkarte Blatt 10 zur Neufassung der Verordnung über das Landschaftsschutzgebiet "Hessisch Oldendorfer Wesertal/Nord" im Bereich der Stadt Hessisch Oldendorf, Landkreis Hameln-Pyrmont, vom 26.09.2018

 Schutzgebietsgrenze
Teilflächen L(2)

--- Blattschnitte der Detailkarten

Freistellungen der ordnungsgemäßen Landwirtschaft und Forstwirtschaft

 Wald gem. § 5 Abs. 4 Nr. 1 und 2

 Dauergrünland gem. § 5 Abs. 5 Nr. 2

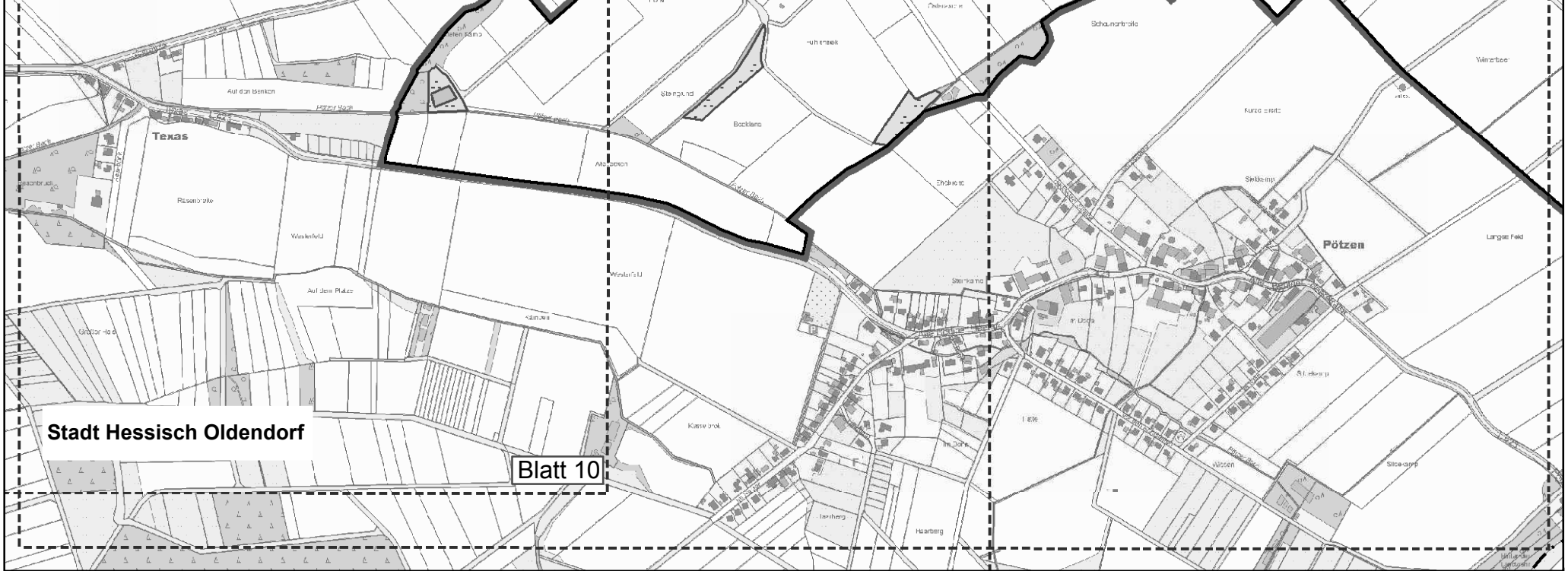


Kartengrundlage:
Auszug aus den Geobasisdaten der Niedersächsischen
Vermessungs- und Katasterverwaltung




Maßstab
1:10.000
(maßstabgerechter Ausdruck im Blattformat DIN A3)






Detailkarte Blatt 11 zur Neufassung der Verordnung über das Landschaftsschutzgebiet
 "Hessisch Oldendorfer Wesertal/Nord" im Bereich der Stadt Hessisch Oldendorf,
 Landkreis Hameln-Pyrmont, vom 26.09.2018

 Schutzgebietsgrenze
 Teilflächen L(2)

--- Blattschnitte der Detailkarten

Freistellungen der ordnungsgemäßen Landwirtschaft und Forstwirtschaft

 Dauergrünland gem. § 5 Abs. 5 Nr. 2



Kartengrundlage:
 Auszug aus den Geobasisdaten der Niedersächsischen
 Vermessungs- und Katasterverwaltung



Maßstab
1:10.000
 (maßstabgerechter Ausdruck im Blattformat DIN A3)



Stadt Hessisch Oldendorf

Blatt 12

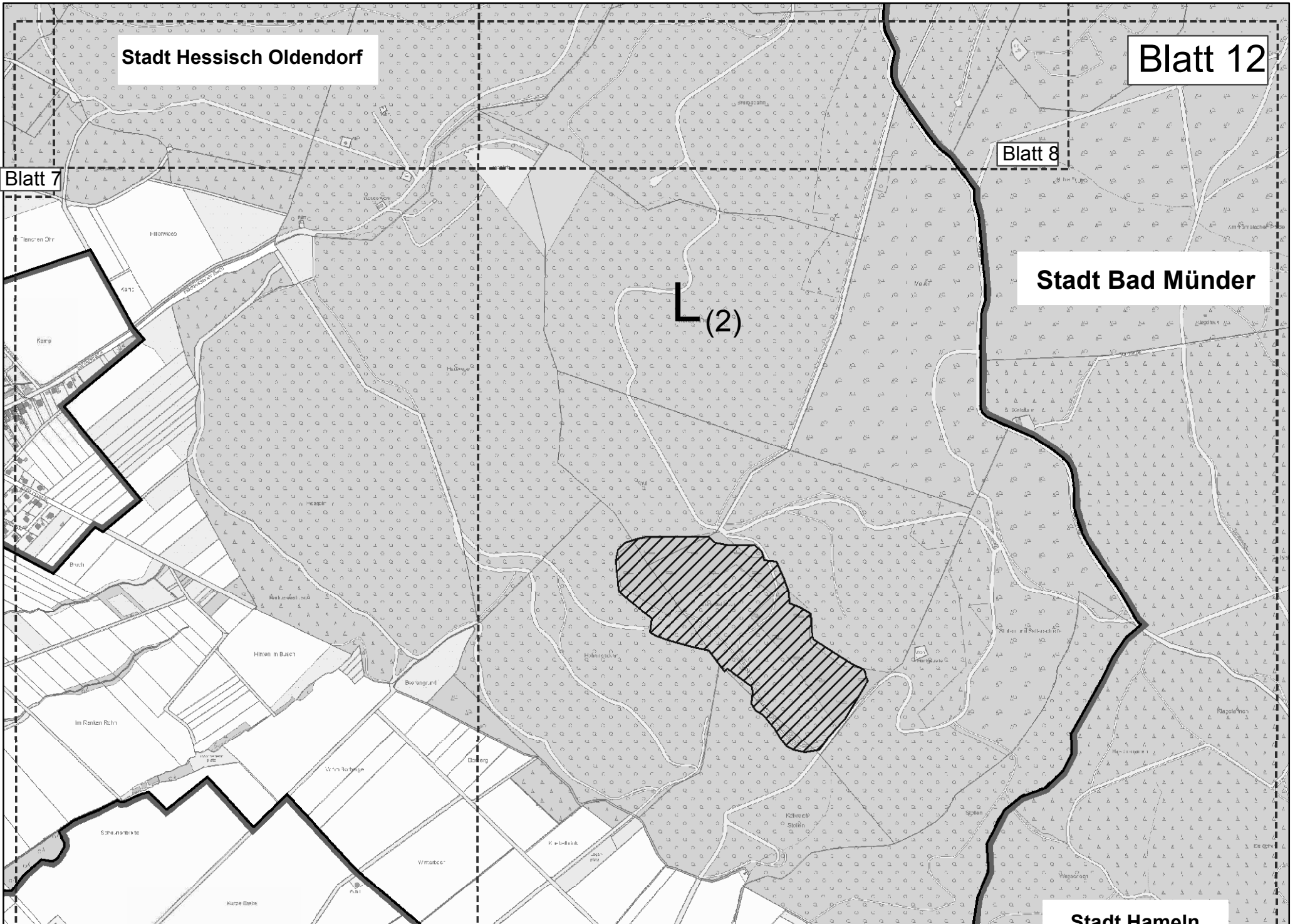
Blatt 8

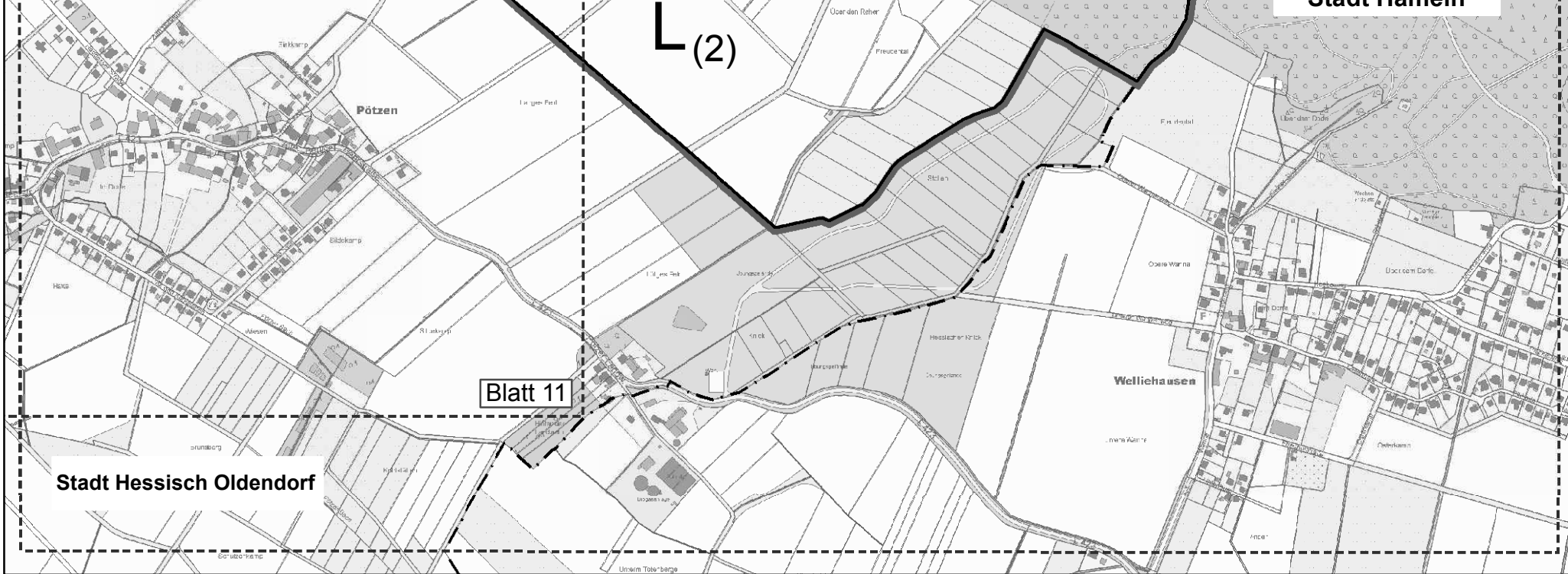
Blatt 7

Stadt Bad Münder

L (2)

Stadt Hameln





Detailkarte Blatt 12 zur Neufassung der Verordnung über das Landschaftsschutzgebiet "Hessisch Oldendorfer Wesertal/Nord" im Bereich der Stadt Hessisch Oldendorf, Landkreis Hameln-Pyrmont, vom 26.09.2018



Schutzgebietsgrenze
Teilflächen L(2)

--- Blattschnitte der Detailkarten



Gemeindegrenze



Fläche zur Umsetzung der Vogelschutzrichtlinie für das Gebiet V69 - Teilfläche Steinbruch Pötzen und der Flora-Fauna-Habitat-Richtlinie für das Gebiet FFH160 - Teilfläche Steinbruch Pötzen

Freistellungen der ordnungsgemäßen Landwirtschaft und Forstwirtschaft



Dauergrünland gem. § 5 Abs. 5 Nr. 2



Kartengrundlage:
Auszug aus den Geobasisdaten der Niedersächsischen Vermessungs- und Katasterverwaltung



Maßstab
1:10.000

(maßstabsgerechter Ausdruck im Blattformat DIN A3)

