



Übersichtskarte zur Verordnung des
Landkreises Rotenburg (Wümme)
über das Naturschutzgebiet
"Franzhorn"

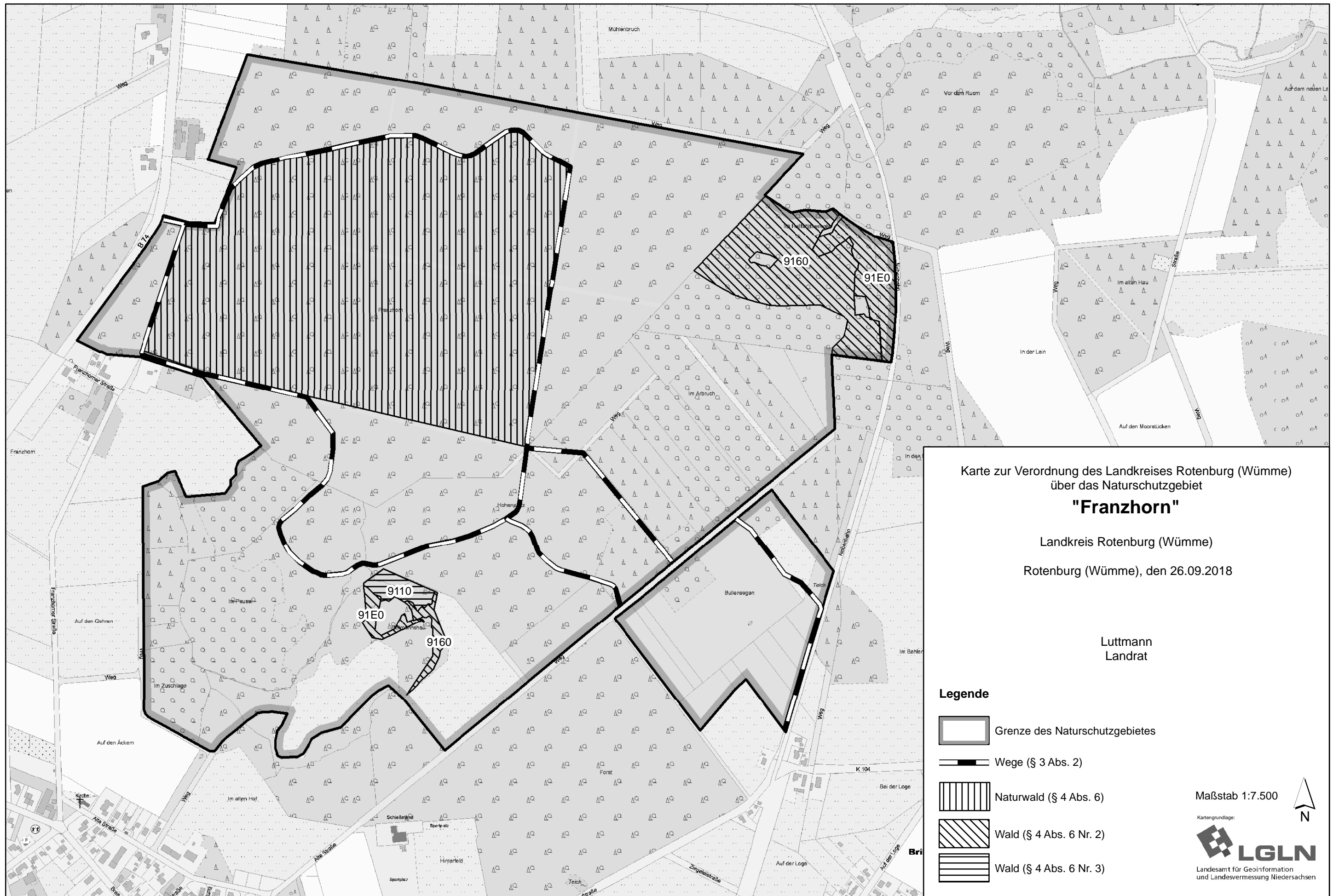
Legende

-  FFH-Gebiet "Franzhorn"
-  Grenze des Naturschutzgebietes

 **LGLN**
Landesamt für Geoinformation
und Landesvermessung Niedersachsen

Maßstab 1:25.000





Karte zur Verordnung des Landkreises Rotenburg (Wümme)
über das Naturschutzgebiet






"Franzhorn"

Landkreis Rotenburg (Wümme)

Rotenburg (Wümme), den 26.09.2018

Luttmann
Landrat

Legende

-  Grenze des Naturschutzgebietes
-  Wege (§ 3 Abs. 2)
-  Naturwald (§ 4 Abs. 6)
-  Wald (§ 4 Abs. 6 Nr. 2)
-  Wald (§ 4 Abs. 6 Nr. 3)

Maßstab 1:7.500

Kartengrundlage:

**LGLN**
Landesamt für Geoinformation
und Landesvermessung Niedersachsen

