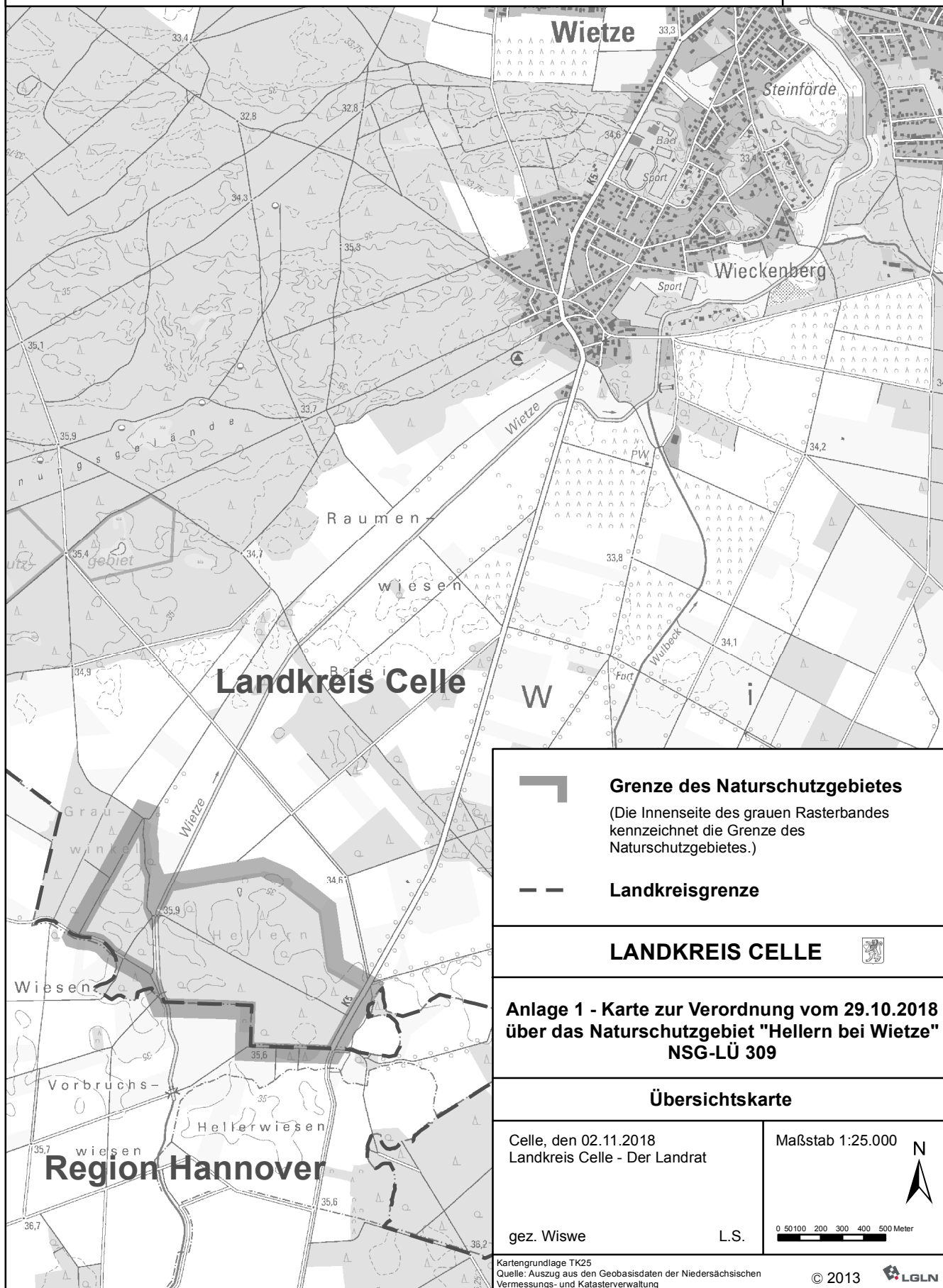


**Karte zur Verordnung vom 29.10.2018 über das
 Naturschutzgebiet
 "Hellern bei Wietze"
 NSG-LÜ 309**

Anlage 1

Landkreis Celle
 Gemeinde Wietze
 Gemarkung Wieckenberg



Grenze des Naturschutzgebietes
 (Die Innenseite des grauen Rasterbandes
 kennzeichnet die Grenze des
 Naturschutzgebietes.)

Landkreisgrenze

LANDKREIS CELLE 


**Anlage 1 - Karte zur Verordnung vom 29.10.2018
 über das Naturschutzgebiet "Hellern bei Wietze"
 NSG-LÜ 309**


Übersichtskarte

Celle, den 02.11.2018
 Landkreis Celle - Der Landrat

gez. Wiswe L.S.


Maßstab 1:25.000








Karte zur Verordnung vom 29.10.2018 über das Naturschutzgebiet "Hellern bei Wietze" NSG-LÜ 309

Landkreis Celle
Gemeinde Wietze
Gemarkung Wieckenberg

 Grenze des Naturschutzgebietes
(Die Innenseite des grauen Rasterbandes kennzeichnet die Grenze des Naturschutzgebietes.)

Nutzungsaufgaben für FFH-Lebensraumtypen der Wälder

-  9110/9120 gem. § 4 Abs. 4 Nr. 1 und 3
-  9160 gem. § 4 Abs. 4 Nr. 1 und 2
-  9190 gem. § 4 Abs. 4 Nr. 1 und 2

 Landkreisgrenze

LANDKREIS CELLE 

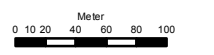
Anlage 2 - Karte zur Verordnung vom 29.10.2018 über das Naturschutzgebiet "Hellern bei Wietze" NSG-LÜ 309

Celle, den 02.11.2018
Landkreis Celle - Der Landrat

gez. Wiswe

L.S.

Maßstab 1:5.000



Kartengrundlage AK5
Quelle: Auszug aus den Geobasisdaten der Niedersächsischen Vermessungs- und Katasterverwaltung

© 2017

