




Legende

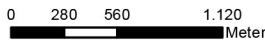
-  Grenze des Naturschutzgebietes
-  Fläche zur Umsetzung der FFH-Richtlinie
-  Fläche zur Umsetzung der VS-Richtlinie

Übersichtskarte 1 (Norden) zur Verordnung des Landkreises Diepholz über das Naturschutzgebiet

"Nördliches und Mittleres Wietingsmoor, Freistätter Moor und Sprekelsmeer"

in der Stadt Sulingen, der Stadt Twistringen, der Samtgemeinde Barnstorf, der Samtgemeinde Kirchdorf und der Samtgemeinde Schwaförden im Landkreis Diepholz vom 22.10.2018

Kartengrundlage: DTK 25



Maßstab:
1:40.000



Quelle Geobasisdaten:

Auszug aus den Geobasisdaten der



Quelle Geofachdaten: Landkreis Diepholz
© 2018

Bearbeiter Karte: Frau Richter

