

**Naturschutzgebiet
"Mittlere Dumme und Püggener Moor"**


Übersichtskarte zur Verordnung des
Landkreises Lüchow-Dannenberg
vom 25.06.2018

"Blattschnitte 1 - 9"
zu Anlage 1

Legende


 NSG Grenze (Innenseite)

Maßstab 1:25.000

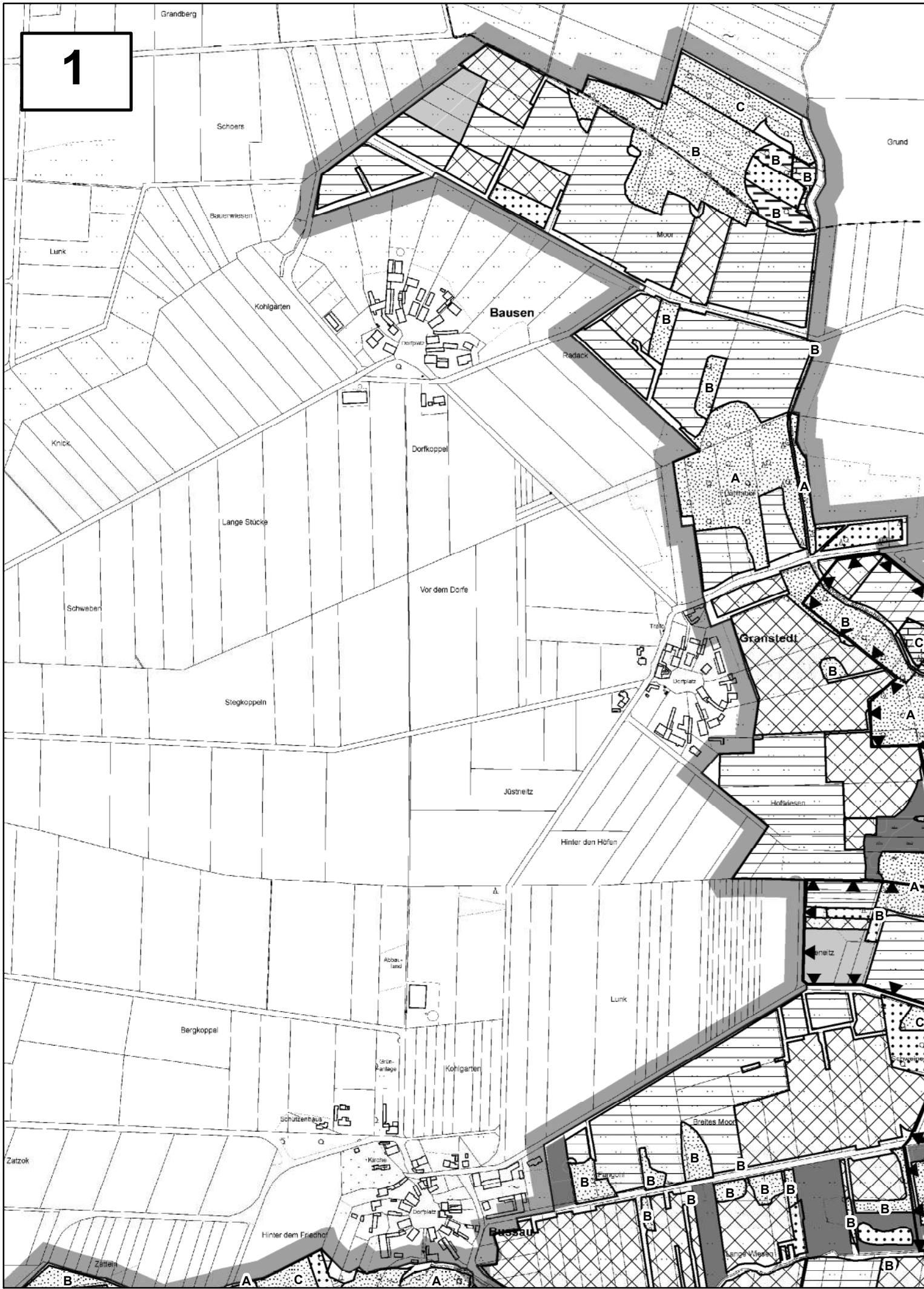
 Meter

Stand: 25.06.2018

 Landkreis Lüchow - Dannenberg
Der Landrat
Natur- u. Landschaftsschutz

Quelle: Auszug aus den Geobasisdaten der
Niedersächsischen Vermessungs- und Katasterverwaltung
© 2018 Landesamt für Geoinformation und
Landesentwicklung Niedersachsen (LGLN) 



















Naturschutzgebiet "Mittlere Dumme und Püggener Moor"


Maßgebliche Karte zur Verordnung des
Landkreises Lüchow-Dannenberg
vom 25.06.2018
in den Gemeinden Waddeweitz, Flecken Clenze,
Flecken Bergen an der Dumme, Luckau (Wendland)
und der Stadt Wustrow (Wendland).
in der Samtgemeinde Lüchow (Wendland)

Blatt 1 von 9

Legende


-  NSG Grenze (Die Innenseite des grauen Rasterbandes kennzeichnet die Grenze des Naturschutzgebietes)
 -  Flächen für Pflege u. Entwicklung gem. § 4(2)d
 -  Acker gem. § 4(3)1
 -  Grünland gem. § 4(3)3
 -  Grünland gem. § 4(3)4
 -  Sonstiger Wald gem. § 4(4)1
 -  LRT 91E0 gem. § 4(4)2, 3 u. 4
 -  LRT 9160 gem. § 4(4)2, 5 u. 6
 -  LRT 9190 gem. § 4(4)2 u. 6
 -  Kernzone Brut / Wald gem. § 4(4)8
 -  Betretungsverbot Wege 1.3. - 15.8. gem. § 3(2)
 -  Badestelle gem. § 4(2)3
 -  Fischerei gem. § 4(5)2
 -  Bootfahren zulässig gem. § 3(2)
- A, B, C Erhaltungszustand FFH - LRT

Maßstab 1:7.500



Stand 25.06.2018

Anlage 1

 Landkreis Lüchow - Dannenberg
Der Landrat
Natur- u. Landschaftsschutz

Quelle: Auszug aus den Geobasisdaten der
Niedersächsischen Vermessungs- und Katasterverwaltung
© 2015 Landesamt für Geoinformation und
Landesentwicklung Niedersachsen (LGLN)



2

















Naturschutzgebiet "Mittlere Dumme und Püggener Moor"


Maßgebliche Karte zur Verordnung des
Landkreises Lüchow-Dannenberg
vom 25.06.2018
in den Gemeinden Waddeweitz, Flecken Clenze,
Flecken Bergen an der Dumme, Luckau (Wendland)
und der Stadt Wustrow (Wendland).
in der Samtgemeinde Lüchow (Wendland)

Blatt 2 von 9

Legende


-  NSG Grenze (Die Innenseite des grauen Rasterbandes kennzeichnet die Grenze des Naturschutzgebietes)
 -  Flächen für Pflege u. Entwicklung gem. § 4(2)2d
 -  Acker gem. § 4(3)1
 -  Grünland gem. § 4(3)3
 -  Grünland gem. § 4(3)4
 -  Sonstiger Wald gem. § 4(4)1
 -  LRT 91E0 gem. § 4(4)2, 3 u. 4
 -  LRT 9160 gem. § 4(4)2, 5 u. 6
 -  LRT 9190 gem. § 4(4)2 u. 6
 -  Kernzone Brut / Wald gem. § 4(4)8
 -  Betretungsverbot Wege 1.3. - 15.8. gem. § 3(2)
 -  Badestelle gem. § 4(2)3
 -  Fischerei gem. § 4(5)2
 -  Bootfahren zulässig gem. § 3(2)
- A, B, C Erhaltungszustand FFH - LRT


Maßstab 1:7.500



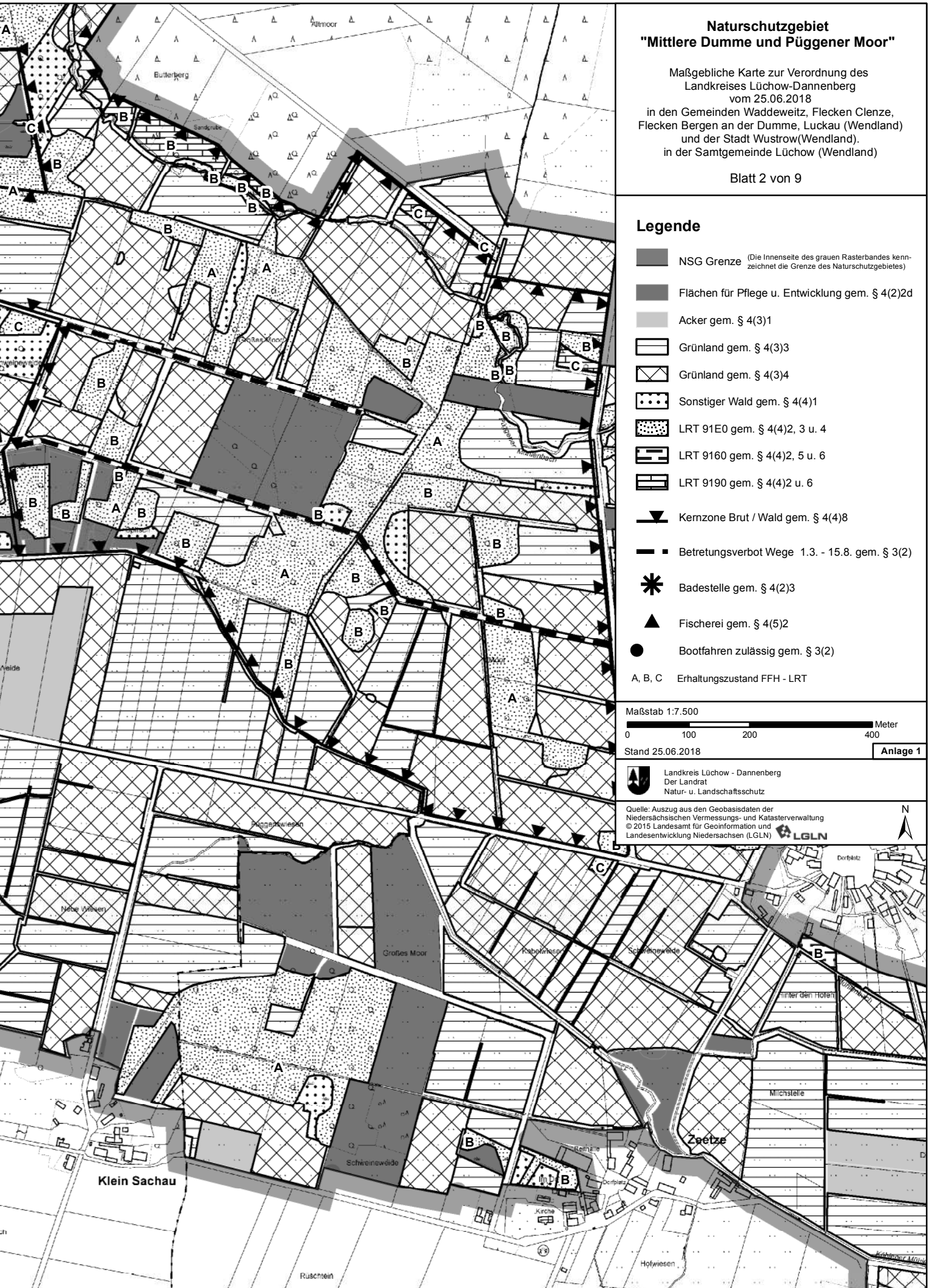
Stand 25.06.2018

Anlage 1

 Landkreis Lüchow - Dannenberg
Der Landrat
Natur- u. Landschaftsschutz

Quelle: Auszug aus den Geobasisdaten der
Niedersächsischen Vermessungs- und Katasterverwaltung
© 2015 Landesamt für Geoinformation und
Landesentwicklung Niedersachsen (LGLN) 

N





4



















Naturschutzgebiet "Mittlere Dumme und Püggener Moor"

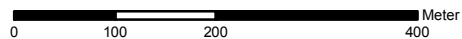
Maßgebliche Karte zur Verordnung des
Landkreises Lüchow-Dannenberg
vom 25.06.2018
in den Gemeinden Waddeweitz, Flecken Clenze,
Flecken Bergen an der Dumme, Luckau (Wendland)
und der Stadt Wustrow (Wendland).
in der Samtgemeinde Lüchow (Wendland)

Blatt 4 von 9

Legende


-  NSG Grenze (Die Innenseite des grauen Rasterbandes kennzeichnet die Grenze des Naturschutzgebietes)
-  Flächen für Pflege u. Entwicklung gem. § 4(2)2d
-  Acker gem. § 4(3)1
-  Grünland gem. § 4(3)3
-  Grünland gem. § 4(3)4
-  Sonstiger Wald gem. § 4(4)1
-  LRT 91E0 gem. § 4(4)2, 3 u. 4
-  LRT 9160 gem. § 4(4)2, 5 u. 6
-  LRT 9190 gem. § 4(4)2 u. 6
-  Kernzone Brut / Wald gem. § 4(4)8
-  Betretungsverbot Wege 1.3. - 15.8. gem. § 3(2)
-  Badestelle gem. § 4(2)3
-  Fischerei gem. § 4(5)2
-  Bootfahren zulässig gem. § 3(2)
- A, B, C Erhaltungszustand FFH - LRT


Maßstab 1:7.500



Stand 25.06.2018

Anlage 1

 Landkreis Lüchow - Dannenberg
Der Landrat
Natur- u. Landschaftsschutz

Quelle: Auszug aus den Geobasisdaten der
Niedersächsischen Vermessungs- und Katasterverwaltung
© 2015 Landesamt für Geoinformation und
Landesentwicklung Niedersachsen (LGLN) 





5

5

Wischhof

Teiche

B

B

C

B

B

C

B

B

C

B

C

B

C

C

C

C

C

C

C

C

C

C

C

C

C

C

C

C

C

C

C

C

C

C

Angehörig an Dorfe

Sümpfwiesen

Kleines Feld

Triebnitz

Schweineweide

Rülein

Schoor

Pasunk Berg

Richtbank

Leiseitz

Holzoppel

Düp

Hagewiesen

Langen Horst

Langen Horst

Alte Dumms

Alte Dumme















Müde

Naturschutzgebiet "Mittlere Dumme und Püggener Moor"


Maßgebliche Karte zur Verordnung des
Landkreises Lüchow-Dannenberg
vom 25.06.2018
in den Gemeinden Waddeweitz, Flecken Clenze,
Flecken Bergen an der Dumme, Luckau (Wendland)
und der Stadt Wustrow(Wendland).
in der Samtgemeinde Lüchow (Wendland)

Blatt 5 von 9

Legende


-  NSG Grenze (Die Innenseite des grauen Rasterbandes kennzeichnet die Grenze des Naturschutzgebietes)
-  Flächen für Pflege u. Entwicklung gem. § 4(2)2d
-  Acker gem. § 4(3)1
-  Grünland gem. § 4(3)3
-  Grünland gem. § 4(3)4
-  Sonstiger Wald gem. § 4(4)1
-  LRT 91E0 gem. § 4(4)2, 3 u. 4
-  LRT 9160 gem. § 4(4)2, 5 u. 6
-  LRT 9190 gem. § 4(4)2 u. 6
-  Kernzone Brut / Wald gem. § 4(4)8
-  Betretungsverbot Wege 1.3. - 15.8. gem. § 3(2)
-  Badestelle gem. § 4(2)3
-  Fischerei gem. § 4(5)2
-  Bootfahren zulässig gem. § 3(2)
- A, B, C Erhaltungszustand FFH - LRT


Maßstab 1:7.500

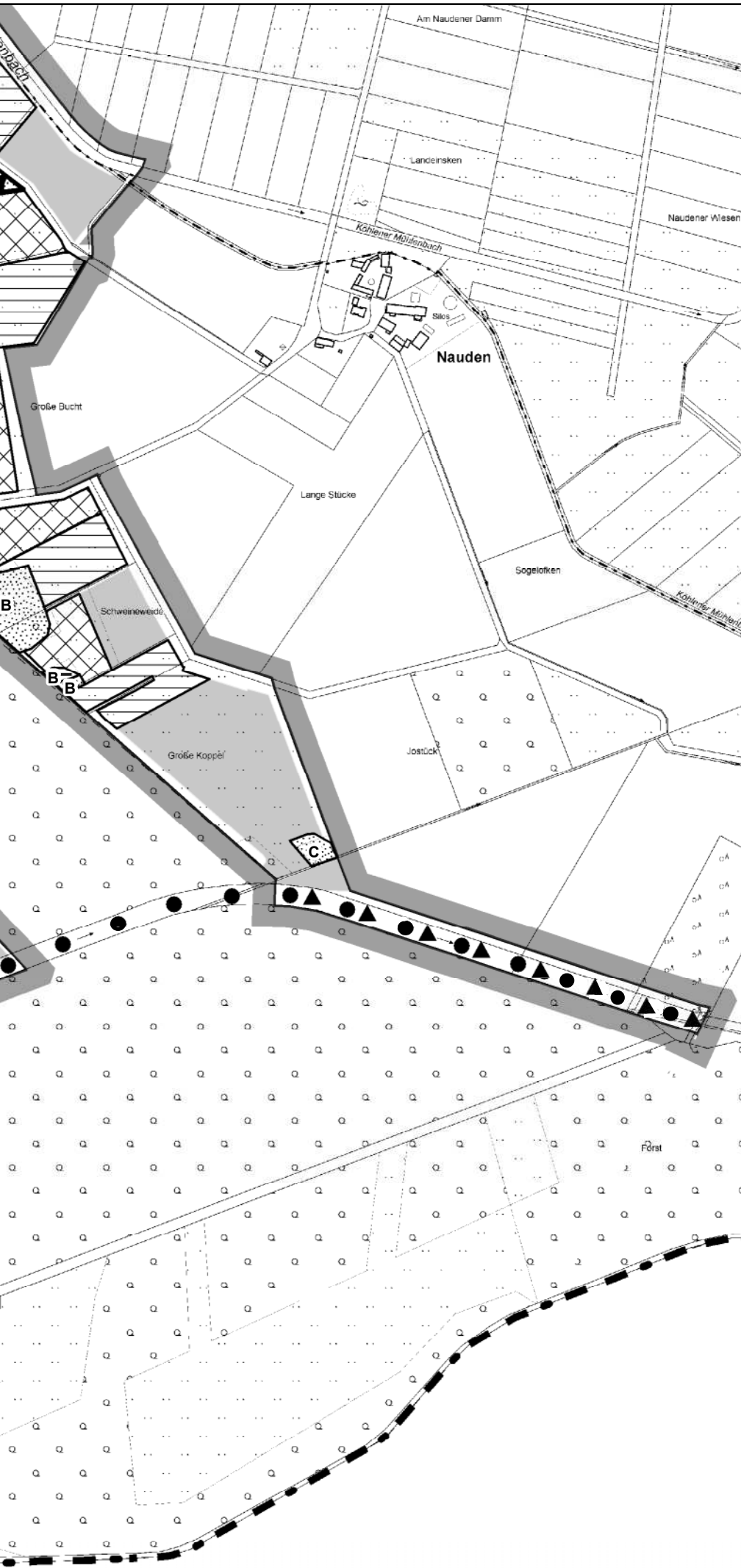


Stand 25.06.2018

Anlage 1

 Landkreis Lüchow - Dannenberg
Der Landrat
Natur- u. Landschaftsschutz

Quelle: Auszug aus den Geobasisdaten der
Niedersächsischen Vermessungs- und Katasterverwaltung
© 2015 Landesamt für Geoinformation und
Landesentwicklung Niedersachsen (LGLN) 

















Naturschutzgebiet "Mittlere Dumme und Püggener Moor"


Maßgebliche Karte zur Verordnung des
Landkreises Lüchow-Dannenberg
vom 25.06.2018
in den Gemeinden Waddeweitz, Flecken Clenze,
Flecken Bergen an der Dumme, Luckau (Wendland)
und der Stadt Wustrow (Wendland).
in der Samtgemeinde Lüchow (Wendland)

Blatt 6 von 9

Legende


-  NSG Grenze (Die Innenseite des grauen Rasterbandes kennzeichnet die Grenze des Naturschutzgebietes)
 -  Flächen für Pflege u. Entwicklung gem. § 4(2)2d
 -  Acker gem. § 4(3)1
 -  Grünland gem. § 4(3)3
 -  Grünland gem. § 4(3)4
 -  Sonstiger Wald gem. § 4(4)1
 -  LRT 91E0 gem. § 4(4)2, 3 u. 4
 -  LRT 9160 gem. § 4(4)2, 5 u. 6
 -  LRT 9190 gem. § 4(4)2 u. 6
 -  Kernzone Brut / Wald gem. § 4(4)8
 -  Betretungsverbot Wege 1.3. - 15.8. gem. § 3(2)
 -  Badestelle gem. § 4(2)3
 -  Fischerei gem. § 4(5)2
 -  Bootfahren zulässig gem. § 3(2)
- A, B, C Erhaltungszustand FFH - LRT


Maßstab 1:7.500



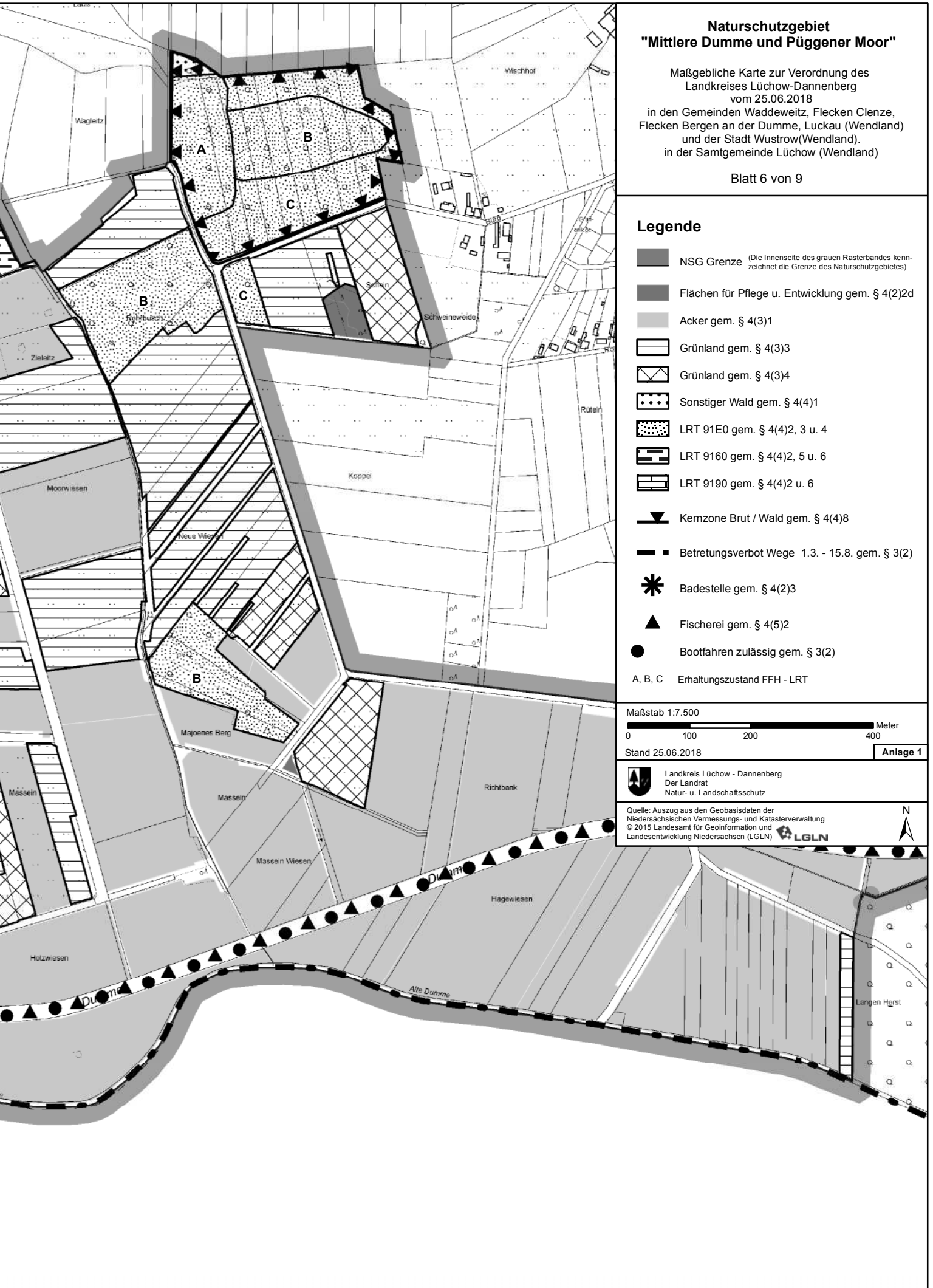
Stand 25.06.2018

Anlage 1

 Landkreis Lüchow - Dannenberg
Der Landrat
Natur- u. Landschaftsschutz

Quelle: Auszug aus den Geobasisdaten der
Niedersächsischen Vermessungs- und Katasterverwaltung
© 2015 Landesamt für Geoinformation und
Landesentwicklung Niedersachsen (LGLN) 

N



7

















Naturschutzgebiet "Mittlere Dumme und Püggener Moor"

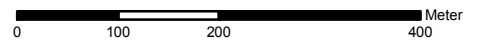
Maßgebliche Karte zur Verordnung des
Landkreises Lüchow-Dannenberg
vom 25.06.2018
in den Gemeinden Waddeweitz, Flecken Clenze,
Flecken Bergen an der Dumme, Luckau (Wendland)
und der Stadt Wustrow (Wendland).
in der Samtgemeinde Lüchow (Wendland)

Blatt 7 von 9

Legende


-  NSG Grenze (Die Innenseite des grauen Rasterbandes kennzeichnet die Grenze des Naturschutzgebietes)
-  Flächen für Pflege u. Entwicklung gem. § 4(2)2d
-  Acker gem. § 4(3)1
-  Grünland gem. § 4(3)3
-  Grünland gem. § 4(3)4
-  Sonstiger Wald gem. § 4(4)1
-  LRT 91E0 gem. § 4(4)2, 3 u. 4
-  LRT 9160 gem. § 4(4)2, 5 u. 6
-  LRT 9190 gem. § 4(4)2 u. 6
-  Kernzone Brut / Wald gem. § 4(4)8
-  Betretungsverbot Wege 1.3. - 15.8. gem. § 3(2)
-  Badestelle gem. § 4(2)3
-  Fischerei gem. § 4(5)2
-  Bootfahren zulässig gem. § 3(2)
- A, B, C Erhaltungszustand FFH - LRT


Maßstab 1:7.500



Stand 25.06.2018

Anlage 1

 Landkreis Lüchow - Dannenberg
Der Landrat
Natur- u. Landschaftsschutz

Quelle: Auszug aus den Geobasisdaten der
Niedersächsischen Vermessungs- und Katasterverwaltung
© 2015 Landesamt für Geoinformation und
Landesentwicklung Niedersachsen (LGLN) 

N

















8




Naturschutzgebiet "Mittlere Dumme und Püggener Moor"

Maßgebliche Karte zur Verordnung des
Landkreises Lüchow-Dannenberg
vom 25.06.2018
in den Gemeinden Waddeweitz, Flecken Clenze,
Flecken Bergen an der Dumme, Luckau (Wendland)
und der Stadt Wustrow (Wendland).
in der Samtgemeinde Lüchow (Wendland)

Legende


-  NSG Grenze (Die Innenseite des grauen Rasterbandes kennzeichnet die Grenze des Naturschutzgebietes)
-  Flächen für Pflege u. Entwicklung gem. § 4(2)2d
-  Acker gem. § 4(3)1
-  Grünland gem. § 4(3)3
-  Grünland gem. § 4(3)4
-  Sonstiger Wald gem. § 4(4)1
-  LRT 91E0 gem. § 4(4)2, 3 u. 4
-  LRT 9160 gem. § 4(4)2, 5 u. 6
-  LRT 9190 gem. § 4(4)2 u. 6
-  Kernzone Brut / Wald gem. § 4(4)8
-  Betretungsverbot Wege 1.3. - 15.8. gem. § 3(2)
-  Badestelle gem. § 4(2)3
-  Fischerei gem. § 4(5)2
-  Bootfahren zulässig gem. § 3(2)
- A, B, C Erhaltungszustand FFH - LRT


Maßstab 1:7.500



Stand 25.06.2018

Anlage 1

 Landkreis Lüchow - Dannenberg
Der Landrat
Natur- u. Landschaftsschutz

Quelle: Auszug aus den Geobasisdaten der
Niedersächsischen Vermessungs- und Katasterverwaltung
© 2015 Landesamt für Geoinformation und
Landesentwicklung Niedersachsen (LGLN) 

















Naturschutzgebiet "Mittlere Dumme und Püggener Moor"

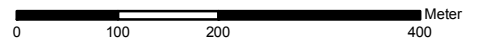
Maßgebliche Karte zur Verordnung des
Landkreises Lüchow-Dannenberg
vom 25.06.2018
in den Gemeinden Waddeweitz, Flecken Clenze,
Flecken Bergen an der Dumme, Luckau (Wendland)
und der Stadt Wustrow(Wendland).
in der Samtgemeinde Lüchow (Wendland)

Blatt 9 von 9

Legende


-  NSG Grenze (Die Innenseite des grauen Rasterbandes kennzeichnet die Grenze des Naturschutzgebietes)
 -  Flächen für Pflege u. Entwicklung gem. § 4(2)2d
 -  Acker gem. § 4(3)1
 -  Grünland gem. § 4(3)3
 -  Grünland gem. § 4(3)4
 -  Sonstiger Wald gem. § 4(4)1
 -  LRT 91E0 gem. § 4(4)2, 3 u. 4
 -  LRT 9160 gem. § 4(4)2, 5 u. 6
 -  LRT 9190 gem. § 4(4)2 u. 6
 -  Kernzone Brut / Wald gem. § 4(4)8
 -  Betretungsverbot Wege 1.3. - 15.8. gem. § 3(2)
 -  Badestelle gem. § 4(2)3
 -  Fischerei gem. § 4(5)2
 -  Bootfahren zulässig gem. § 3(2)
- A, B, C Erhaltungszustand FFH - LRT

Maßstab 1:7.500

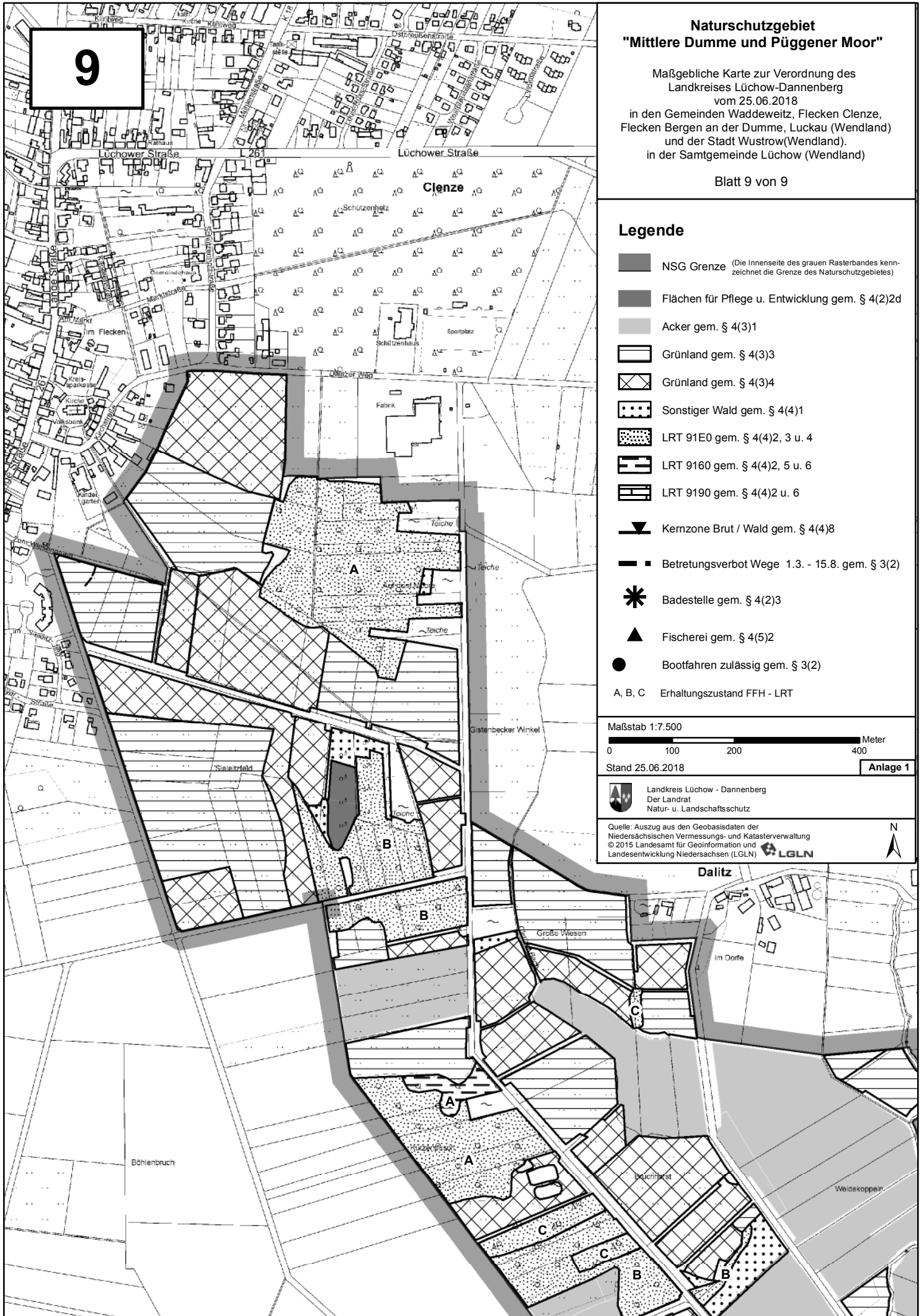


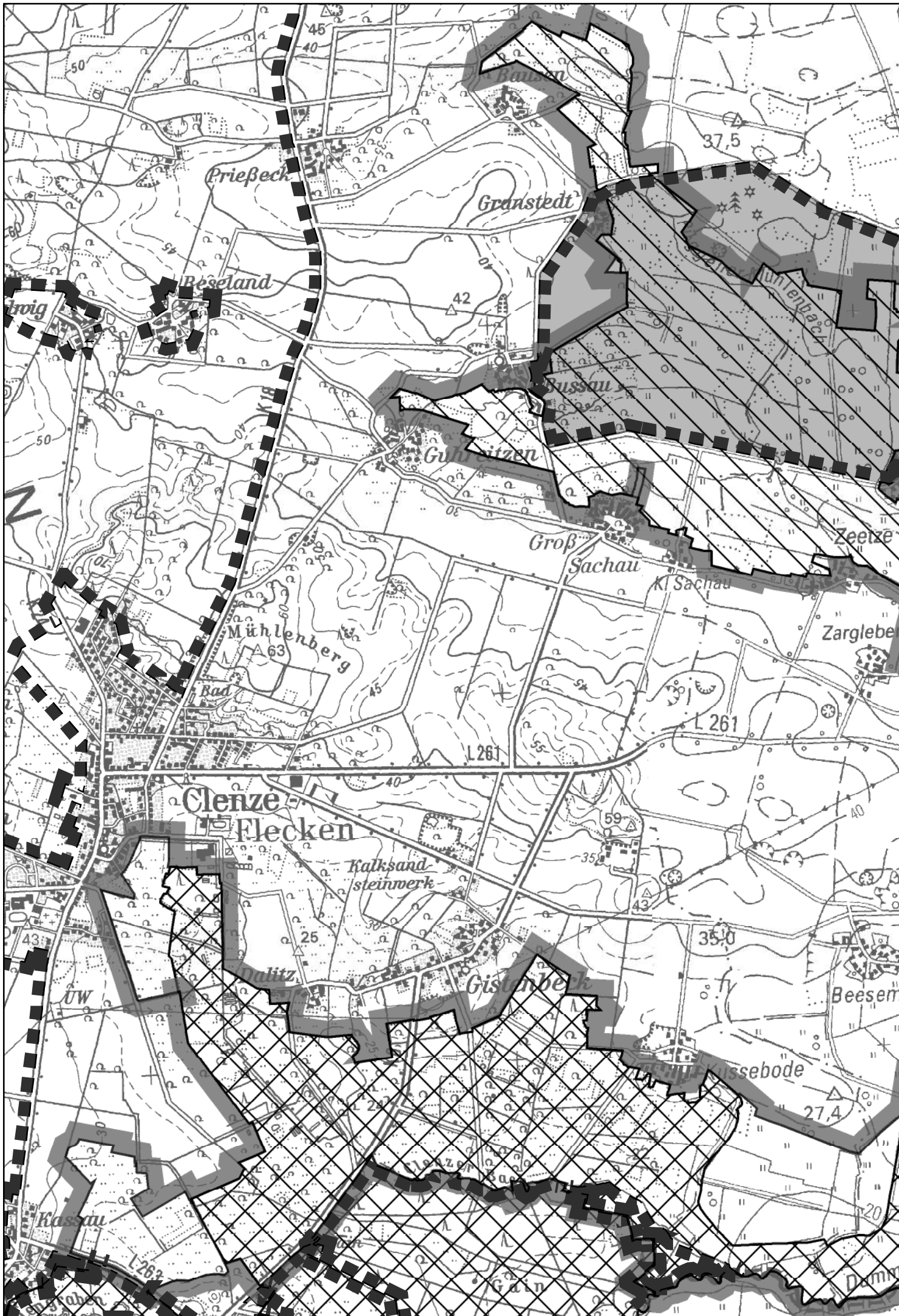
Stand 25.06.2018

Anlage 1

 Landkreis Lüchow - Dannenberg
Der Landrat
Natur- u. Landschaftsschutz






Quelle: Auszug aus den Geobasisdaten der
Niedersächsischen Vermessungs- und Katasterverwaltung
© 2015 Landesamt für Geoinformation und
Landesentwicklung Niedersachsen (LGLN)






Übersichtskarte zum Naturschutzgebiet "Mittlere Dumme und Püggener Moor"

Legende

-  NSG Grenze
-  Fauna-Flora-Habitat-Gebiet
-  Europäisches Vogelschutzgebiet
-  aufzuhebendes LSG Püggener Moor
-  nachrichtlich: Grenze der angrenzenden Schutzgebiete

Maßstab 1:25000



Stand: 25.06.2018

Anlage 2



Landkreis Lüchow - Dannenberg
Der Landrat
Natur- u. Landschaftsschutz

Quelle: Auszug aus den Geobasisdaten der
Niedersächsischen Vermessungs- und Katasterverwaltung
© 2012 Landesamt für Geoinformation und
Landesentwicklung Niedersachsen (LGLN)

