

Legende

Grenze des Naturschutzgebiets (Innenseite)

Niedersächsischer Landesbetrieb für Wasserwirtschaft, Küsten- und Naturschutz



Anlage 1
Übersichtskarte zur Verordnung
des Naturschutzgebiets
NIEDERSÄCHSISCHER MÜNDUNGS-
TRICHTER DER ELBE
 mit Blattschnitt der maßgeblichen Karte

Betriebsstelle Lüneburg
 Geschäftsbereich IV
 Adolf-Kolping-Straße 6
 21337 Lüneburg

Maßstab: 1:120.000

Datum: 28.03.2018

Bearbeitung: NLWKN

Blatt 1

Blatt 2

Blatt 3

Blatt 4

Blatt 5



Kartengrundlage:
 DTK 200 LGLN
 Quelle der Kartengrundlage: Auszug aus den Geobasisdaten
 der Niedersächsischen Vermessungs- und Katasterverwaltung
 © 2018



Anlage 2
Karte zur Verordnung
des Naturschutzgebiets
NIEDERSÄCHSISCHER MÜNDUNGS-
TRICHTER DER ELBE

Blatt 1 von 5

Betriebsstelle Lüneburg
Geschäftsbereich IV
Adolf-Kolping-Straße 6
21337 Lüneburg

Maßstab: 1:25.000

Datum: 28.03.2018

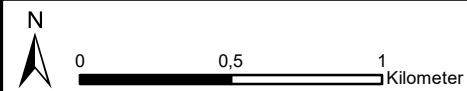
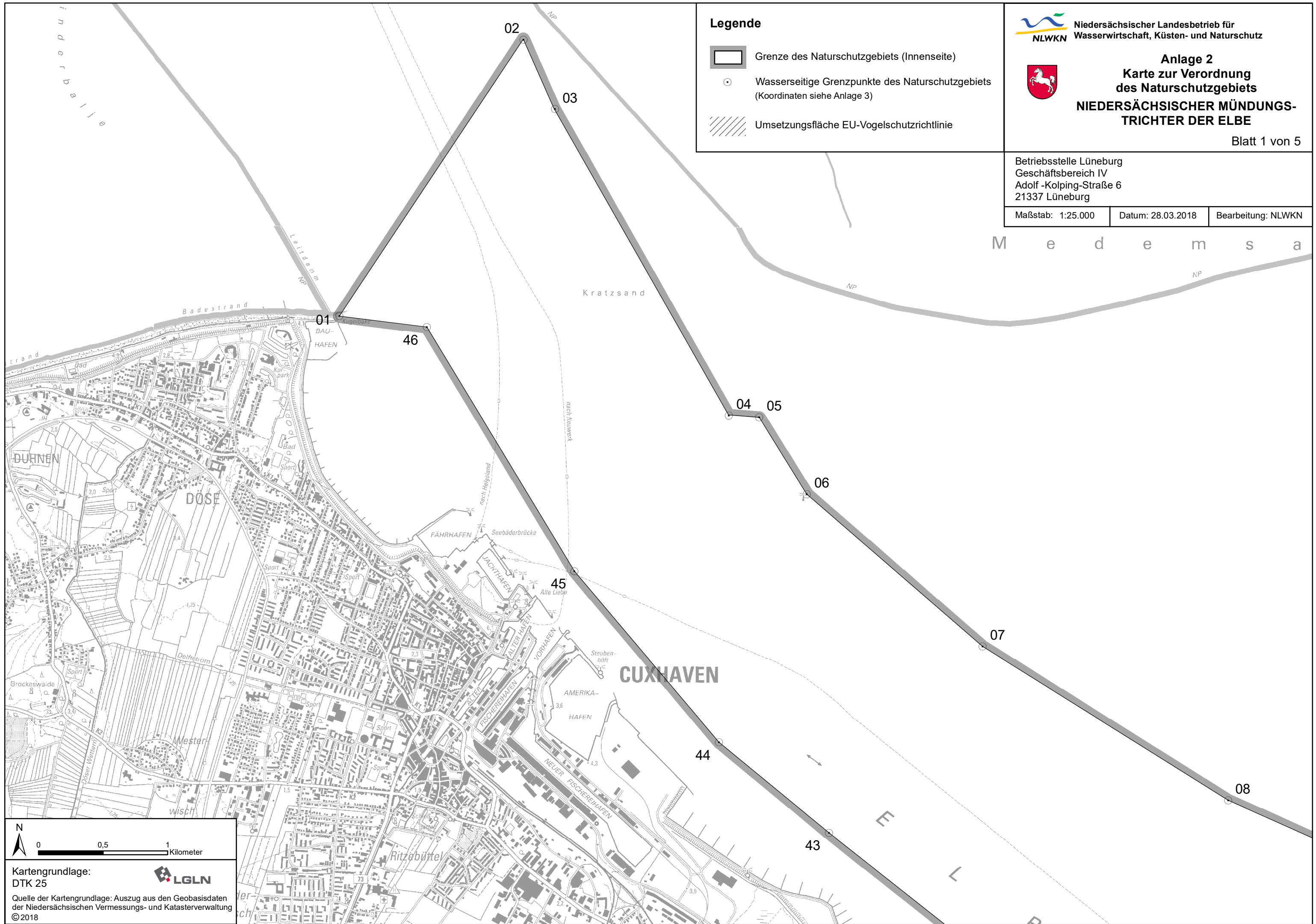
Bearbeitung: NLWKN

Legende

Grenze des Naturschutzgebiets (Innenseite)

Wasserseitige Grenzpunkte des Naturschutzgebiets
(Koordinaten siehe Anlage 3)

Umsetzungsfläche EU-Vogelschutzrichtlinie



Kartengrundlage:
DTK 25






Quelle der Kartengrundlage: Auszug aus den Geobasisdaten
der Niedersächsischen Vermessungs- und Katasterverwaltung
© 2018



Anlage 2
Karte zur Verordnung
des Naturschutzgebiets
NIEDERSÄCHSISCHER MÜNDUNGS-
TRICHTER DER ELBE

Legende

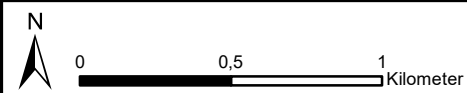
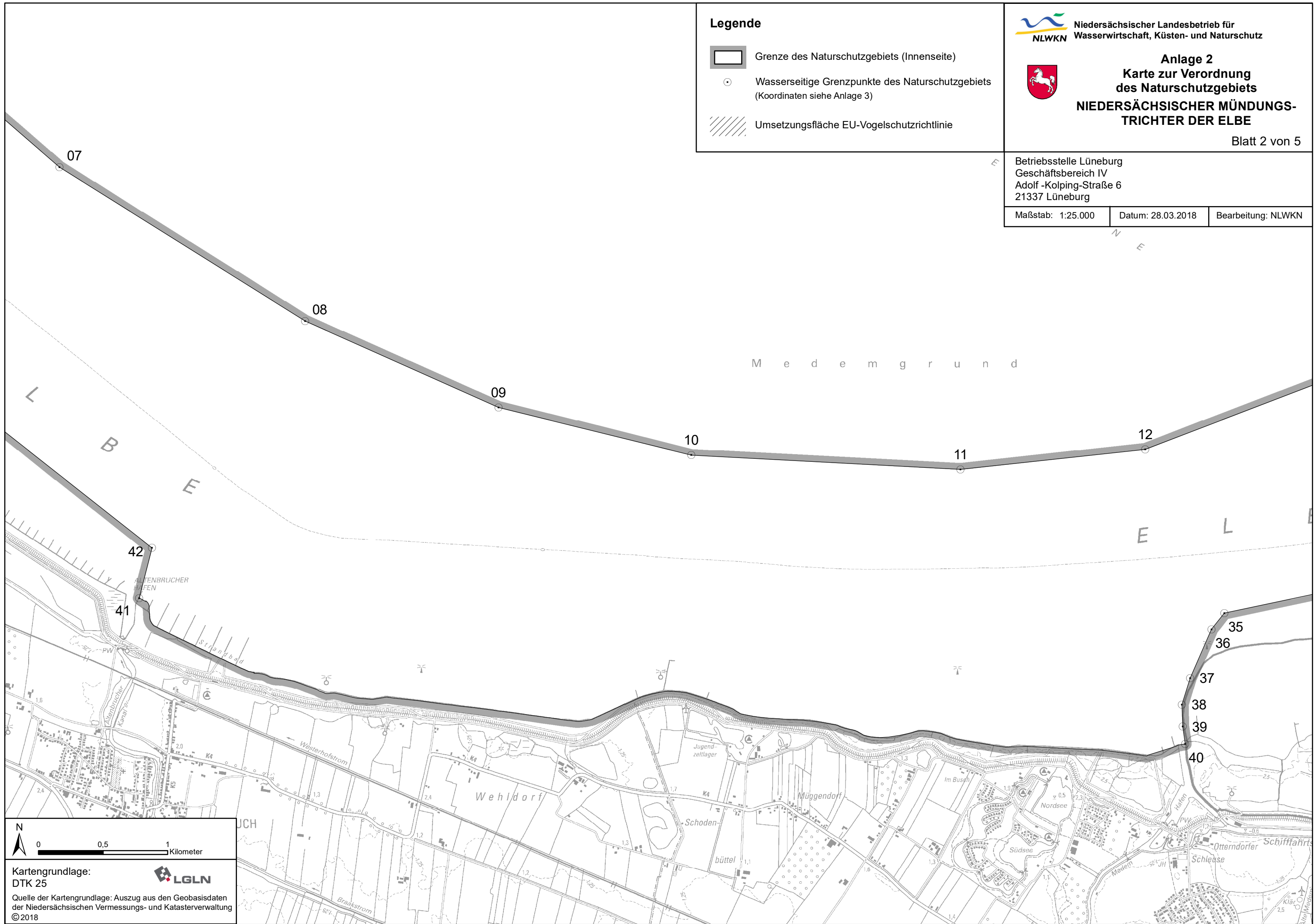
-  Grenze des Naturschutzgebiets (Innenseite)
-  Wasserseitige Grenzpunkte des Naturschutzgebiets
(Koordinaten siehe Anlage 3)
-  Umsetzungsfläche EU-Vogelschutzrichtlinie

Betriebsstelle Lüneburg
Geschäftsbereich IV
Adolf-Kolping-Straße 6
21337 Lüneburg

Maßstab: 1:25.000

Datum: 28.03.2018

Bearbeitung: NLWKN






Kartengrundlage:
DTK 25



Quelle der Kartengrundlage: Auszug aus den Geobasisdaten
der Niedersächsischen Vermessungs- und Katasterverwaltung
© 2018

e u f e l d e r W a t t

Legende

-  Grenze des Naturschutzgebiets (Innenseite)
-  Wasserseitige Grenzpunkte des Naturschutzgebiets (Koordinaten siehe Anlage 3)
-  Umsetzungsfläche EU-Vogelschutzrichtlinie



Anlage 2
Karte zur Verordnung
des Naturschutzgebiets
NIEDERSÄCHSISCHER MÜNDUNGS-
TRICHTER DER ELBE

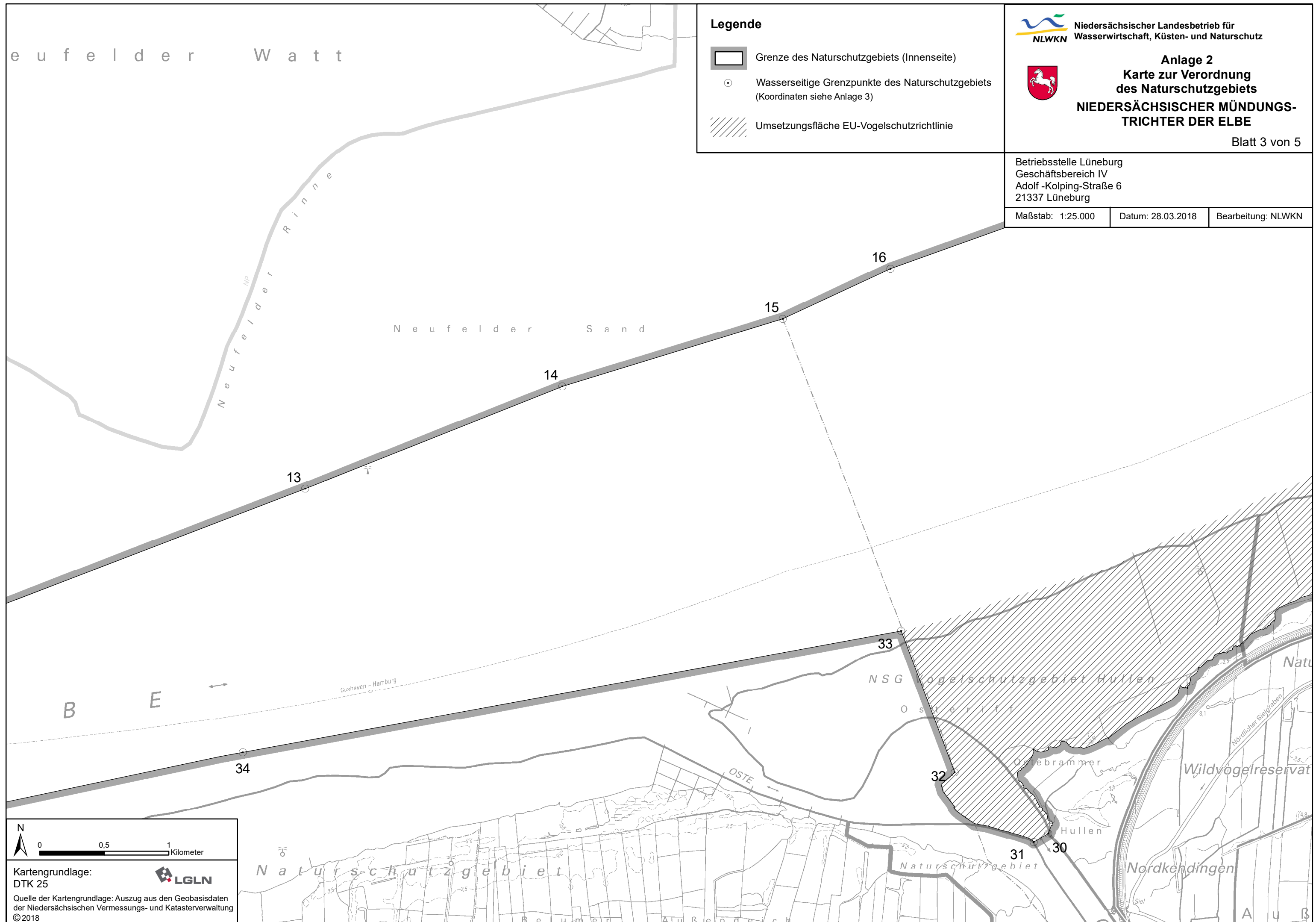
Blatt 3 von 5


Betriebsstelle Lüneburg
Geschäftsbereich IV
Adolf-Kolping-Straße 6
21337 Lüneburg


Maßstab: 1:25.000

Datum: 28.03.2018

Bearbeitung: NLWKN



 0 0,5 1 Kilometer

Kartengrundlage:
DTK 25 

Quelle der Kartengrundlage: Auszug aus den Geobasisdaten
der Niedersächsischen Vermessungs- und Katasterverwaltung
© 2018



Anlage 2
Karte zur Verordnung
des Naturschutzgebiets
NIEDERSÄCHSISCHER MÜNDUNGS-
TRICHTER DER ELBE

Blatt 4 von 5

Legende

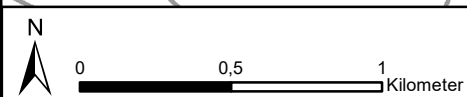
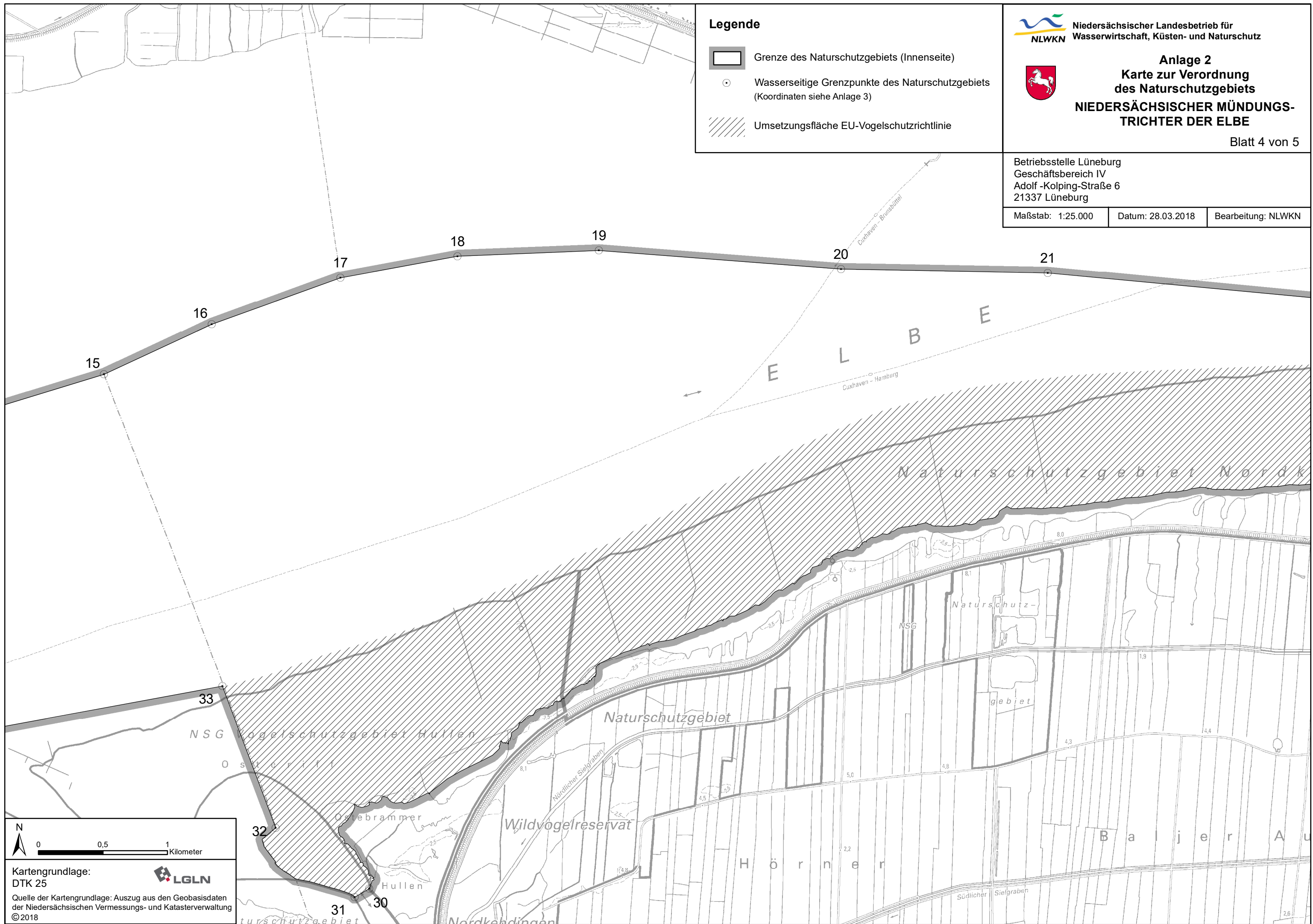
- Grenze des Naturschutzgebiets (Innenseite)
- Wasserseitige Grenzpunkte des Naturschutzgebiets
(Koordinaten siehe Anlage 3)
- Umsetzungsfläche EU-Vogelschutzrichtlinie

Betriebsstelle Lüneburg
Geschäftsbereich IV
Adolf-Kolping-Straße 6
21337 Lüneburg

Maßstab: 1:25.000

Datum: 28.03.2018

Bearbeitung: NLWKN






Kartengrundlage:
DTK 25 LGLN
Quelle der Kartengrundlage: Auszug aus den Geobasisdaten
der Niedersächsischen Vermessungs- und Katasterverwaltung
© 2018



Anlage 2
Karte zur Verordnung
des Naturschutzgebiets
NIEDERSÄCHSISCHER MÜNDUNGS-
TRICHTER DER ELBE

Blatt 5 von 5

Legende

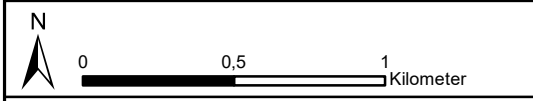
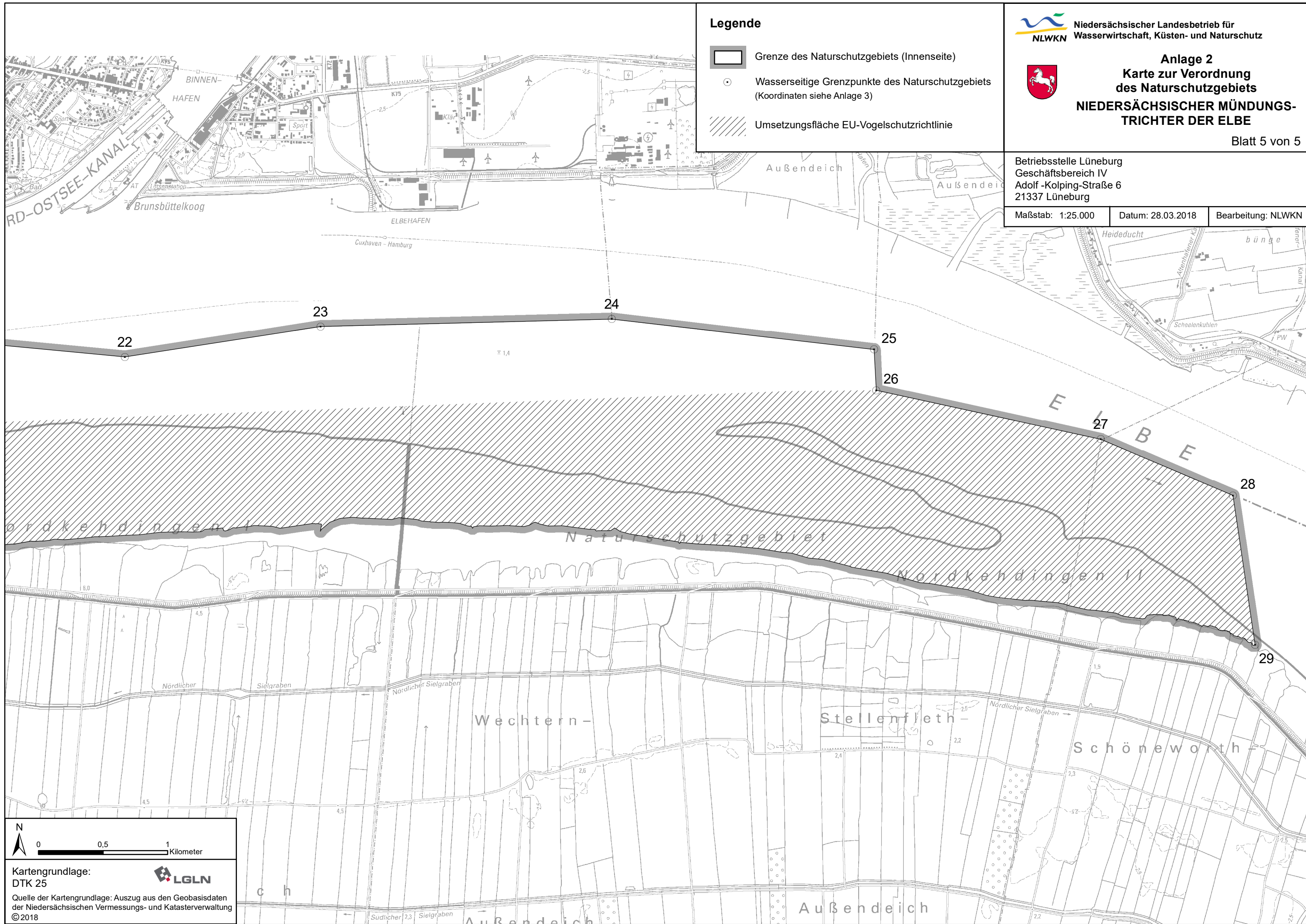
-  Grenze des Naturschutzgebiets (Innenseite)
-  Wasserseitige Grenzpunkte des Naturschutzgebiets
(Koordinaten siehe Anlage 3)
-  Umsetzungsfläche EU-Vogelschutzrichtlinie


Betriebsstelle Lüneburg
Geschäftsbereich IV
Adolf-Kolping-Straße 6
21337 Lüneburg

Maßstab: 1:25.000

Datum: 28.03.2018

Bearbeitung: NLWKN



Kartengrundlage:
DTK 25 

Quelle der Kartengrundlage: Auszug aus den Geobasisdaten
der Niedersächsischen Vermessungs- und Katasterverwaltung
© 2018



Anlage 3
zur Verordnung des Naturschutzgebiets
NIEDERSÄCHSISCHER MÜNDUNGSTRICHTER DER ELBE

Geografische Koordinaten (ETRS89) der wasserseitigen Grenzpunkte des Naturschutzgebiets

⊙ 01 53° 53' 31,82" N 08° 41' 15,04" E	⊙ 17 53° 52' 45,46" N 09° 01' 20,98" E	⊙ 33 53° 51' 03,24" N 09° 00' 30,81" E
⊙ 02 53° 54' 41,17" N 08° 42' 32,51" E	⊙ 18 53° 52' 50,88" N 09° 02' 10,50" E	⊙ 34 53° 50' 33,14" N 08° 55' 53,58" E
⊙ 03 53° 54' 23,82" N 08° 42' 45,68" E	⊙ 19 53° 52' 52,27" N 09° 03' 10,44" E	⊙ 35 53° 50' 18,93" N 08° 54' 01,00" E
⊙ 04 53° 53' 07,39" N 08° 44' 00,07" E	⊙ 20 53° 52' 47,56" N 09° 04' 53,10" E	⊙ 36 53° 50' 14,87" N 08° 53' 55,59" E
⊙ 05 53° 53' 06,92" N 08° 44' 12,95" E	⊙ 21 53° 52' 46,54" N 09° 06' 20,69" E	⊙ 37 53° 50' 02,63" N 08° 53' 46,53" E
⊙ 06 53° 52' 47,70" N 08° 44' 33,22" E	⊙ 22 53° 52' 39,06" N 09° 08' 32,91" E	⊙ 38 53° 49' 56,07" N 08° 53' 43,09" E
⊙ 07 53° 52' 09,80" N 08° 45' 47,82" E	⊙ 23 53° 52' 46,55" N 09° 09' 55,83" E	⊙ 39 53° 49' 50,52" N 08° 53' 43,43" E
⊙ 08 53° 51' 31,52" N 08° 47' 31,88" E	⊙ 24 53° 52' 48,21" N 09° 11' 59,11" E	⊙ 40 53° 49' 46,21" N 08° 53' 44,47" E
⊙ 09 53° 51' 10,01" N 08° 48' 53,96" E	⊙ 25 53° 52' 40,36" N 09° 13' 50,09" E	⊙ 41 53° 50' 22,10" N 08° 46' 22,15" E
⊙ 10 53° 50' 58,19" N 08° 50' 15,48" E	⊙ 26 53° 52' 30,16" N 09° 13' 50,86" E	⊙ 42 53° 50' 34,61" N 08° 46' 27,49" E
⊙ 11 53° 50' 54,80" N 08° 52' 09,25" E	⊙ 27 53° 52' 17,72" N 09° 15' 25,89" E	⊙ 43 53° 51' 23,04" N 08° 44' 43,08" E
⊙ 12 53° 50' 59,87" N 08° 53' 27,39" E	⊙ 28 53° 52' 03,59" N 09° 16' 21,70" E	⊙ 44 53° 51' 45,63" N 08° 43' 56,48" E
⊙ 13 53° 51' 38,77" N 08° 56' 18,38" E	⊙ 29 53° 51' 26,19" N 09° 16' 30,85" E	⊙ 45 53° 52' 28,24" N 08° 42' 55,03" E
⊙ 14 53° 52' 04,43" N 08° 58' 07,26" E	⊙ 30 53° 50' 12,50" N 09° 01' 33,03" E	⊙ 46 53° 53' 29,17" N 08° 41' 52,07" E
⊙ 15 53° 52' 21,33" N 08° 59' 40,67" E	⊙ 31 53° 50' 10,82" N 09° 01' 26,29" E	
⊙ 16 53° 52' 33,87" N 09° 00' 26,30" E	⊙ 32 53° 50' 27,83" N 09° 00' 53,45" E	

Betriebsstelle Lüneburg
Geschäftsbereich IV
Adolf -Kolping-Straße 6
21337 Lüneburg

Datum: 28.03.2018

Bearbeitung: NLWKN