






**Legende**

-  Lage des Naturschutzgebietes
-  Kreisgrenze
-  Tagebruch
-  Fläche zur Umsetzung der FFH-Richtlinie - FFH-Gebiet 393 "Asphaltstollen im Hils" gem. § 1 Abs. 5




**Karte 1  
zur Verordnung über die Ausweisung  
des Naturschutzgebietes HA 227**

**"Fledermauswinterquartier  
im Asphaltstollen, Hils"  
im Landkreis Holzminden**

Bearbeitung: Heike Jandt / Sabrina Scharf / Walter Standke

Maßstab: 1:20.000







Kartengrundlage: TK25  
Quelle: Auszug aus den Geobasisdaten des Landesamtes für Geoinformation und Landesvermessung Niedersachsen© 2009 

Holzminden, den 06.11.2018  
Landkreis Holzminden  
Die Landrätin

*Schwarzberg*



- Legende**
-  Grenze des Naturschutzgebietes  
(Die Innenseite der schwarzen Linie des grauen Bandes kennzeichnet die Grenze des Naturschutzgebietes)
  -  Tagebruch
  -  Kalk-Magerrasen
  -  Wald gem. § 4 Abs. 3



**Karte 2**  
zur Verordnung über die Ausweisung  
des Naturschutzgebietes HA 227

**"Fledermauswinterquartier  
im Asphaltstollen, Hils"**  
im Landkreis Holzminden

Bearbeitung: Heike Jandt / Sabrina Scharf / Walter Standke

Maßstab: 1:5.000  
0 50 100 200  
Meter

Kartgrundlage: AK 5  
Quelle: Auszug aus den Geobasisdaten des Landesamtes  
für Geoinformation und Landesvermessung Niedersachsen © 2017

Holzminden, den 06.11.2018  
Landkreis Holzminden  
Die Landrätin

*Schwarzberg*