

Fachdienst Umwelt



Anlage 1

Übersichtskarte zur Verordnung vom
17.09.2018
über das Landschaftsschutzgebiet

"Teiche an den Sieben Quellen und Umgebung"

Landkreis Osnabrück, Stadt Georgsmarienhütte

Legende

 Fläche des Landschaftsschutzgebietes

Quelle der Kartengrundlage: Auszug aus den Geobasisdaten der
Niedersächsischen Vermessungs- und Katasterverwaltung,

© 2018 

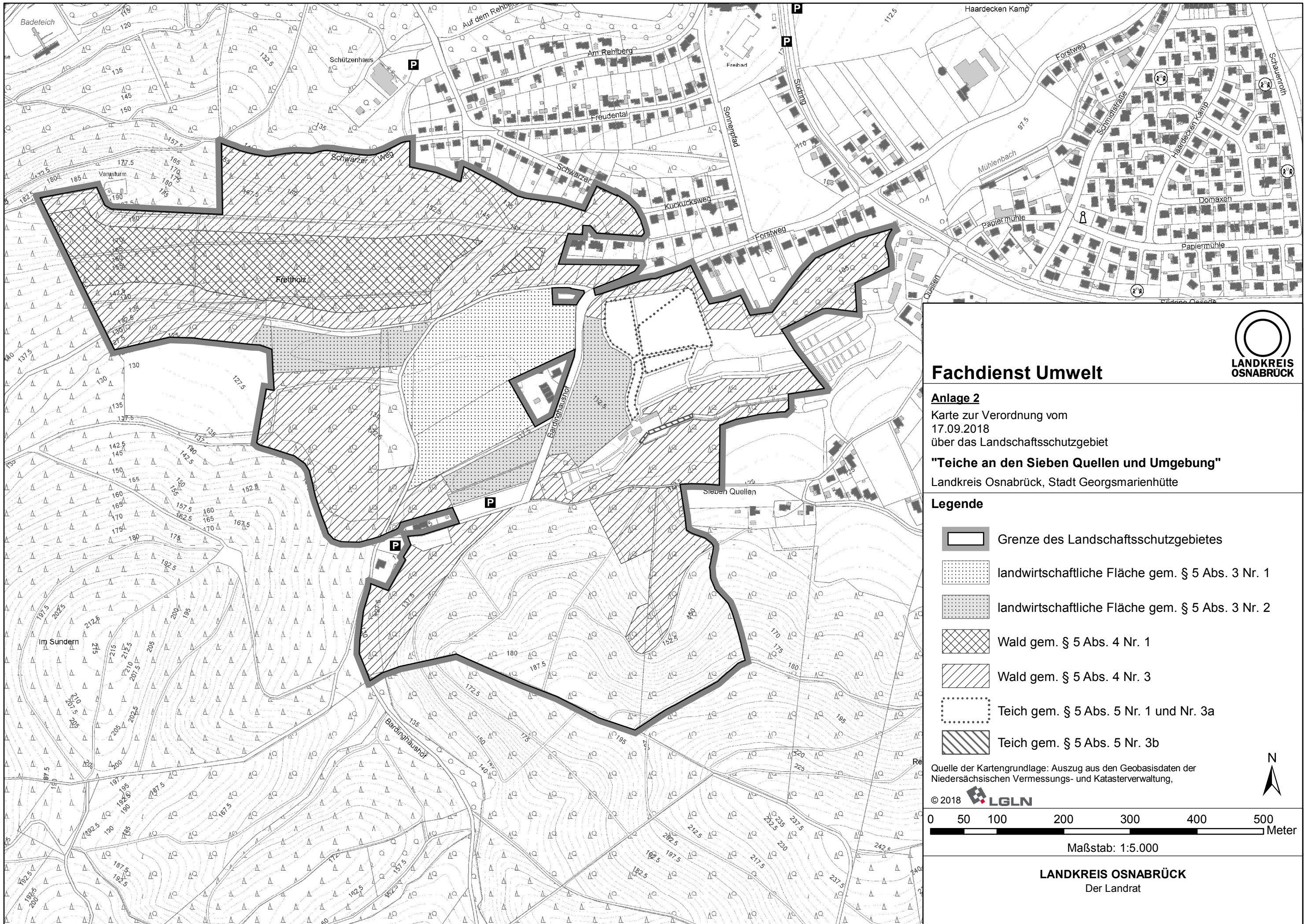
0 750 1.500
Meter

Maßstab: 1:25.000



LANDKREIS OSNABRÜCK
Der Landrat

Dr. Michael Lübbersmann



Fachdienst Umwelt








Anlage 2

Karte zur Verordnung vom
17.09.2018
über das Landschaftsschutzgebiet

"Teiche an den Sieben Quellen und Umgebung"

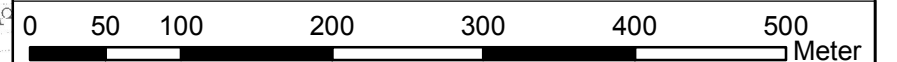
Landkreis Osnabrück, Stadt Georgsmarienhütte

Legende

-  Grenze des Landschaftsschutzgebietes
-  landwirtschaftliche Fläche gem. § 5 Abs. 3 Nr. 1
-  landwirtschaftliche Fläche gem. § 5 Abs. 3 Nr. 2
-  Wald gem. § 5 Abs. 4 Nr. 1
-  Wald gem. § 5 Abs. 4 Nr. 3
-  Teich gem. § 5 Abs. 5 Nr. 1 und Nr. 3a
-  Teich gem. § 5 Abs. 5 Nr. 3b

Quelle der Kartengrundlage: Auszug aus den Geobasisdaten der
Niedersächsischen Vermessungs- und Katasterverwaltung,

© 2018  LGLN



Maßstab: 1:5.000

LANDKREIS OSNABRÜCK
Der Landrat

