



Naturschutzgebiet Landkreis "Mausohrjagdgebiet Lindhoop"

Naturschutzgebiet

Übersichtskarte zur Verordnung
des Landkreises Verden vom 13.11.2018
Verden (Aller), 13.11.2018
Der Landrat

Legende:



Naturschutzgebiet



FFH-Gebiet 451

Bohlmann

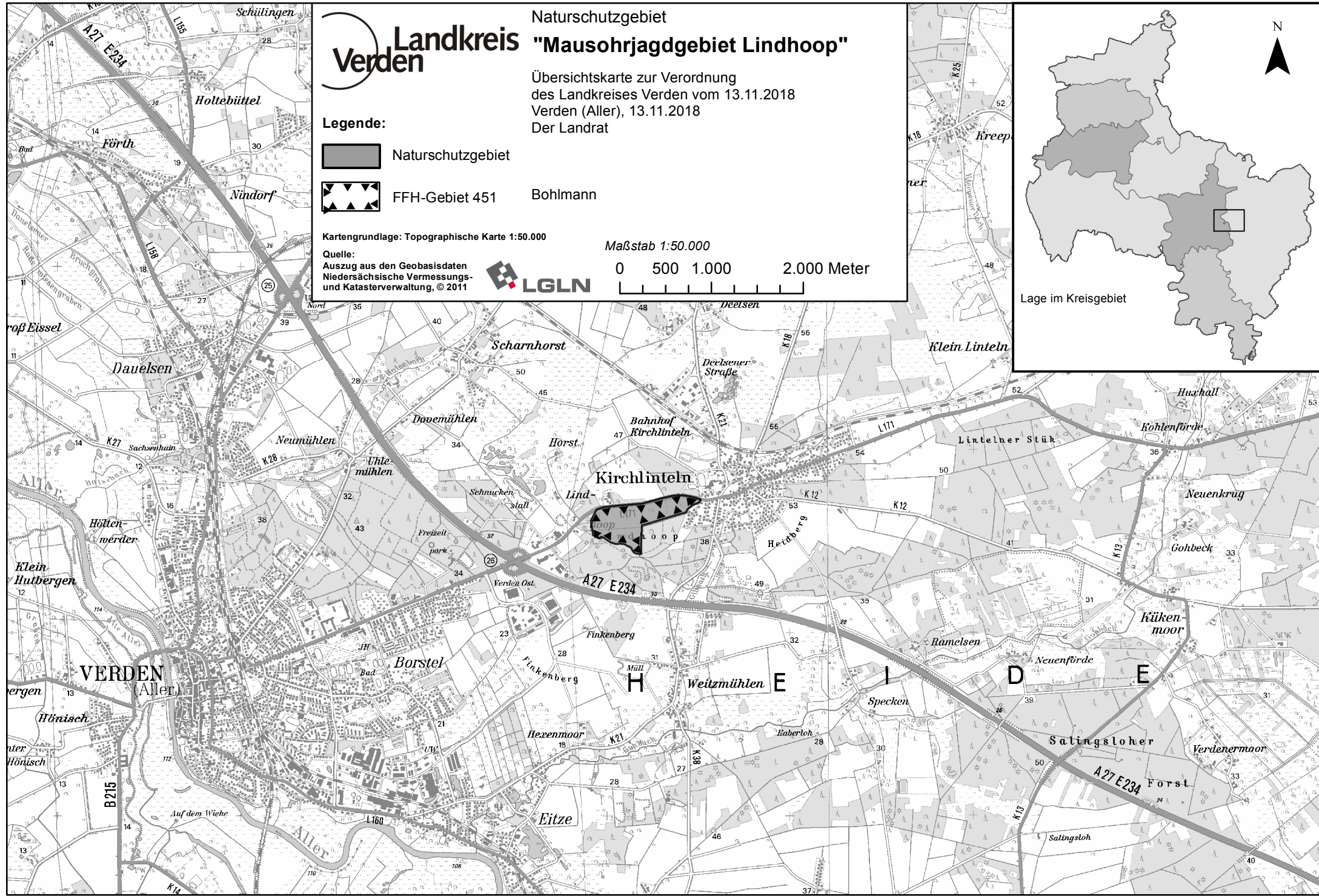
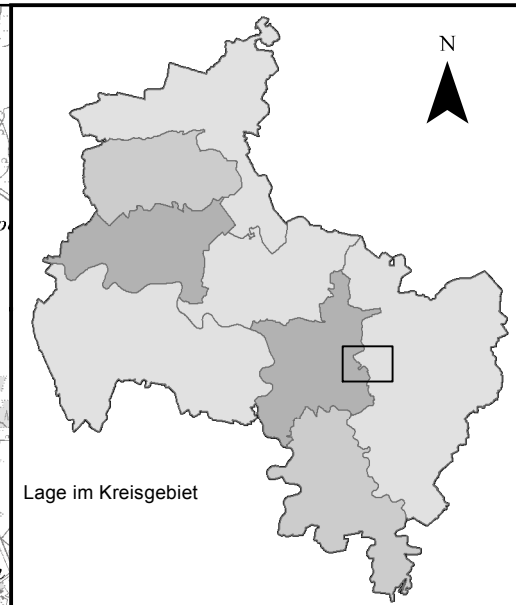
Kartengrundlage: Topographische Karte 1:50.000

Quelle:
Auszug aus den Geobasisdaten
Niedersächsische Vermessungs-
und Katasterverwaltung, © 2011



Maßstab 1:50.000

0 500 1.000 2.000 Meter



Kartengrundlage: AK 5

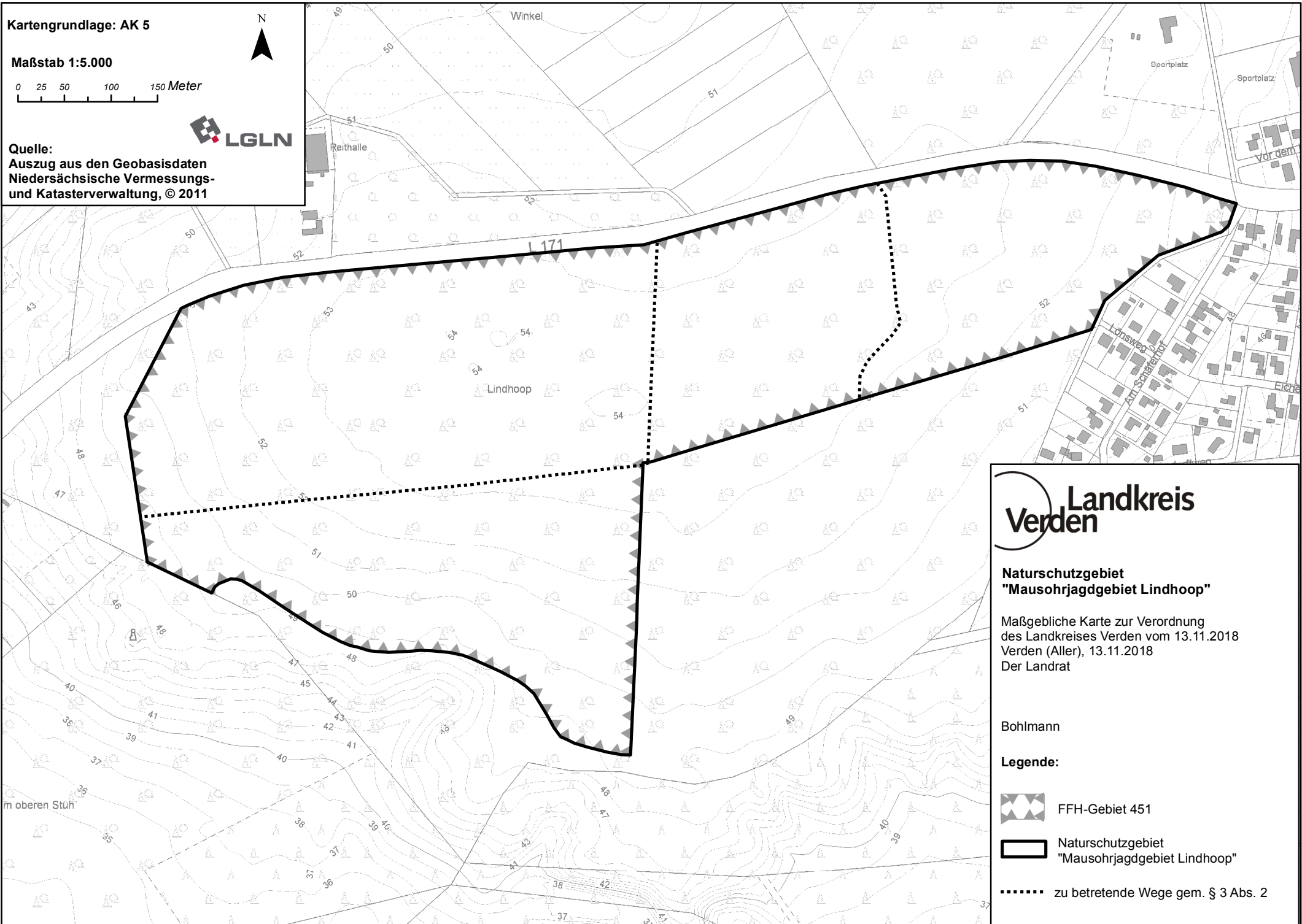
Maßstab 1:5.000

0 25 50 100 150 Meter



Quelle:
Auszug aus den Geobasisdaten
Niedersächsische Vermessungs-
und Katasterverwaltung, © 2011

N






Landkreis Verden

Naturschutzgebiet "Mausohrjagdgebiet Lindhoop"

Maßgebliche Karte zur Verordnung
des Landkreises Verden vom 13.11.2018
Verden (Aller), 13.11.2018
Der Landrat

Bohlmann

Legende:

-  FFH-Gebiet 451
-  Naturschutzgebiet "Mausohrjagdgebiet Lindhoop"
-  zu betretende Wege gem. § 3 Abs. 2