



Karte zur Verordnung
über das
**Landschaftsschutzgebiet
"Bergwiesen und Wolfs-
bachtal bei Hohegeiß"**

Anhang B

Übersichtskarte - 1. Änderung

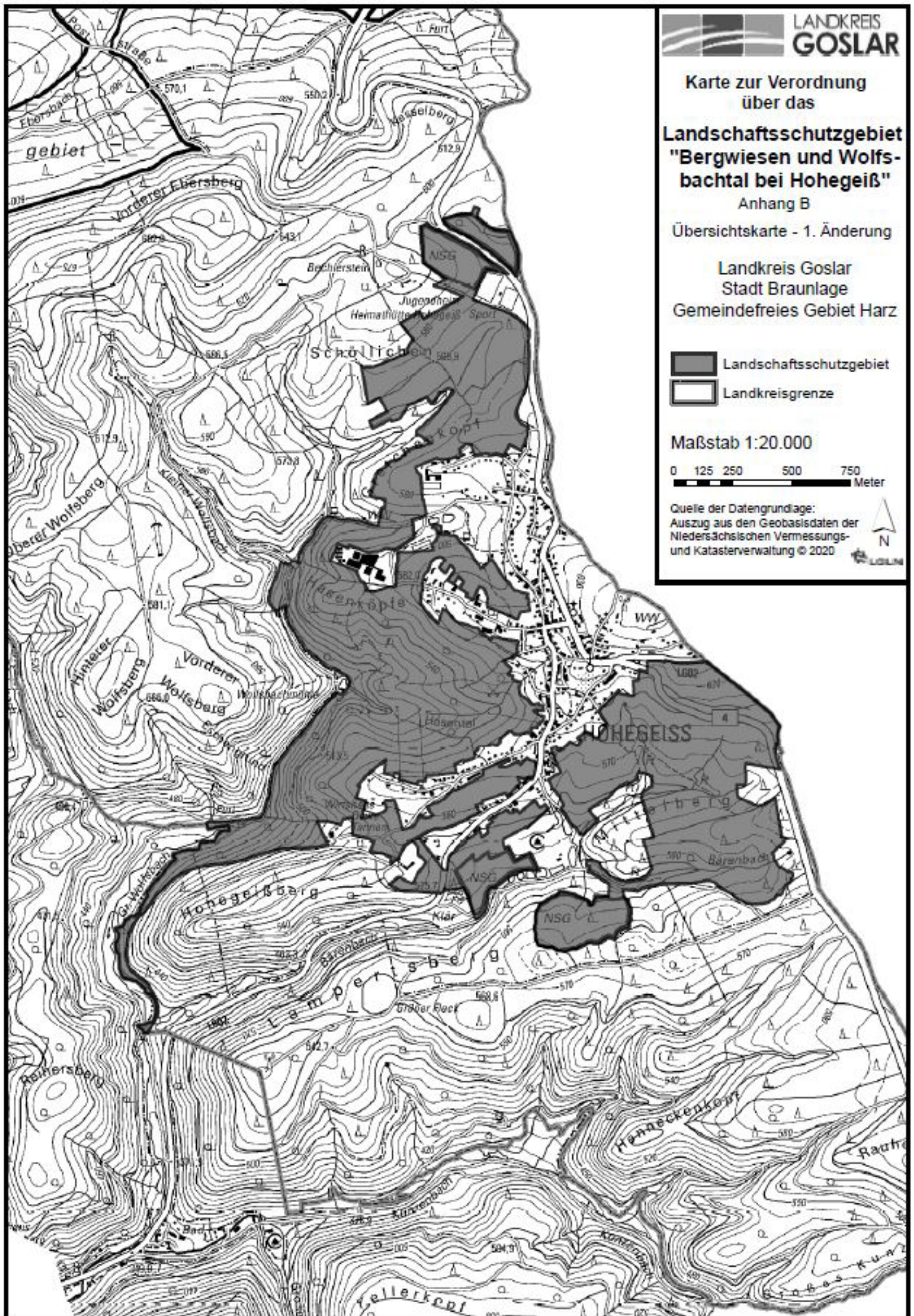

Landkreis Goslar
Stadt Braunlage
Gemeindefreies Gebiet Harz

 Landschaftsschutzgebiet
 Landkreisgrenze

Maßstab 1:20.000

0 125 250 500 750
Meter

Quelle der Datengrundlage:
Auszug aus den Geobasisdaten der
Niedersächsischen Vermessungs-
und Katasterverwaltung © 2020



Karte zur Verordnung
über das



**Landschaftsschutzgebiet
"Bergwiesen und Wolfs-
bachtal bei Hohegeiß"**

Anhang B

Übersichtskarte - 1. Änderung

Blatt **01** - **08**

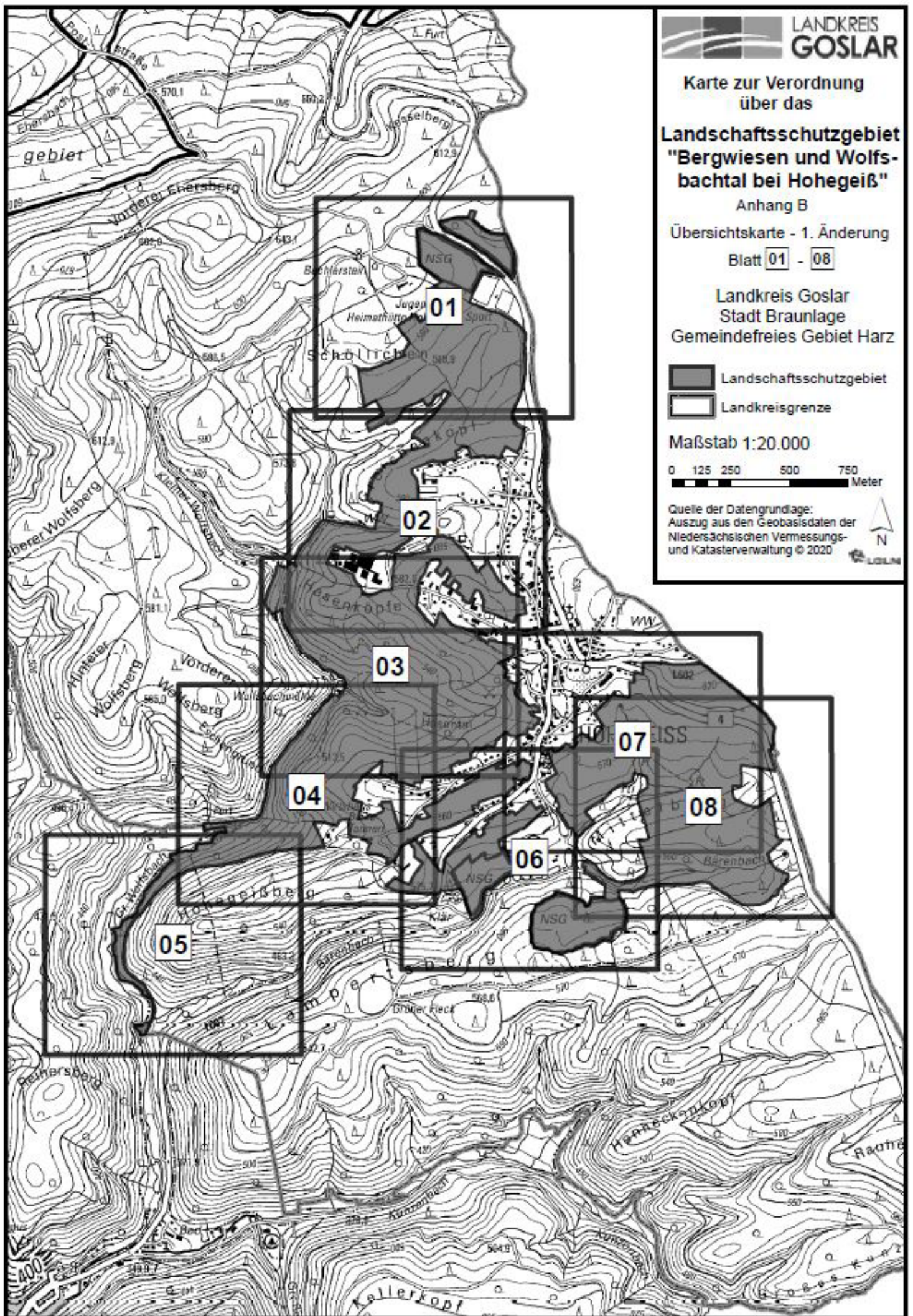
Landkreis Goslar
Stadt Braunlage
Gemeindefreies Gebiet Harz

 Landschaftsschutzgebiet
 Landkreisgrenze

Maßstab 1:20.000

0 125 250 500 750
Meter

Quelle der Datengrundlage:
Auszug aus den Geobasisdaten der
Niedersächsischen Vermessungs-
und Katasterverwaltung © 2020








**Karte zur Verordnung
über das
Landschaftsschutzgebiet
"Bergwiesen und Wolfs-
bachtal bei Hohegeiß"**

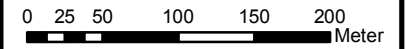
Anhang B

Blatt **01**

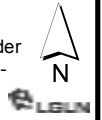
Landkreis Goslar
Stadt Braunlage
Gemeindereies Gebiet Harz

-  Landkreisgrenze
-  Fläche zur Umsetzung der FFH-Richtlinie
-  Landschaftsschutzgebiet
(Die Innenseite des grauen Rasterbandes kennzeichnet die Grenze des Landschaftsschutzgebietes)

Maßstab 1:5.000



Quelle der Datengrundlage:
Auszug aus den Geobasisdaten der
Niedersächsischen Vermessungs-
und Katasterverwaltung © 2018








**Karte zur Verordnung
über das
Landschaftsschutzgebiet
"Bergwiesen und Wolfsbachtal bei Hohegeiß"**

Anhang B
 Blatt **02.1**

Landkreis Goslar
 Stadt Braunlage
 Gemeindefreies Gebiet Harz

-  Landkreisgrenze
-  Fläche zur Umsetzung der FFH-Richtlinie
-  Landschaftsschutzgebiet
(Die Linienfolge des grauen Rechteckes kennzeichnet die Grenze des Landschaftsschutzgebietes)

Maßstab 1:5.000


Quelle der Datengrundlage:
 Auszug aus den Geobasisdaten der
 Niedersächsischen Vermessungs-
 und Katasterverwaltung © 2018






Karte zur Verordnung
über das
**Landschaftsschutzgebiet
"Bergwiesen und Wolfs-
bachtal bei Hohegeiß"**

Anhang B

Blatt **03.1**

Landkreis Goslar
Stadt Braunlage
Gemeindefreies Gebiet Harz

-  Landkreisgrenze
-  Fläche zur Umsetzung der FFH-Richtlinie
-  Landschaftsschutzgebiet
(Die Innenfläche des grauen Rechteckes kennzeichnet die Grenze des Landschaftsschutzgebietes)

Maßstab 1:5.000

0 25 50 100 150 200
Meter

Quelle der Datengrundlage:
Auszug aus den Geobasisdaten der
Niedersächsischen Vermessungs-
und Katasterverwaltung © 2018






Karte zur Verordnung
über das
**Landschaftsschutzgebiet
"Bergwiesen und Wolfs-
bachtal bei Hohegeiß"**

Anhang B


Blatt **04**

Landkreis Goslar
Stadt Braunlage
Gemeindereies Gebiet Harz

-  Landkreisgrenze
-  Fläche zur Umsetzung der
FFH-Richtlinie
-  Landschaftsschutzgebiet
(Die Innenseite des grauen Rasterbandes kenn-
zeichnet die Grenze des Landschaftsschutzgebietes)

Maßstab 1:5.000

0 25 50 100 150 200
Meter



Quelle der Datengrundlage:
Auszug aus den Geobasisdaten der
Niedersächsischen Vermessungs-
und Katasterverwaltung © 2018








**Karte zur Verordnung
über das
Landschaftsschutzgebiet
"Bergwiesen und Wolfs-
bachtal bei Hohegeiß"**

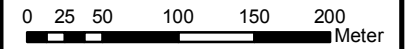
Anhang B

Blatt **05**

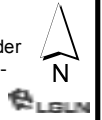
Landkreis Goslar
 Stadt Braunlage
 Gemeindefreies Gebiet Harz

-  Landkreisgrenze
-  Fläche zur Umsetzung der FFH-Richtlinie
-  Landschaftsschutzgebiet
(Die Innenseite des grauen Rasterbandes kennzeichnet die Grenze des Landschaftsschutzgebietes)

Maßstab 1:5.000



Quelle der Datengrundlage:
 Auszug aus den Geobasisdaten der
 Niedersächsischen Vermessungs-
 und Katasterverwaltung © 2018








**Karte zur Verordnung
über das
Landschaftsschutzgebiet
"Bergwiesen und Wolfs-
bachtal bei Hohegeiß"**

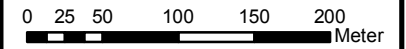
Anhang B

Blatt **06**

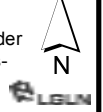
Landkreis Goslar
 Stadt Braunlage
 Gemeindefreies Gebiet Harz

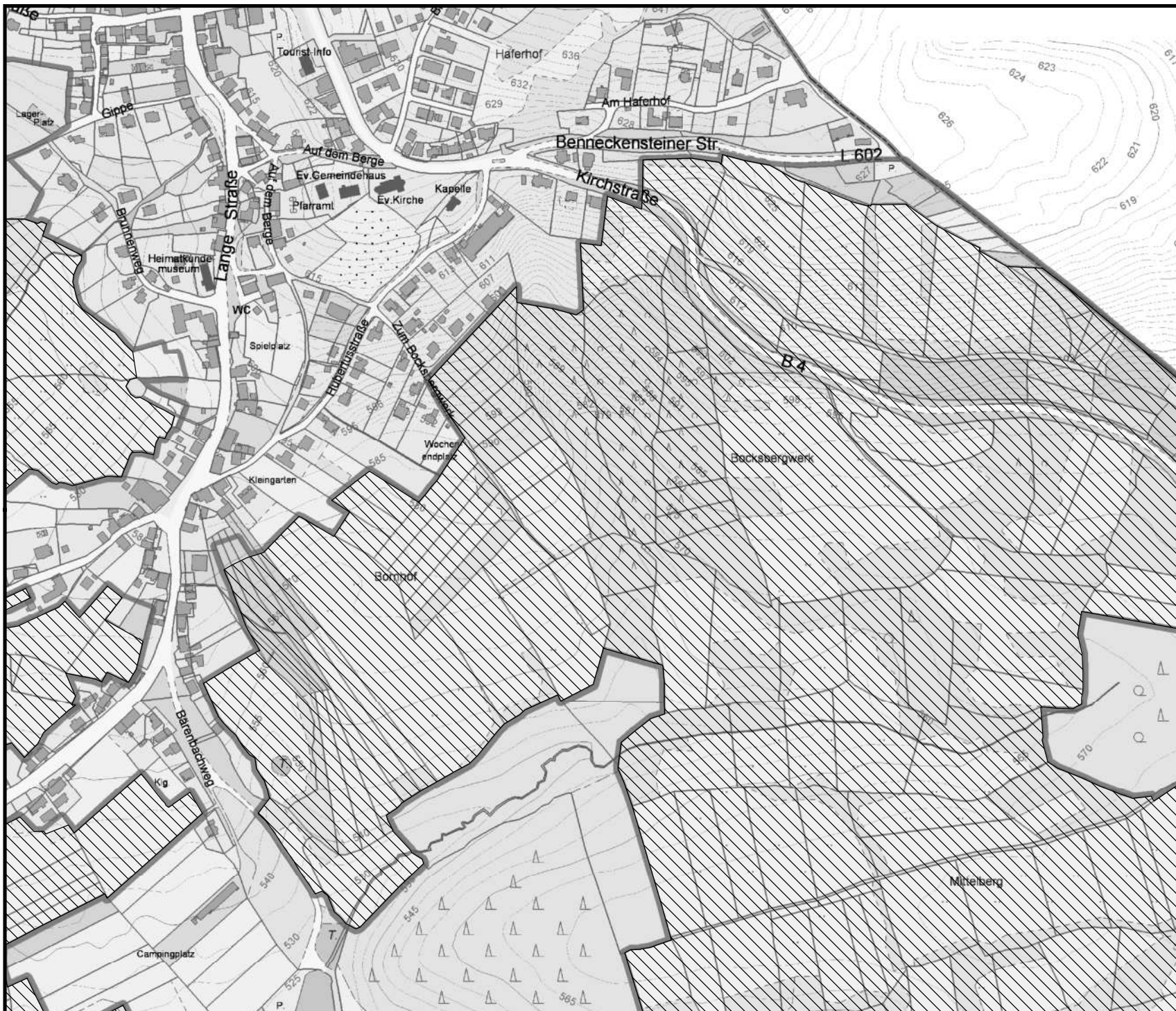
-  Landkreisgrenze
-  Fläche zur Umsetzung der FFH-Richtlinie
-  Landschaftsschutzgebiet
(Die Innenseite des grauen Rasterbandes kennzeichnet die Grenze des Landschaftsschutzgebietes)

Maßstab 1:5.000



Quelle der Datengrundlage:
 Auszug aus den Geobasisdaten der
 Niedersächsischen Vermessungs-
 und Katasterverwaltung © 2018








Karte zur Verordnung
über das
**Landschaftsschutzgebiet
"Bergwiesen und Wolfsbachtal bei Hohegeiß"**

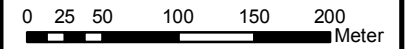
Anhang B

Blatt **07**

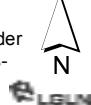
Landkreis Goslar
Stadt Braunlage
Gemeindereies Gebiet Harz

-  Landkreisgrenze
-  Fläche zur Umsetzung der FFH-Richtlinie
-  Landschaftsschutzgebiet
(Die Innenseite des grauen Rasterbandes kennzeichnet die Grenze des Landschaftsschutzgebietes)

Maßstab 1:5.000



Quelle der Datengrundlage:
Auszug aus den Geobasisdaten der
Niedersächsischen Vermessungs-
und Katasterverwaltung © 2018








Karte zur Verordnung
über das
**Landschaftsschutzgebiet
"Bergwiesen und Wolfsbachtal bei Hohegeiß"**

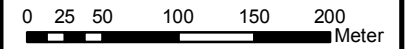
Anhang B

Blatt **08**

Landkreis Goslar
Stadt Braunlage
Gemeindefreies Gebiet Harz

-  Landkreisgrenze
-  Fläche zur Umsetzung der FFH-Richtlinie
-  Landschaftsschutzgebiet
(Die Innenseite des grauen Rasterbandes kennzeichnet die Grenze des Landschaftsschutzgebietes)

Maßstab 1:5.000



Quelle der Datengrundlage:
Auszug aus den Geobasisdaten der
Niedersächsischen Vermessungs-
und Katasterverwaltung © 2018

