

Detailkarte 2





Detailkarte 4

Detailkarte 5

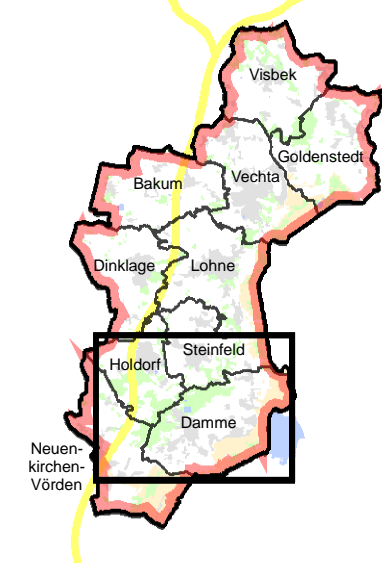
Detailkarte 3

Detailkarte 1

Legende

-  Geltungsbereich der Verordnung
Die Innenseite des grauen Rasterbandes
umzeichnet die Grenze des Schutzgebietes
-  FFH-Umsetzungsfläche (Gebiet 317)
-  NSG-Abgrenzung
-  Gemeindegrenzen

1:750.000



 **Landkreis Vechta**
Der Landrat
Amt für Umwelt, Hoch- und Tiefbau
Ravensberger Str. 20, 49377 Vechta

Projekt:
Karte zur Verordnung über das Landschaftsschutzgebiet „Dammer Berge“ in der Stadt Damme und den Gemeinden Holdorf, Neuenkirchen-Vörden und Steinfeld, Landkreis Vechta

Kartentitel: Übersichtskarte	
Blatt Nr.: 1/1	Landkreis Vechta Der Landrat
Maßstab: 1:50.000	
Koordinatensystem: ETRS 1989 UTM Zone 32N	
Kartengrundlage: DTK25	Sachbearbeiter: A. Gawlik
Quelle der Kartengrundlage: Auszug aus den Geobasisdaten der Niedersächsischen Vermessungs- und Kartenverwaltung	Zeichner: V. Vornhusen
© 2015	Datum: 18.10.2018