

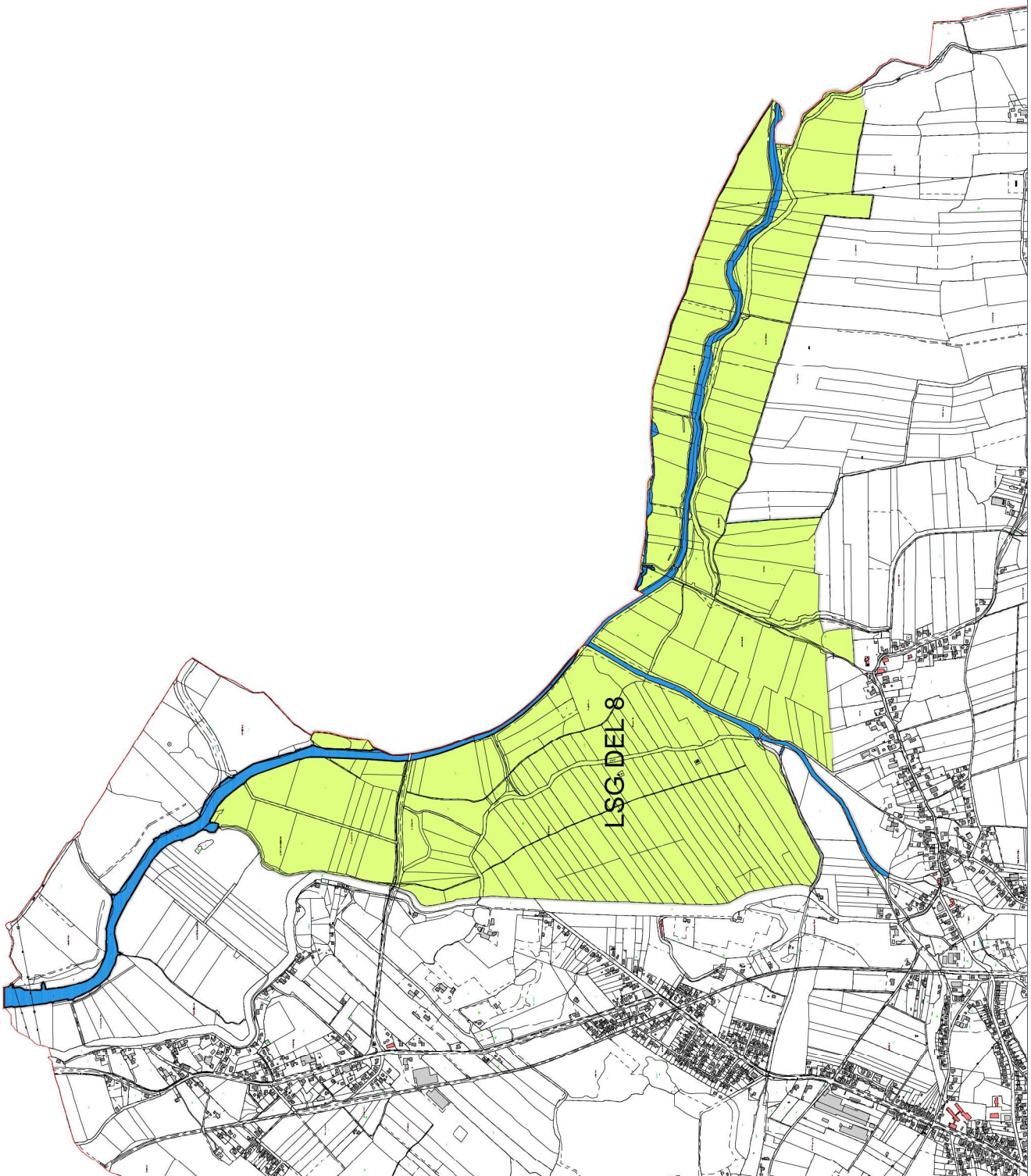
Legende:



Landschaftsschutzgebiet

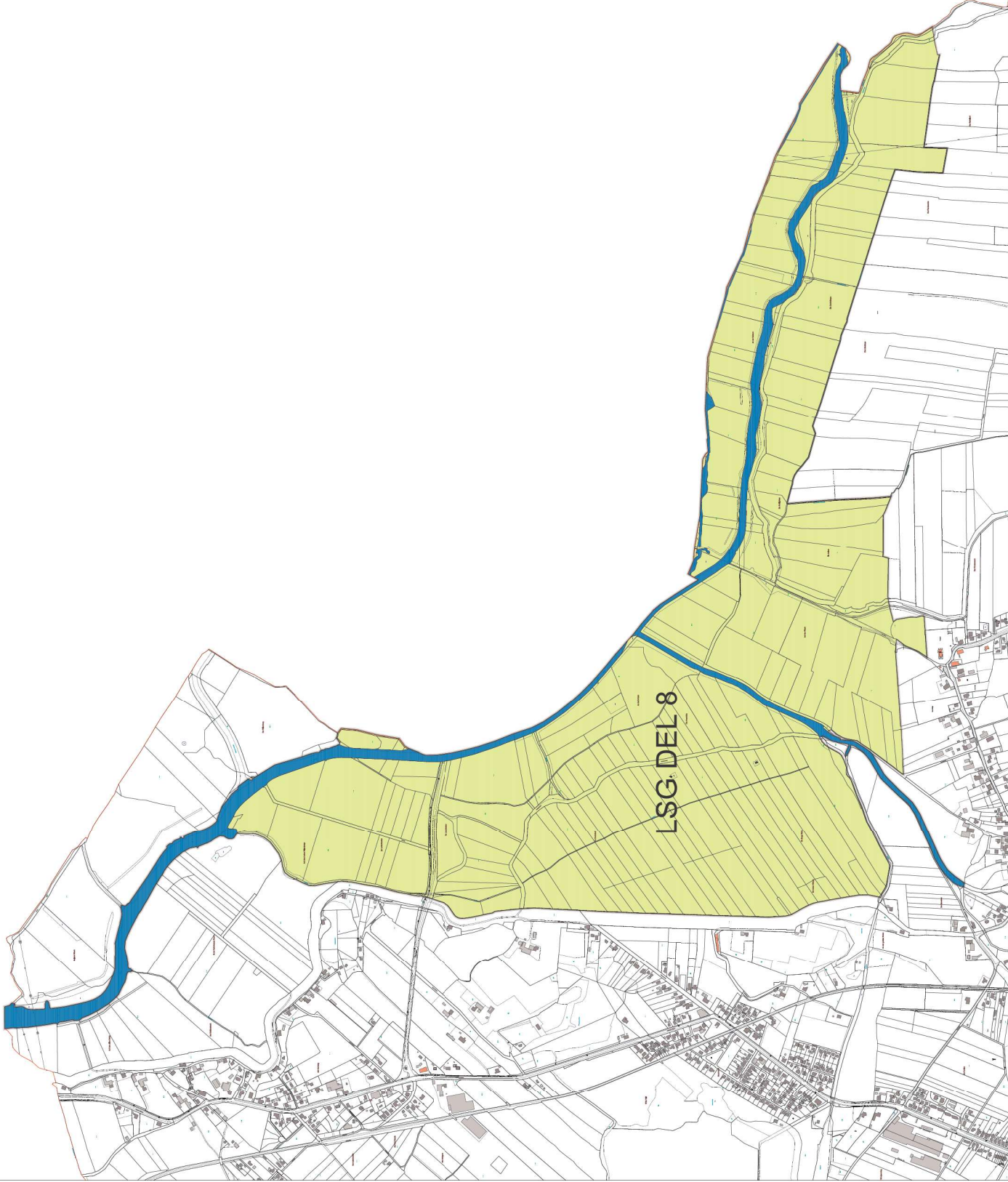



Landschaftsschutzgebiet und
Fläche zur Umsetzung der FFH-Richtlinie
FFH-Gebiet untere Deime, Ochturn, Hache
und der Varreler Bäke (DE 2817331)




Quelle: Auszug aus den Geobasisdaten der niedersächsischen Vermessungs- und Katasterverwaltung © 2017 LGLN

Stadt Delmenhorst Der Oberbürgermeister			
Fachbereich 5 Fachdienst Stadtgrün und Naturschutz - Untere Naturschutzbehörde -			
Übersichtskarte zur Verordnung über das Landschaftsschutzgebiet DEL 8 in Delmenhorst vom		Maßstab 1 : 50 000	Blatt-Nr. 1,1
Januar 2018			



Legende:

 Landschaftsschutzgebiet

 Landschaftsschutzgebiet und
Fläche zur Umsetzung der FFH-Richtlinie
FFH-Gebiet untere Dalme, Ochtrum, Hache
und der Varrleier Bäche (DE 2817331)



Quelle: Auszug aus den Geobasisdaten der niedersächsischen Vermessungs- und Katasterverwaltung © 2017 

Stadt Delmenhorst
Der Oberbürgermeister



Fachbereich E
Fachdienst Stadtgrün und Naturschutz
- Untere Naturschutzbehörde -

Übersichtskarte zur Verordnung über das
Landschaftsschutzgebiet DEL 8 in Delmenhorst
vom

Maßstab	Blattgröße
1 : 5.000	1 : 1

Januar 2018