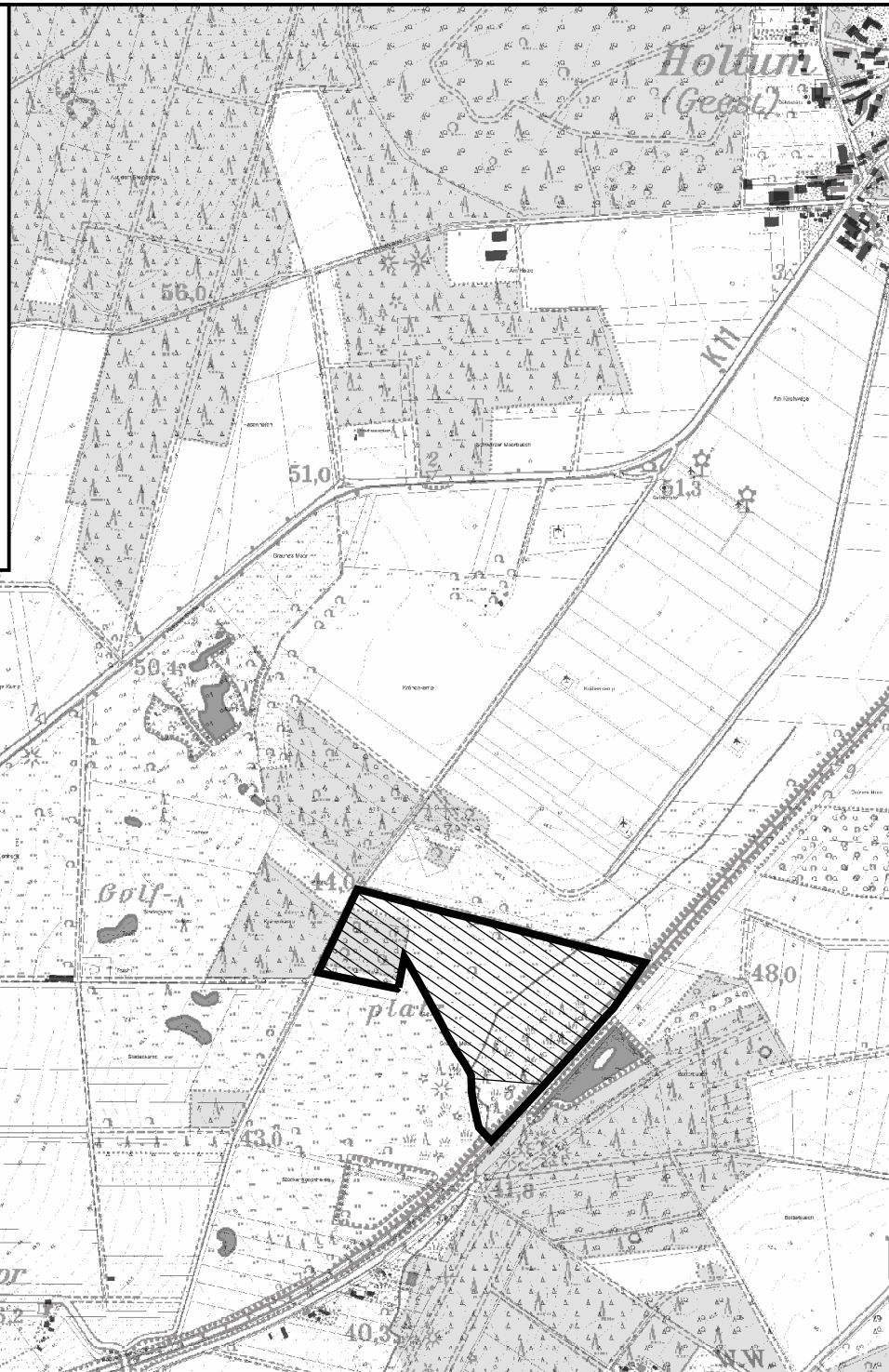


Lage im Kreisgebiet





## Landschaftsschutzgebiet "Poggenmoor"

Übersichtskarte zur Verordnung  
des Landkreises Verden  
vom 13.11.2018

Verden (Aller), 13.11.2018  
Der Landrat

Bohlmann

### Legende

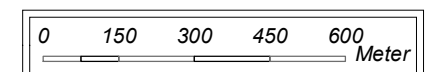
-  Landschaftsschutzgebiet
-  FFH-Gebiet 406

Kartengrundlage: Topographische Karte TK25

Quelle:  
Auszug aus den Geobasisdaten  
Niedersächsische Vermessungs-  
und Katasterverwaltung, © 2011



Maßstab 1:15.000

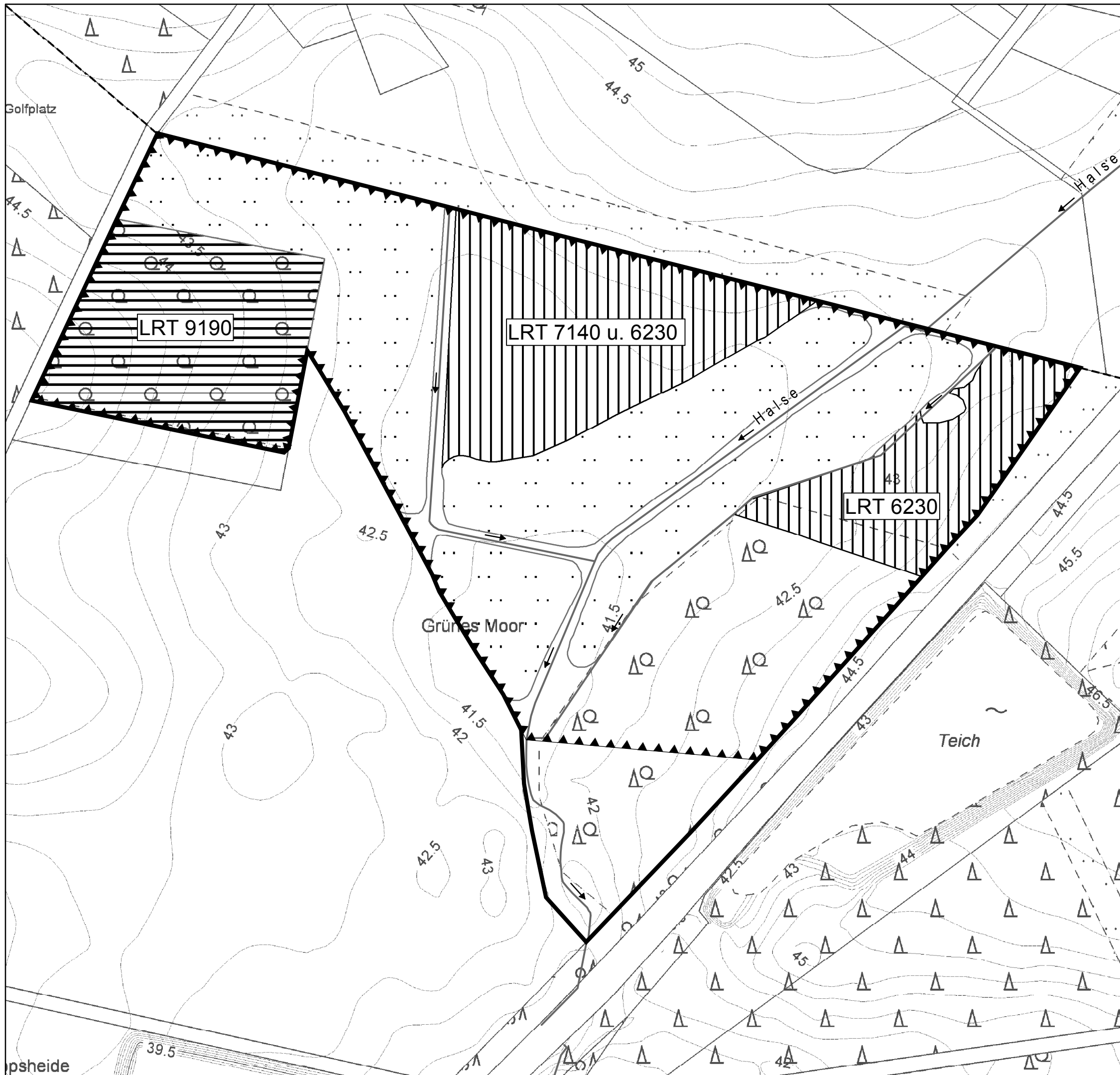


**Landschaftsschutzgebiet "Poggenmoor"**



Maßgebliche Karte zur Verordnung des Landkreises Verden vom 13.11.2018

Verden (Aller), 13.11.2018  
Der Landrat




Bohlmann



**Legende**

-  Landschaftsschutzgebiet
-  FFH-Gebiet 406

**Lebensraumtypen (LRT)**

-  Artenreicher Borstgrasrasen, LRT 6230
-  Übergangs- u. Schwingrasenmoor verzahnt mit feuchtem Borstgrasrasen, LRT 7140 und LRT 6230
-  Bodensaurer Eichenwald, LRT 9190

Kartengrundlage: Topographische Karte AK5

Quelle:  
Auszug aus den Geobasisdaten  
Niedersächsische Vermessungs-  
und Katasterverwaltung, © 2011



Maßstab 1:2.500

