

Übersichtskarte

zur Verordnung über das Landschaftsschutzgebiet

"Lethetal"

Gemeinde Garrel, Landkreis Cloppenburg

Legende



Grenze des Landschaftsschutz-
gebiets LSG CLP 30 "Lethetal"

Landkreis Cloppenburg

- Amt für Natur und Umwelt -

Eschstraße 29
49661 Cloppenburg




LANDKREIS
CLOPPENBURG
WIRISTHIER.

Cloppenburg, den 15.10.2018

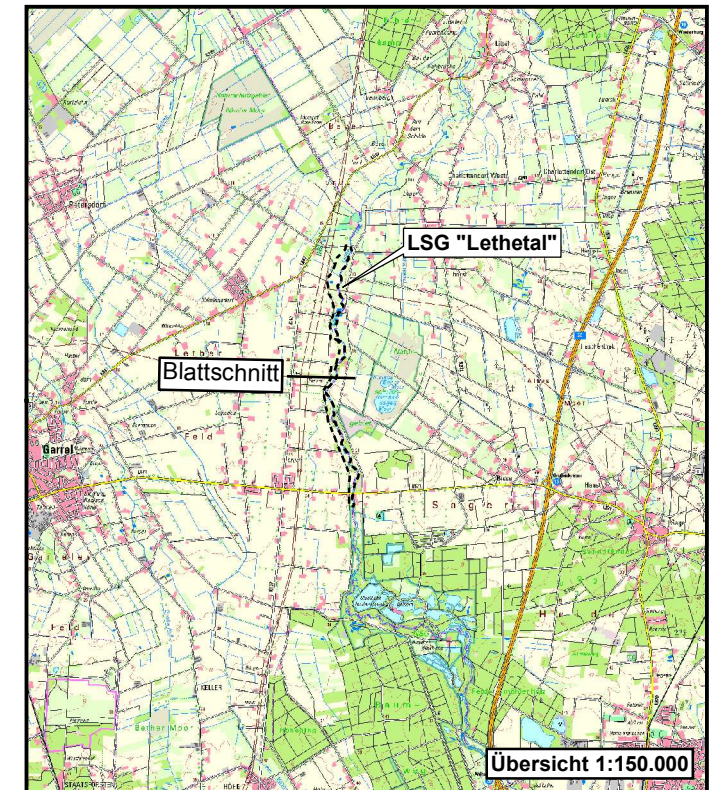
.....
Johann Wimberg
Landrat

Maßstab: 1:50.000



Quelle: AK 5, Auszug aus den Geobasisdaten der Niedersächsischen Vermessungs-
und Katasterverwaltung ©, Stand 2014






Karte zur Verordnung über das Landschaftsschutzgebiet

"Lethetal"

Gemeinde Garrel, Landkreis Cloppenburg

Legende



Die Innenkante (breite Linie) des gepunkteten Rasterbandes kennzeichnet die Grenze des Schutzgebietes

Für die vom Rasterband überlagerten Flächen werden in der Verordnung keine naturschutzrechtlichen Regelungen getroffen.

Landkreis Cloppenburg

- Amt für Natur und Umwelt -

Eschstraße 29
49661 Cloppenburg



LANDKREIS
CLOPPENBURG
WIRTSCHAFTLICHES

Cloppenburg, den 15.10.2018

.....
Johann Wimberg
Landrat

Maßstab: 1:15.000

0 90 180 360 540
Meter



Quelle: AK 5, Auszug aus den Geobasisdaten der Niedersächsischen Vermessungs- und Katasterverwaltung ©, Stand 2014

