

Legende

- Grenze des Naturschutzgebiets (Innenseite)
- Umsetzungsfläche FFH-Richtlinie
- Umsetzungsfläche Vogelschutzrichtlinie

Geographische Koordinaten (ETRS89), an denen das Gebiet an den Nationalpark Niedersächsisches Wattenmeer angrenzt:

● A : 53° 27' 02,50" N 06° 55' 33,36" E	● D : 53° 24' 43,45" N 06° 58' 19,35" E
● B : 53° 26' 34,00" N 06° 56' 07,00" E	● E : 53° 22' 48,00" N 06° 59' 27,00" E
● C : 53° 25',54,00" N 06° 57' 38,00" E	● F : 53° 22' 07,68" N 06° 59' 49,74" E
	● G : 53° 22',22,00" N 07° 00' 32,88" E



Niedersächsischer Landesbetrieb für Wasserwirtschaft, Küsten- und Naturschutz



Anlage 2 a
Berichtete Übersichtskarte zur
Verordnung des
Naturschutzgebiets Außenems
vom 14.12.2018
Blatt 1 von 2 - Nord

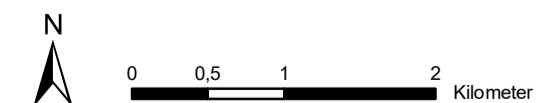
Betriebsstelle Brake-Oldenburg
Geschäftsbereich IV
Ratsherr-Schulze-Straße 10
26122 Oldenburg

Maßstab: 1:50.000 Datum: 13.02.2023 Bearbeitung: NLWKN

Nordgrenze des Naturschutzgebiets:

Die vorhandenen Teekabfahrwege liegen außerhalb des Schutzgebiets.
Die Grenze des NSG verläuft hier an der emsseitigen Kante der Deiche (Steinschüttung des Deckwerks bzw. Deichberme).

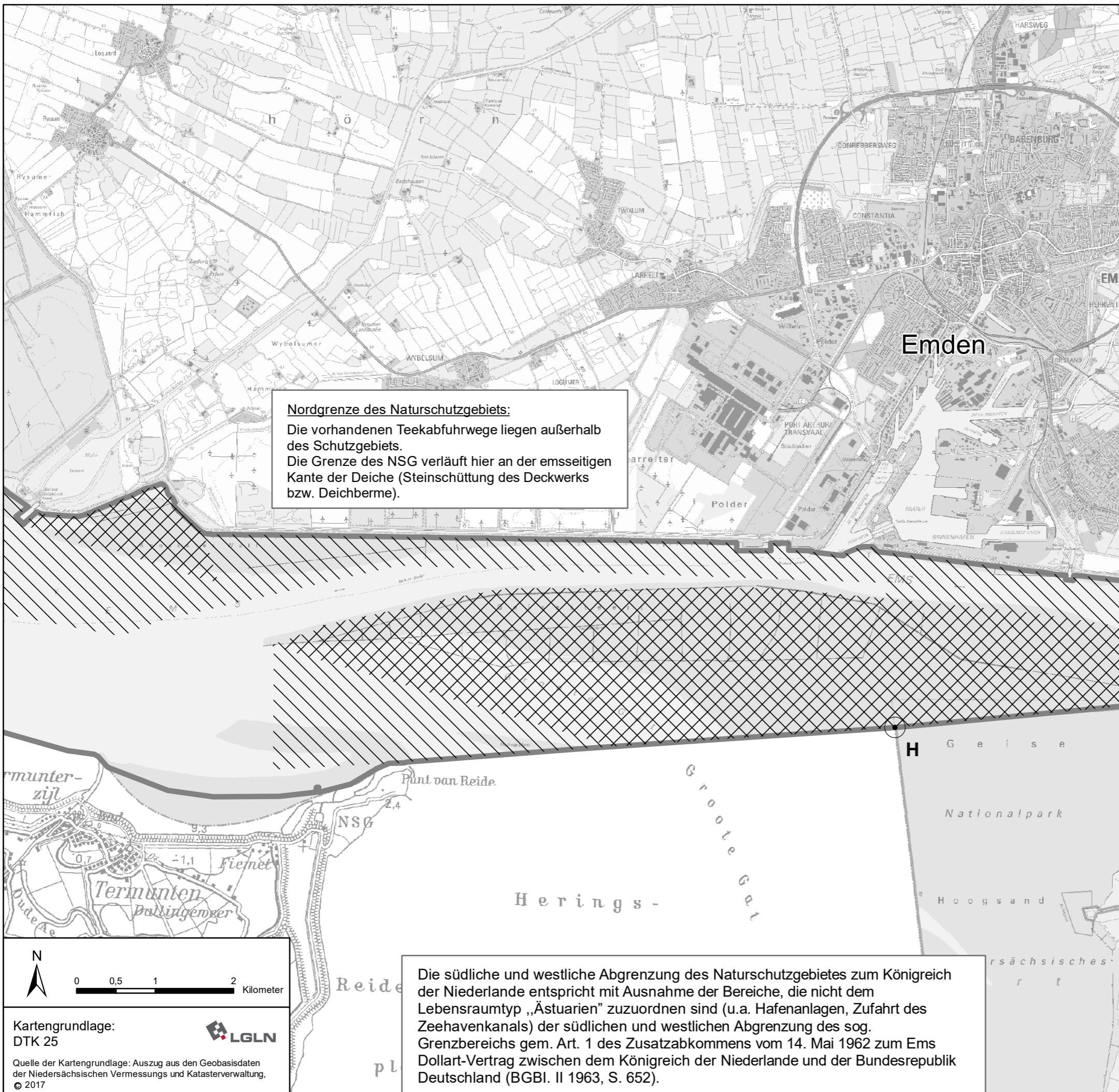
Die südliche und westliche Abgrenzung des Naturschutzgebietes zum Königreich der Niederlande entspricht mit Ausnahme der Bereiche, die nicht dem Lebensraumtyp „Ästuarien“ zuzuordnen sind (u.a. Hafenanlagen, Zufahrt des Zeehavenkanals) der südlichen und westlichen Abgrenzung des sog. Grenzbereichs gem. Art. 1 des Zusatzabkommens vom 14. Mai 1962 zum Ems Dollart-Vertrag zwischen dem Königreich der Niederlande und der Bundesrepublik Deutschland (BGBl. II 1963, S. 652).



Kartengrundlage:
DTK 25



Quelle der Kartengrundlage: Auszug aus den Geobasisdaten der Niedersächsischen Vermessungs und Katasterverwaltung, © 2022



Nordgrenze des Naturschutzgebiets:
 Die vorhandenen Teekabfuhrwege liegen außerhalb des Schutzgebiets.
 Die Grenze des NSG verläuft hier an der emsseitigen Kante der Deiche (Steinschüttung des Deckwerks bzw. Deichberme).

Anschluss NSG "Unterems"
 (Landkreis-/Gemeindegrenze)

Die südliche und westliche Abgrenzung des Naturschutzgebietes zum Königreich der Niederlande entspricht mit Ausnahme der Bereiche, die nicht dem Lebensraumtyp „Ästuarien“ zuzuordnen sind (u.a. Hafenanlagen, Zufahrt des Zeehavenkanals) der südlichen und westlichen Abgrenzung des sog. Grenzbereichs gem. Art. 1 des Zusatzabkommens vom 14. Mai 1962 zum Ems Dollart-Vertrag zwischen dem Königreich der Niederlande und der Bundesrepublik Deutschland (BGBl. II 1963, S. 652).

Legende

- Grenze des Naturschutzgebiets (Innenseite)
- Umsetzungsfläche FFH-Richtlinie
- Umsetzungsfläche Vogelschutzrichtlinie

Geographische Koordinaten (ETRS89), an denen das Gebiet an den Nationalpark Niedersächsisches Wattenmeer angrenzt:

- **H:** 53° 18' 51,78" N
07° 11' 30,76" E
- **i:** 53° 19' 05,60" N
07° 14' 42,18" E

Niedersächsischer Landesbetrieb für Wasserwirtschaft, Küsten- und Naturschutz

Anlage 2 b
Übersichtskarte zur Verordnung des Naturschutzgebiets Außenems
Blatt 2 von 2 - Süd

Betriebsstelle Brake-Oldenburg
 Geschäftsbereich IV
 Ratsherr-Schulze-Straße 10
 26122 Oldenburg

Maßstab: 1:50.000 Datum: 14.12.2018 Bearbeitung: NLWKN

N



0 0,5 1 2 Kilometer

Kartengrundlage:
 DTK 25

Quelle der Kartengrundlage: Auszug aus den Geobasisdaten der Niedersächsischen Vermessungs und Katasterverwaltung, © 2017

Nationalpark
Niedersächsisches
Wattenmeer
- Ruhezone -

Legende

-  Naturschutzgebiet "Außenems"
-  Betreten erlaubt

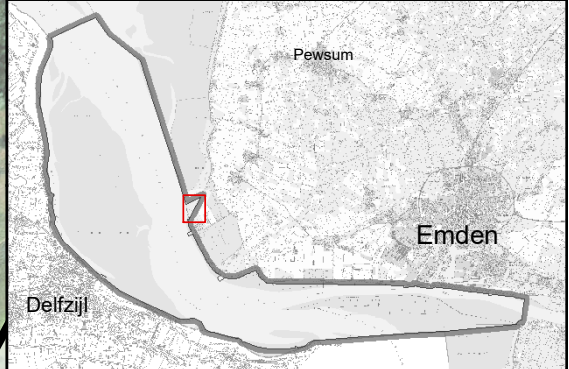


Niedersächsischer Landesbetrieb für
Wasserwirtschaft, Küsten- und Naturschutz



Anlage 3
Naturschutzgebiet
Außenems
Karte zur Betretensregelung
nach § 3 Abs. 2 Satz 2

Betriebsstelle Brake-Oldenburg
Geschäftsbereich IV
Ratsherr-Schulze-Straße 10
26122 Oldenburg



Maßstab: 1:4.000

Datum: 14.12.2018

Bearbeitung: NLWKN

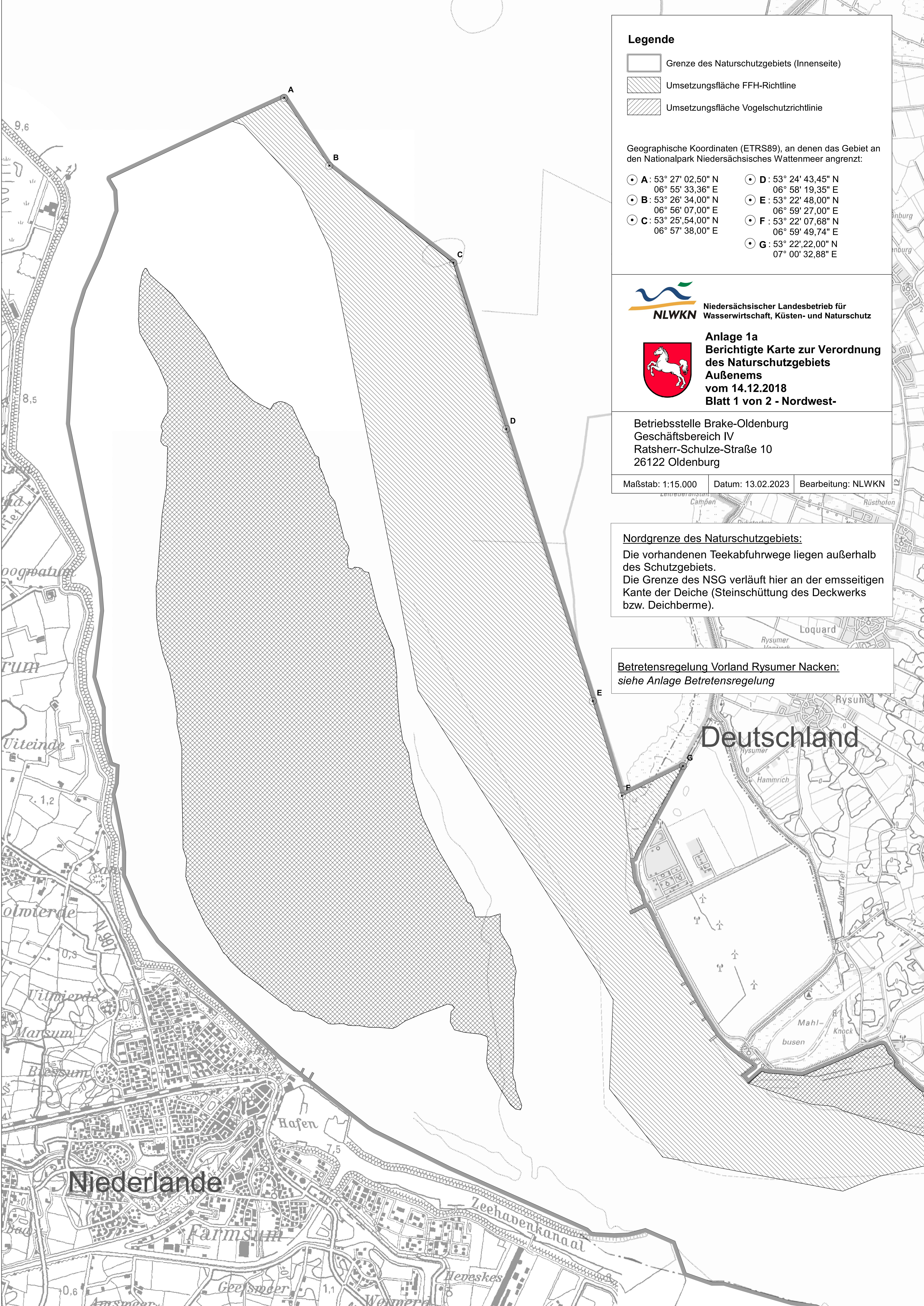


0 50 100 Meter

Kartengrundlage:
AK5 / DOP



Quelle der Kartengrundlage: Auszug aus den Geobasisdaten
der Niedersächsischen Vermessungs und Katasterverwaltung,
© 2015



Legende


- Grenze des Naturschutzgebiets (Innenseite)
- Umsetzungsfläche FFH-Richtlinie
- Umsetzungsfläche Vogelschutzrichtlinie

Geographische Koordinaten (ETRS89), an denen das Gebiet an den Nationalpark Niedersächsisches Wattenmeer angrenzt:

- **A**: 53° 27' 02,50" N
06° 55' 33,36" E
- **B**: 53° 26' 34,00" N
06° 56' 07,00" E
- **C**: 53° 25',54,00" N
06° 57' 38,00" E
- **D**: 53° 24' 43,45" N
06° 58' 19,35" E
- **E**: 53° 22' 48,00" N
06° 59' 27,00" E
- **F**: 53° 22' 07,68" N
06° 59' 49,74" E
- **G**: 53° 22',22,00" N
07° 00' 32,88" E



Niedersächsischer Landesbetrieb für Wasserwirtschaft, Küsten- und Naturschutz



Anlage 1a
Berichtigte Karte zur Verordnung
des Naturschutzgebiets
Außenems
vom 14.12.2018
Blatt 1 von 2 - Nordwest-

Betriebsstelle Brake-Oldenburg
Geschäftsbereich IV
Ratsherr-Schulze-Straße 10
26122 Oldenburg

Maßstab: 1:15.000 Datum: 13.02.2023 Bearbeitung: NLWKN

Nordgrenze des Naturschutzgebiets:
Die vorhandenen Teekabfuhrwege liegen außerhalb des Schutzgebiets.
Die Grenze des NSG verläuft hier an der emsseitigen Kante der Deiche (Steinschüttung des Deckwerks bzw. Deichberme).

Betretensregelung Vorland Rysumer Nacken:
siehe Anlage Betretensregelung

Deutschland

Niederlande

Deutschland

Nordgrenze des Naturschutzgebiets:
Die vorhandenen Teekabfuhrwege liegen außerhalb des Schutzgebiets.
Die Grenze des NSG verläuft hier an der emsseitigen Kante der Deiche (Steinschüttung des Deckwerks bzw. Deichberme).

Anschluss NSG "Unterems" (Landkreis-/Gemeindengrenze)

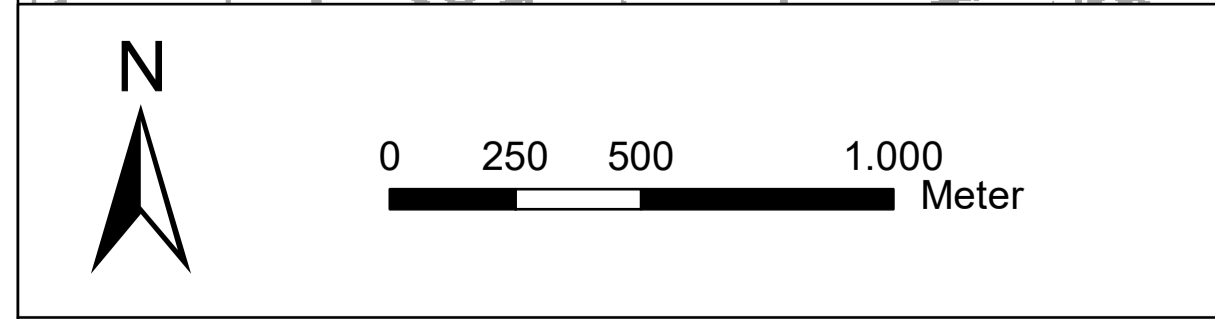
- Grenze des Naturschutzgebiets (Innenseite)
- Umsetzungsfläche FFH-Richtlinie
- Umsetzungsfläche Vogelschutzrichtlinie
- Gepl. NSG Unterems (nachrichtlich)

Geographische Koordinaten (ETRS89), an denen das Gebiet an den Nationalpark Niedersächsisches Wattenmeer angrenzt:
● H: 53° 18' 51,78" N
07° 11' 30,76" E
● I: 53° 19' 05,60" N
07° 14' 42,18" E

Niedersächsischer Landesbetrieb für Wasserwirtschaft, Küsten- und Naturschutz
NLWKN
Anlage 1b
Karte zur Verordnung des Naturschutzgebiets Außenems
 Blatt 2 von 2 - Ost -

Betriebsstelle Brake-Oldenburg
Geschäftsbereich IV
Ratsherr-Schulze-Straße 10
26122 Oldenburg

Die südliche und westliche Abgrenzung des Naturschutzgebietes zum Königreich der Niederlande entspricht mit Ausnahme der Bereiche, die nicht dem Lebensraumtyp „Ästuarien“ zuzuordnen sind (u.a. Hafenanlagen, Zufahrt des Zeehavenkanals) der südlichen und westlichen Abgrenzung des sog. Grenzbereichs gem. Art. 1 des Zusatzabkommens vom 14. Mai 1962 zum Ems Dollart-Vertrag zwischen dem Königreich der Niederlande und der Bundesrepublik Deutschland (BGBl. II 1963, S. 652).



Kartengrundlage:
DTK25 (Deutschland)
TK100 (Niederlande)
 LGLN
Quelle: Auszug aus den Geobasisdaten der Niedersächsischen Vermessung und Katasterverwaltung © 2018