




Übersichtskarte zur Verordnung

über das Naturschutzgebiet "Mittlere Billerbeckniederung mit Nebenbächen" (Landkreis Cuxhaven - Gemeinde Beverstedt)

Landkreis Cuxhaven
- Untere Naturschutzbehörde -
Cuxhaven, 19.12.2018
Im Auftrag

-  Grenze des Naturschutzgebietes
(Die Grenze verläuft auf der Außenseite der schwarzen Linie.)
-  Fläche des Naturschutzgebietes
-  Dauergrünland gemäß § 4 Abs. 4 Nr. 1 der Verordnung



Norda

Maßstab 1:20.000

0 250 500
Meter



Quelle der Kartengrundlage: Auszug aus den Geobasisdaten der Vermessungs- und Katasterverwaltung (C) 2018

