

Karte zur Verordnung des Landkreises Stade über das

Naturschutzgebiet

"Elbe und Inseln"

Detailkarte "Ostemündung"


in den Gemeinden Balje, Krummendeich, Wischhafen und dem Flecken Freiburg, Samtgemeinde Nordkehdingen, in der Gemeinde Drochtersen, in der Hansestadt Stade, in den Gemeinden Hollern-Twielenfleth, Steinkirchen und Grünendeich, Samtgemeinde Lühe, in der Gemeinde Jork, im Landkreis Stade


Stade, den 10.12.2018

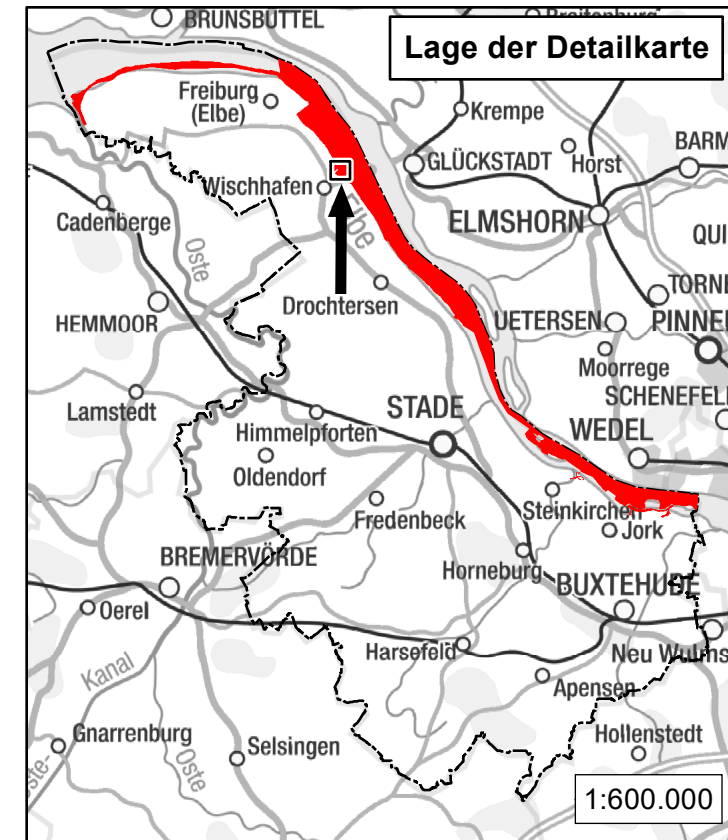
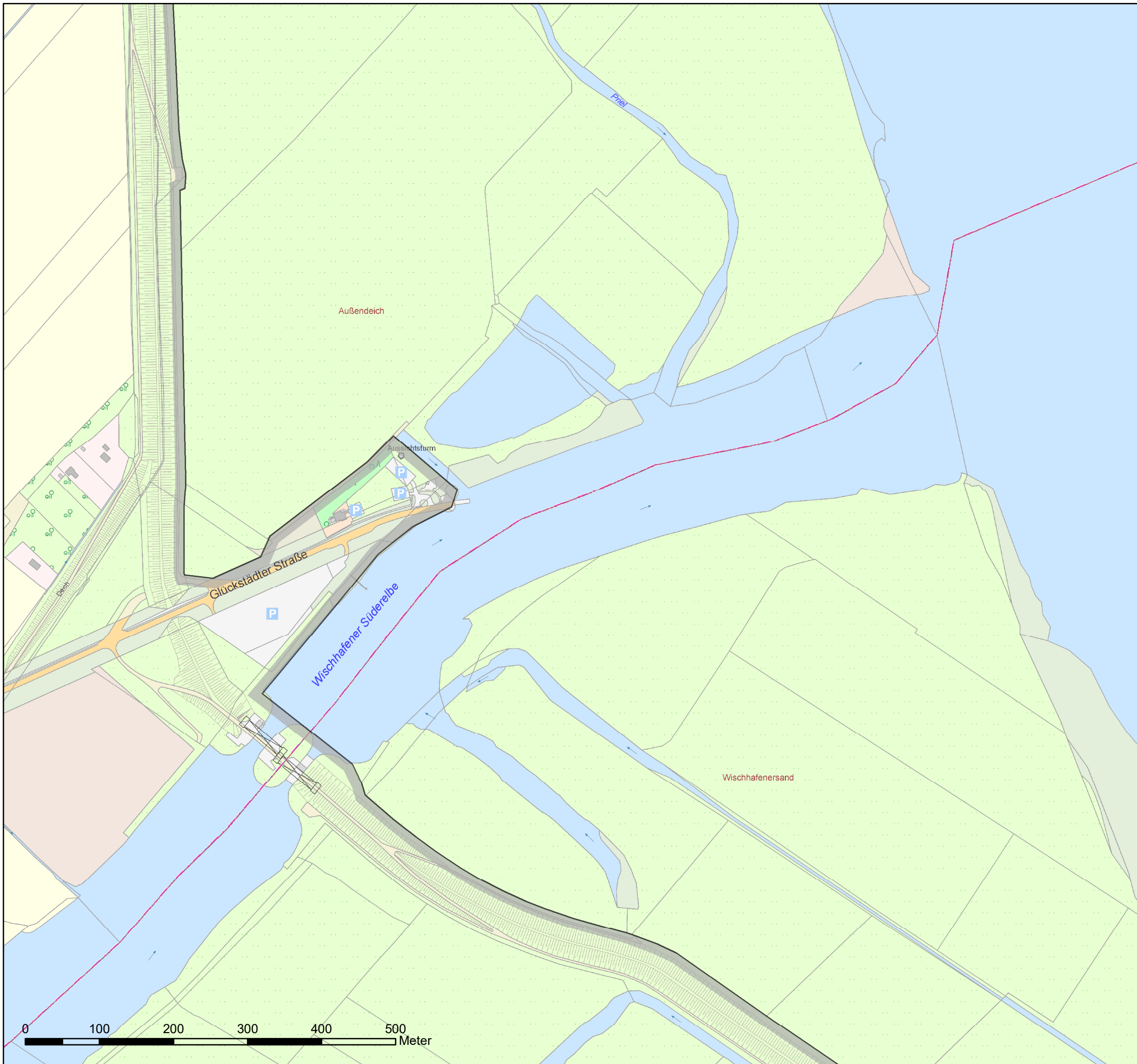
Roesberg
Landrat

Detailkarte 1 von 12

Legende

 Grenze des Naturschutzgebietes

Maßstab 1:5.000 



Karte zur Verordnung des Landkreises Stade über das

Naturschutzgebiet

"Elbe und Inseln"

Detailkarte

"Fähranleger Wischhafen"


in den Gemeinden Balje, Krummendeich, Wischhafen
und dem Flecken Freiburg, Samtgemeinde Nordkehdingen,
in der Gemeinde Drochtersen,
in der Hansestadt Stade,
in den Gemeinden Hollern-Twielenfleth, Steinkirchen
und Grünendeich, Samtgemeinde Lühe,
in der Gemeinde Jork,
im Landkreis Stade


Stade, den 10.12.2018

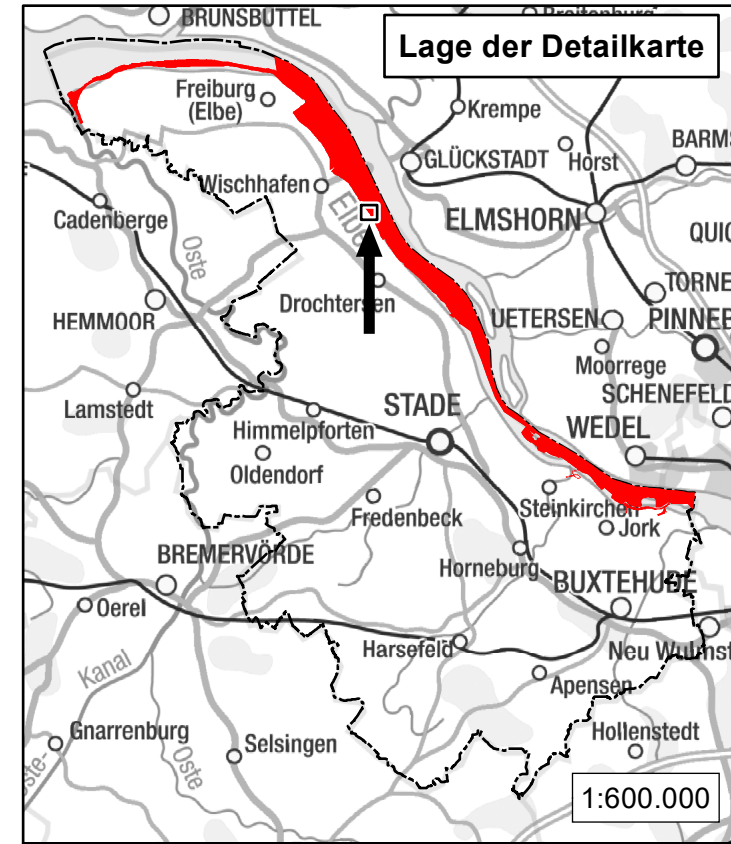
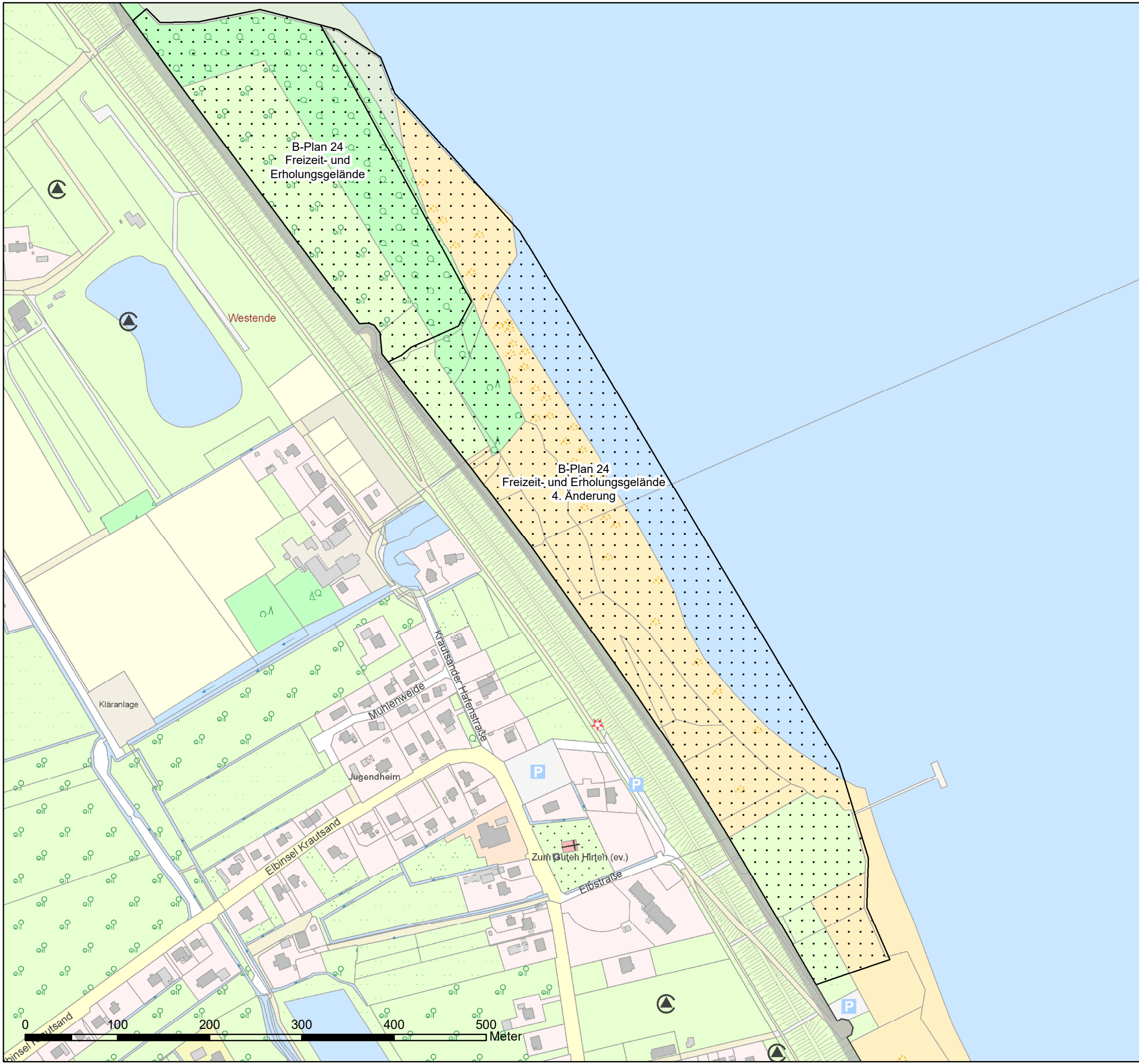
Roesberg
Landrat

Detailkarte 2 von 12

Legende

 Grenze des Naturschutzgebietes

Maßstab 1:5.000 



Karte zur Verordnung des Landkreises Stade über das

Naturschutzgebiet

"Elbe und Inseln"

Detailkarte

"Strand Krautsand"


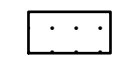
in den Gemeinden Balje, Krummendeich, Wischhafen und dem Flecken Freiburg, Samtgemeinde Nordkehdingen, in der Gemeinde Drochtersen, in der Hansestadt Stade, in den Gemeinden Hollern-Twielenfleth, Steinkirchen und Grünendeich, Samtgemeinde Lühe, in der Gemeinde Jork, im Landkreis Stade


Stade, den 10.12.2018

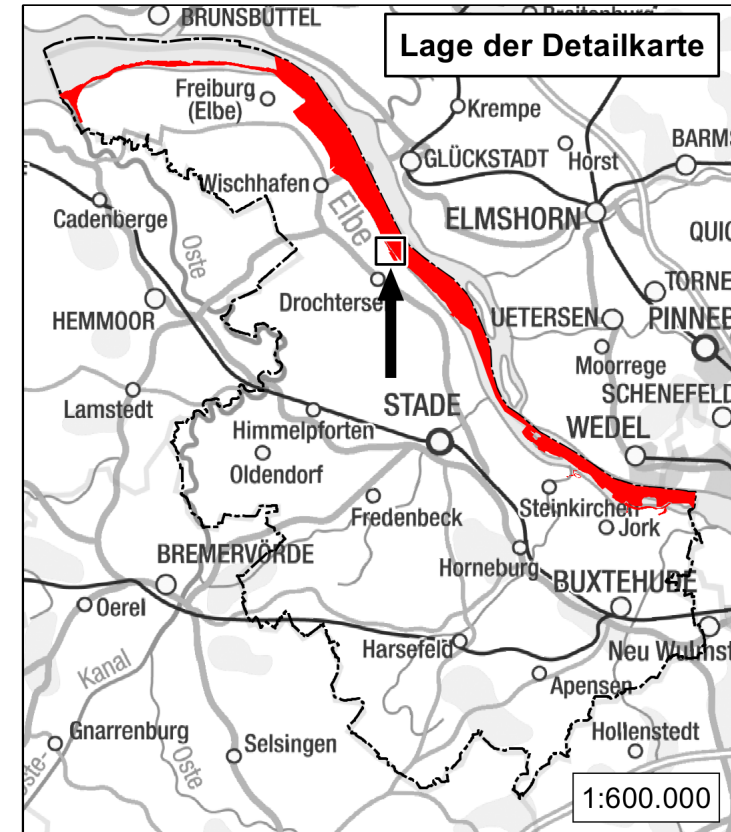
Roesberg
Landrat

Detailkarte 3 von 12

Legende

-  Grenze des Naturschutzgebietes
-  Geltungsbereich B-Plan Nr. 24

Maßstab 1:4.000 



Karte zur Verordnung des Landkreises Stade über das

Naturschutzgebiet

"Elbe und Inseln"

Detailkarte

"Mündung Ruthenstrom"


in den Gemeinden Balje, Krummendeich, Wischhafen und dem Flecken Freiburg, Samtgemeinde Nordkehdingen, in der Gemeinde Drochtersen, in der Hansestadt Stade, in den Gemeinden Hollern-Twielenfleth, Steinkirchen und Grünendeich, Samtgemeinde Lühe, in der Gemeinde Jork, im Landkreis Stade


Stade, den 10.12.2018

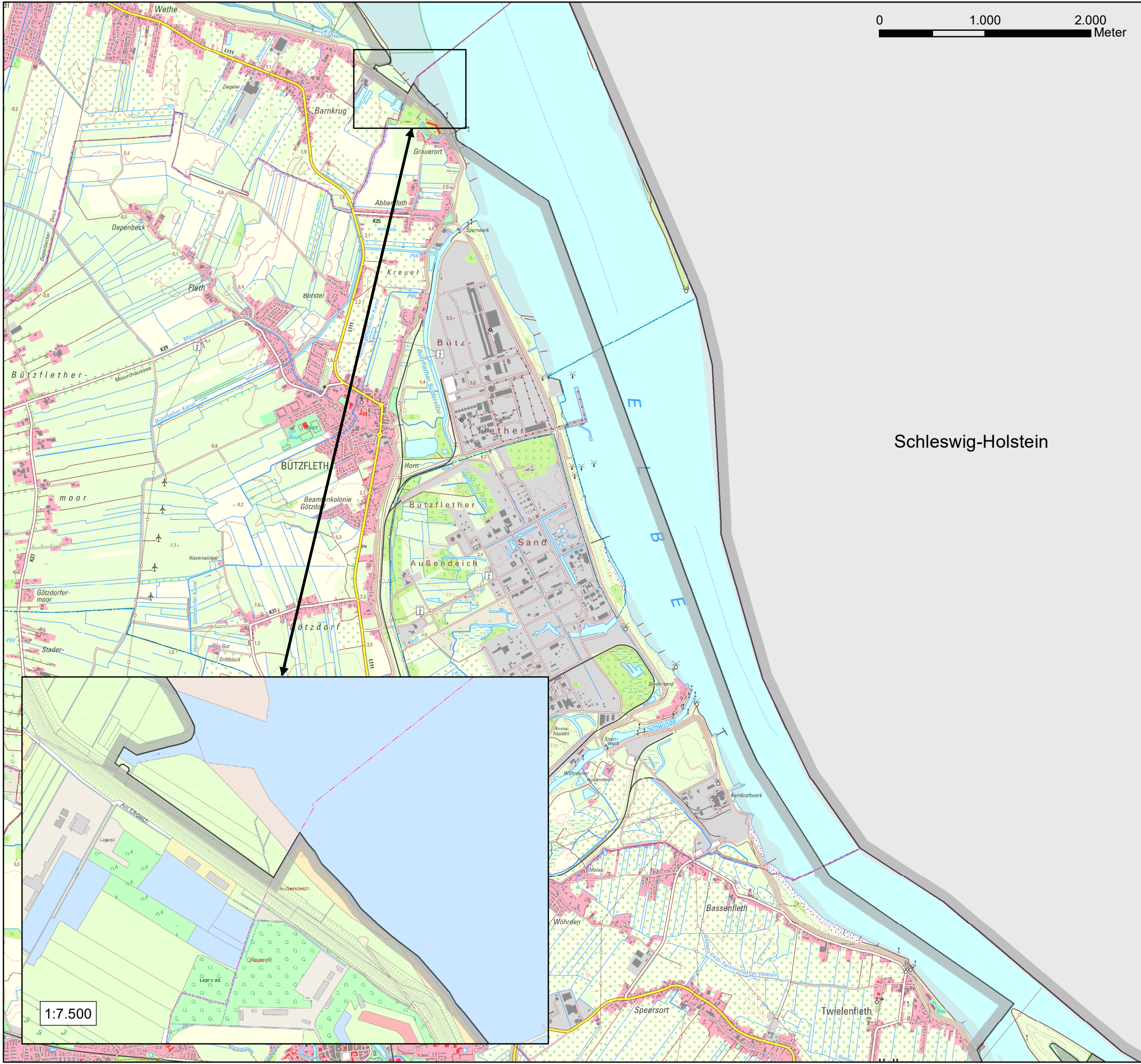
Roesberg
Landrat

Detailkarte 4 von 12

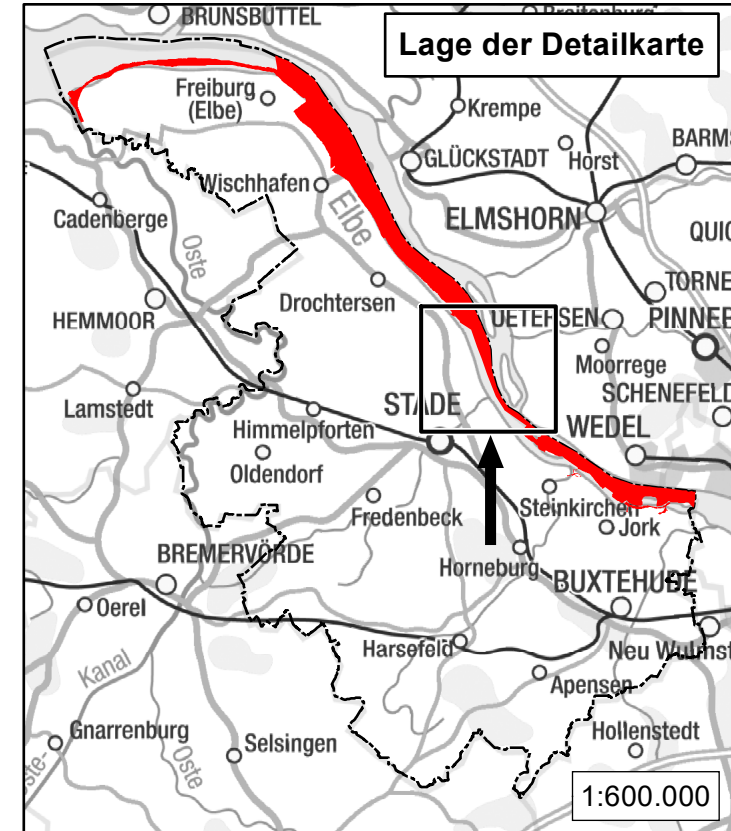
Legende

 Grenze des Naturschutzgebietes

Maßstab 1:7.500 



Schleswig-Holstein



Karte zur Verordnung des Landkreises Stade über das

Naturschutzgebiet

"Elbe und Inseln"

Detailkarte
"Elbe bei Stade"


in den Gemeinden Balje, Krummendeich, Wischhafen und dem Flecken Freiburg, Samtgemeinde Nordkehdingen, in der Gemeinde Drochtersen, in der Hansestadt Stade, in den Gemeinden Hollern-Twielenfleth, Steinkirchen und Grünendeich, Samtgemeinde Lühe, in der Gemeinde Jork, im Landkreis Stade

Stade, den 10.12.2018

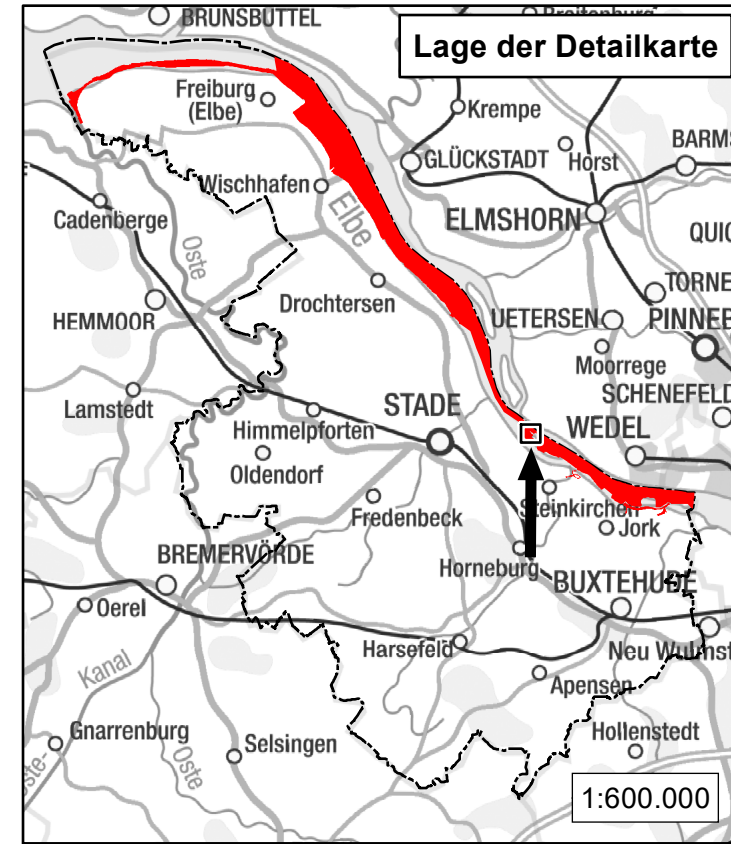
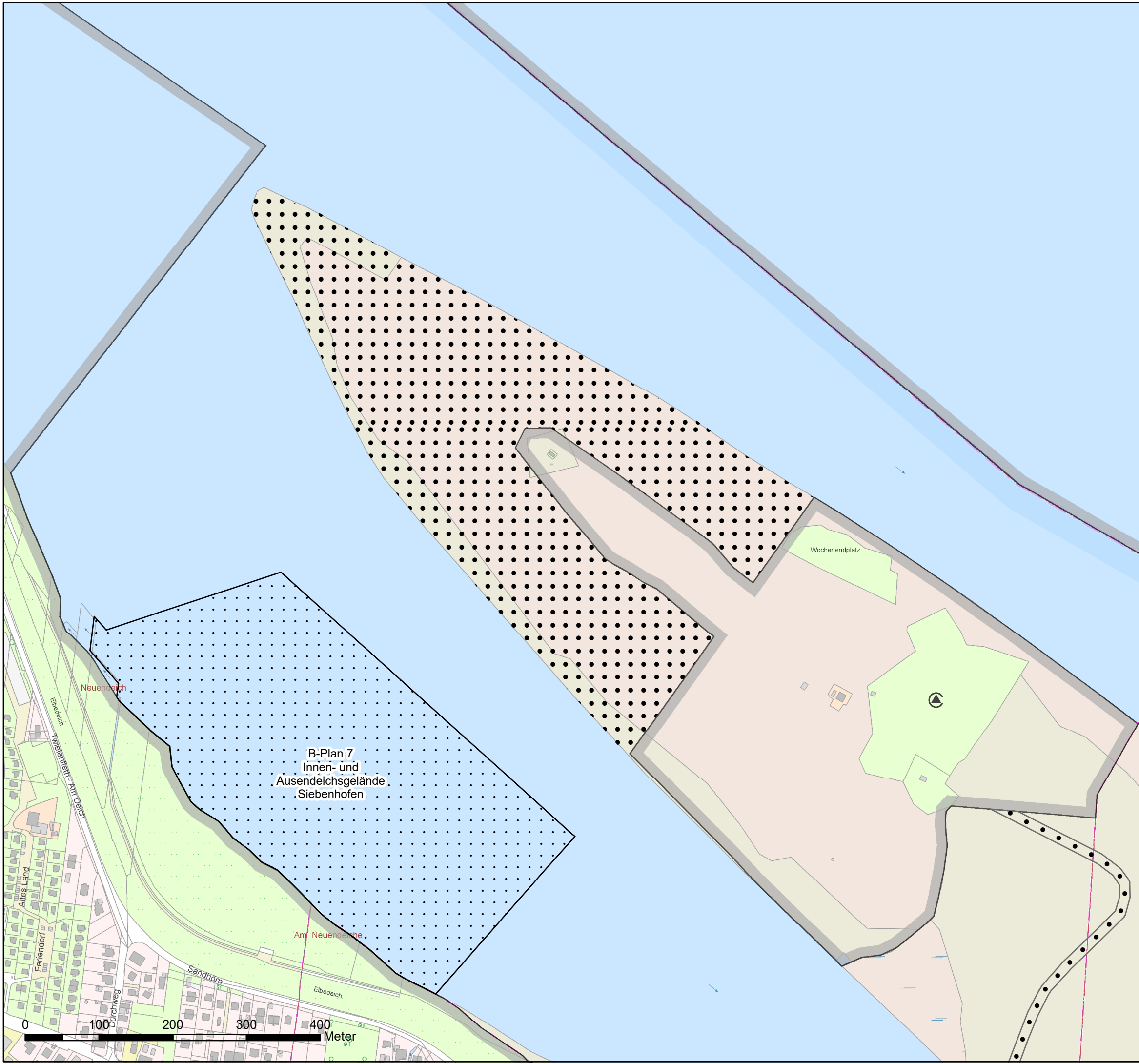
Roesberg
Landrat

Detailkarte 5 von 12

Legende

 Grenze des Naturschutzgebietes

Maßstab 1:35.000 N



Karte zur Verordnung des Landkreises Stade über das

Naturschutzgebiet

"Elbe und Inseln"

Detailkarte "Lühesand Nord"





in den Gemeinden Balje, Krummendeich, Wischhafen und dem Flecken Freiburg, Samtgemeinde Nordkehdingen, in der Gemeinde Drochtersen, in der Hansestadt Stade, in den Gemeinden Hollern-Twielenfleth, Steinkirchen und Grünendeich, Samtgemeinde Lühe, in der Gemeinde Jork, im Landkreis Stade

Stade, den 10.12.2018

Roesberg
Landrat

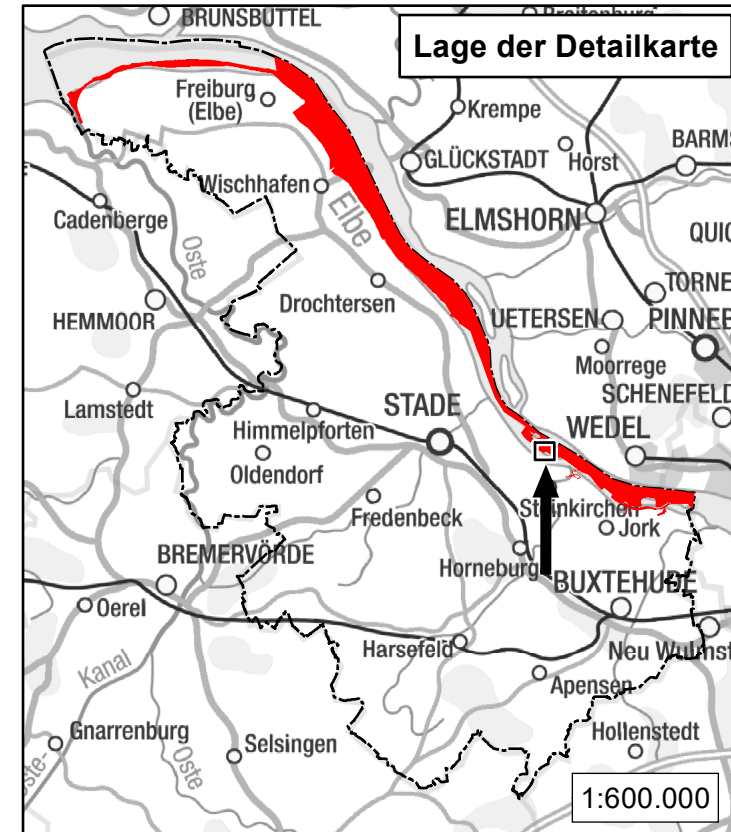
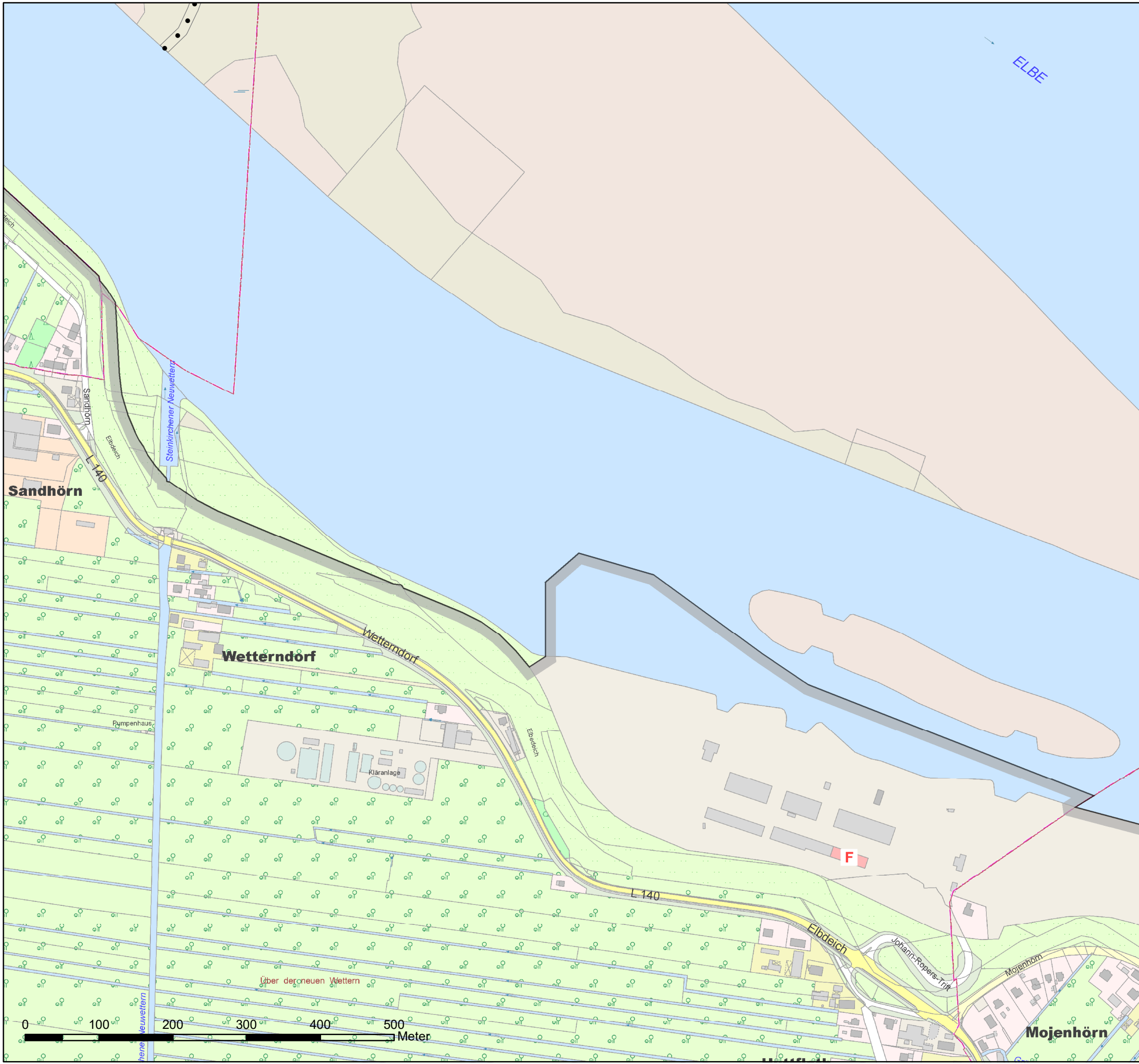
Detailkarte 6 von 12

Legende

-  Grenze des Naturschutzgebietes
-  Betreten gem. § 4 (4) Nr. 4c der Verordnung freigestellt
-  Betreten und Befahren gem. § 4 (4) Nr. 2 der Verordnung freigestellt
-  Geltungsbereich B-Plan Nr. 7

Maßstab 1:5.000





Karte zur Verordnung des Landkreises Stade über das

Naturschutzgebiet

"Elbe und Inseln"

Detailkarte "Lühesand Süd"



in den Gemeinden Balje, Krummendeich, Wischhafen
und dem Flecken Freiburg, Samtgemeinde Nordkehdingen,
in der Gemeinde Drochtersen,
in der Hansestadt Stade,
in den Gemeinden Hollern-Twielenfleth, Steinkirchen
und Grünendeich, Samtgemeinde Lühe,
in der Gemeinde Jork,
im Landkreis Stade


Stade, den 10.12.2018

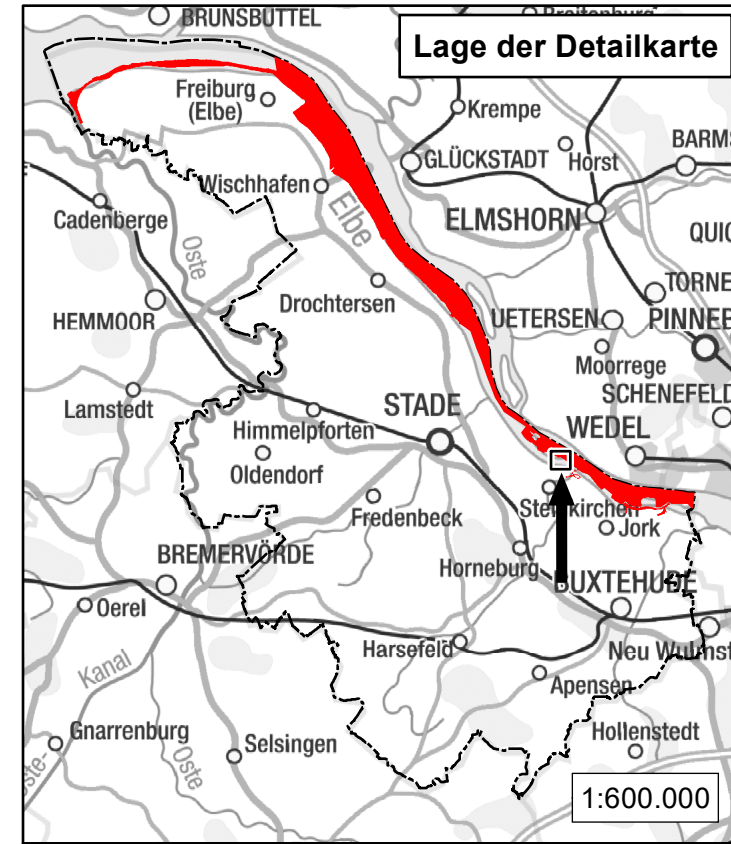
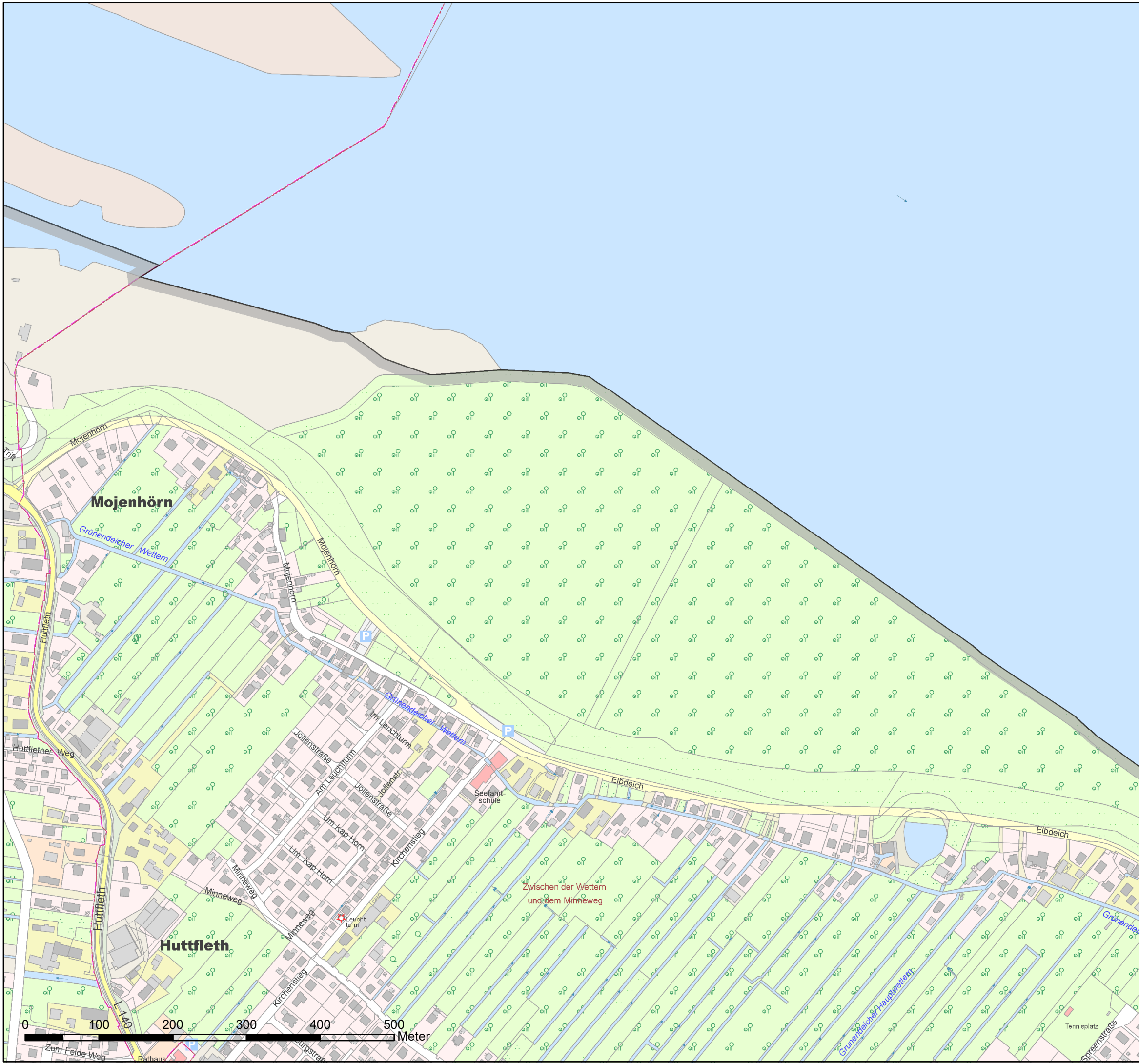
Roesberg
Landrat

Detailkarte 7 von 12

Legende

-  Grenze des Naturschutzgebietes
-  Betreten und Befahren gem. § 4 (4) Nr. 2 der Verordnung freigestellt

Maßstab 1:5.000 



Karte zur Verordnung des Landkreises Stade über das

Naturschutzgebiet

"Elbe und Inseln"

Detailkarte
"Mojenhörn"


in den Gemeinden Balje, Krummendeich, Wischhafen und dem Flecken Freiburg, Samtgemeinde Nordkehdingen, in der Gemeinde Drochtersen, in der Hansestadt Stade, in den Gemeinden Hollern-Twielenfleth, Steinkirchen und Grüneideich, Samtgemeinde Lühe, in der Gemeinde Jork, im Landkreis Stade


Stade, den 10.12.2018

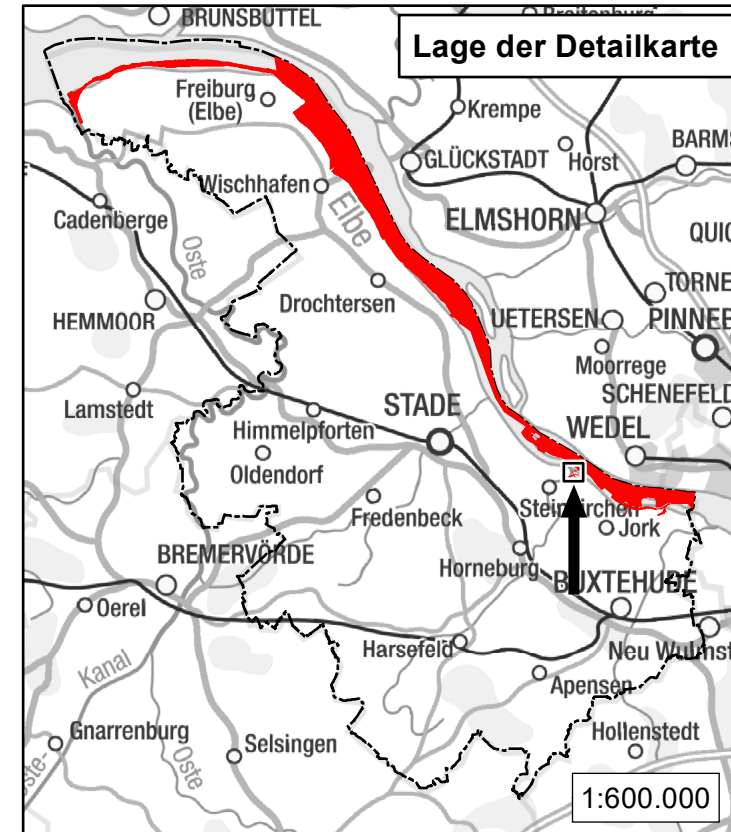
Roesberg
Landrat

Detailkarte 8 von 12

Legende

 Grenze des Naturschutzgebietes

Maßstab 1:5.000 



Karte zur Verordnung des Landkreises Stade über das

Naturschutzgebiet

"Elbe und Inseln"

Detailkarte
"Lühemündung"


in den Gemeinden Balje, Krummendeich, Wischhafen
und dem Flecken Freiburg, Samtgemeinde Nordkehdingen,
in der Gemeinde Drochtersen,
in der Hansestadt Stade,
in den Gemeinden Hollern-Twielenfleth, Steinkirchen
und Grünendeich, Samtgemeinde Lühe,
in der Gemeinde Jork,
im Landkreis Stade


Stade, den 10.12.2018

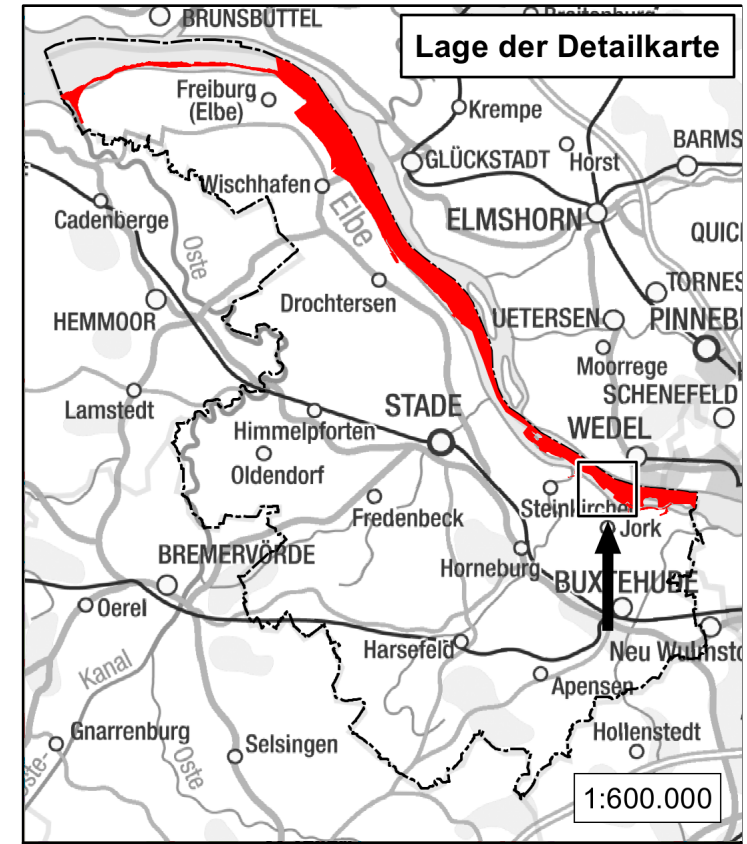
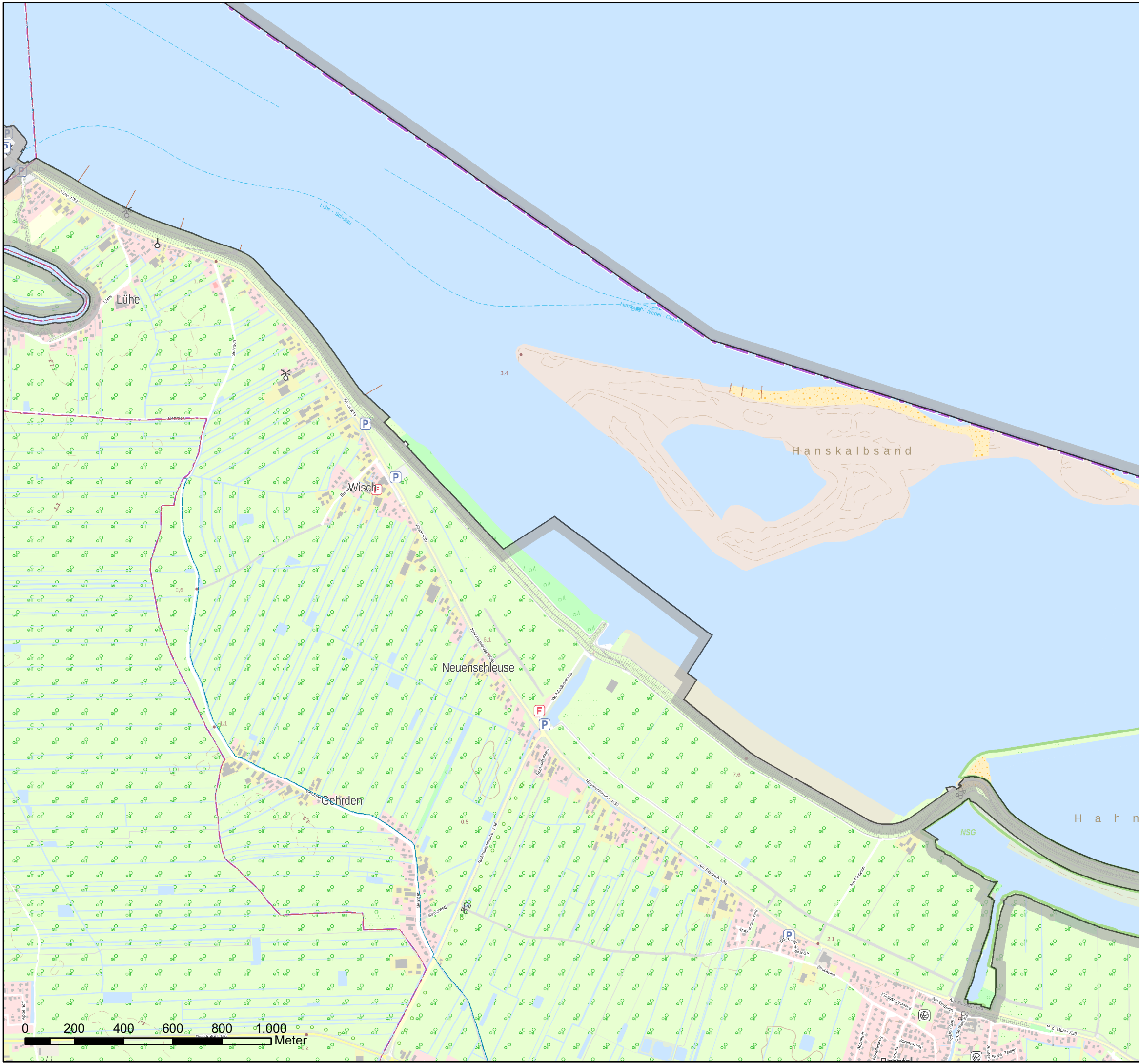
Roesberg
Landrat

Detailkarte 9 von 12

Legende

 Grenze des Naturschutzgebietes

Maßstab 1:5.000 



Karte zur Verordnung des Landkreises Stade über das

Naturschutzgebiet

"Elbe und Inseln"

Detailkarte
"Elbe bei Neuenschleuse"


in den Gemeinden Balje, Krummendeich, Wischhafen und dem Flecken Freiburg, Samtgemeinde Nordkehdingen, in der Gemeinde Drochtersen, in der Hansestadt Stade, in den Gemeinden Hollern-Twielenfleth, Steinkirchen und Grünendeich, Samtgemeinde Lühe, in der Gemeinde Jork, im Landkreis Stade


Stade, den 10.12.2018

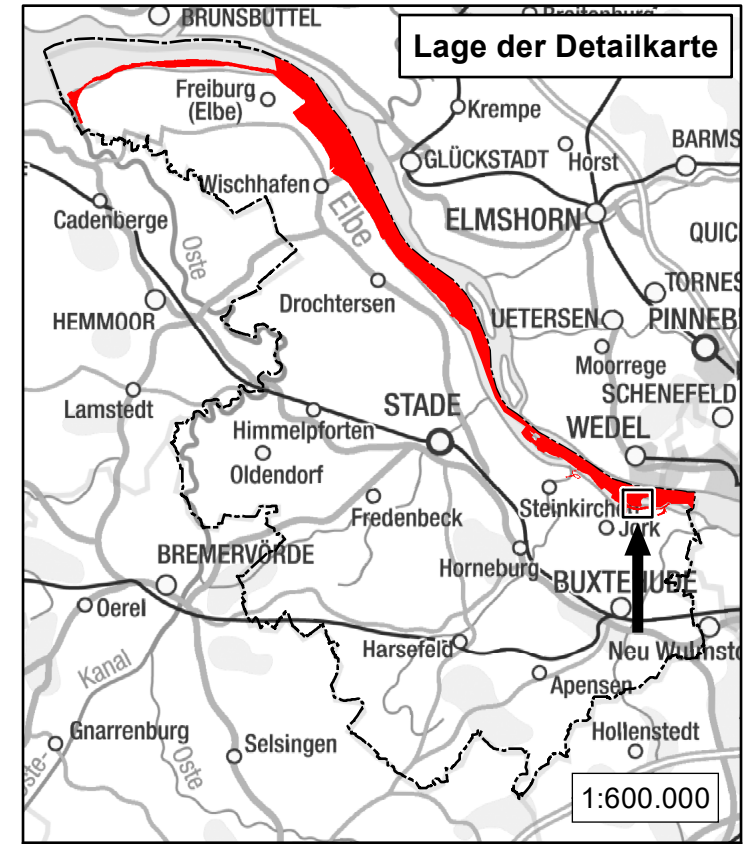
Roesberg
Landrat

Detailkarte 10 von 12

Legende

 Grenze des Naturschutzgebietes

Maßstab 1:15.000 



Karte zur Verordnung des Landkreises Stade über das

Naturschutzgebiet

"Elbe und Inseln"

Detailkarte
"Hahnöfersand West"


in den Gemeinden Balje, Krummendeich, Wischhafen
und dem Flecken Freiburg, Samtgemeinde Nordkehdingen,
in der Gemeinde Drochtersen,
in der Hansestadt Stade,
in den Gemeinden Hollern-Twielenfleth, Steinkirchen
und Grünendeich, Samtgemeinde Lühe,
in der Gemeinde Jork,
im Landkreis Stade


Stade, den 10.12.2018

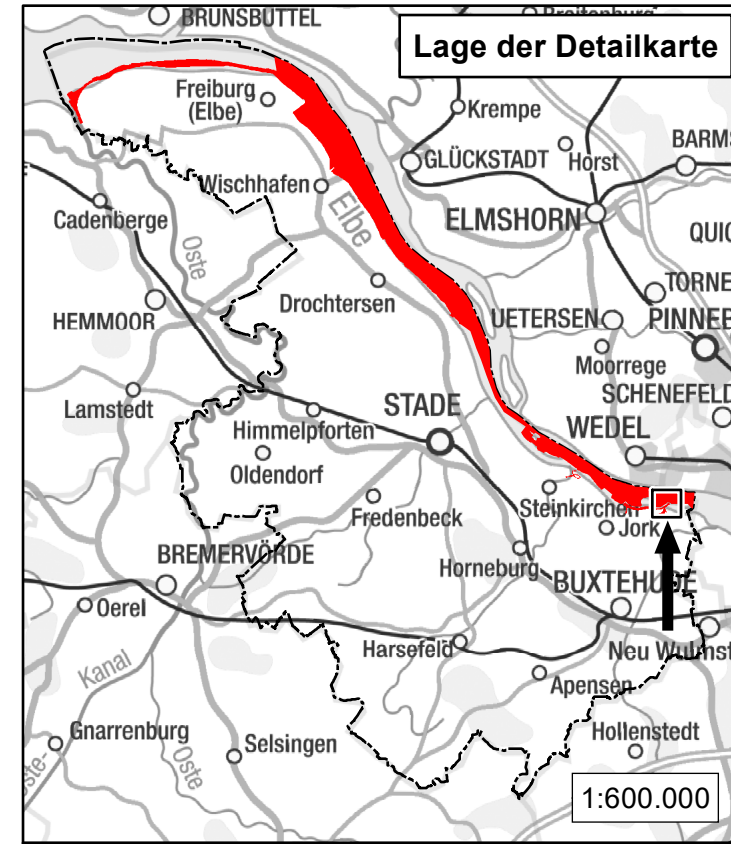
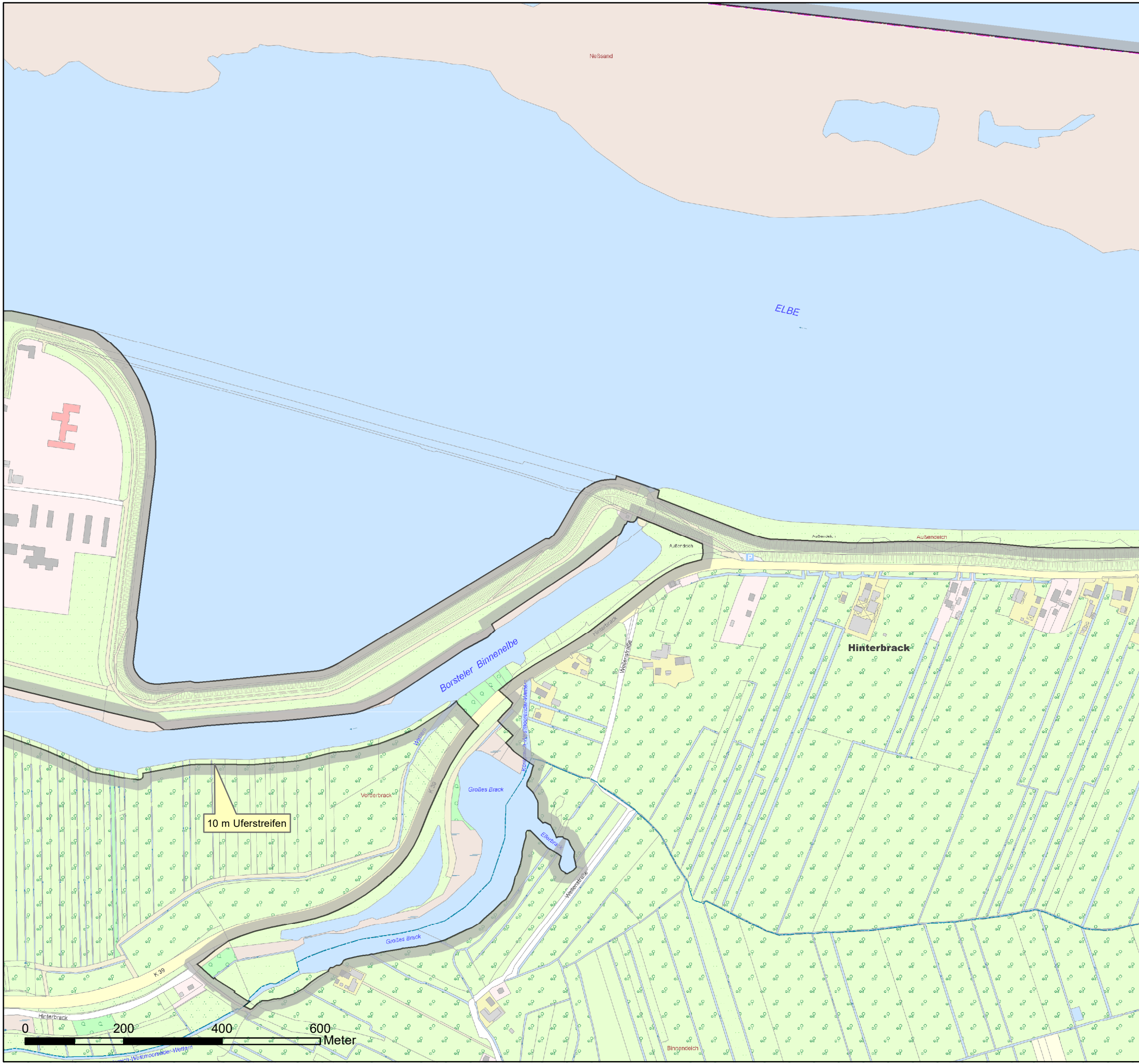
Roesberg
Landrat

Detailkarte 11 von 12

Legende

 Grenze des Naturschutzgebietes

Maßstab 1:7.500 



Karte zur Verordnung des Landkreises Stade über das

Naturschutzgebiet

"Elbe und Inseln"

Detailkarte
"Hahnöfersand Ost"


in den Gemeinden Balje, Krummendeich, Wischhafen und dem Flecken Freiburg, Samtgemeinde Nordkehdingen, in der Gemeinde Drochtersen, in der Hansestadt Stade, in den Gemeinden Hollern-Twielenfleth, Steinkirchen und Grünendeich, Samtgemeinde Lühe, in der Gemeinde Jork, im Landkreis Stade

Stade, den 10.12.2018

Roesberg
Landrat

Detailkarte 12 von 12

Legende

 Grenze des Naturschutzgebietes

Maßstab 1:7.500 