

Naturschutzgebiet "Köppelmannsberg"

- Naturschutzgebiet (Grenze= Innenseite des grauen Rasterbandes)
- FFH-Gebiet 122 Salzgitterscher Höhenzug (Südteil)

nachrichtliche Darstellung

- angrenzende Landschaftsschutzgebiete
- Stadtgrenze

Stadt Salzgitter
Untere Naturschutzbehörde

0 25 50 100 150 200 250 m
1:5.000

Bekanntmachung der Stadt Salzgitter Salzgitter, den

Der Oberbürgermeister

Quelle: Auszug aus den Geobasisdaten der Niedersächsischen Vermessungs- und Katasterverwaltung, © 2011 Landesamt für Geoinformation und Landentwicklung Niedersachsen (LGLN)



Naturschutzgebiet "Köppelmannsberg" fortschreibungsfähige Beikarte, Basiserfassung (Stand 2014)



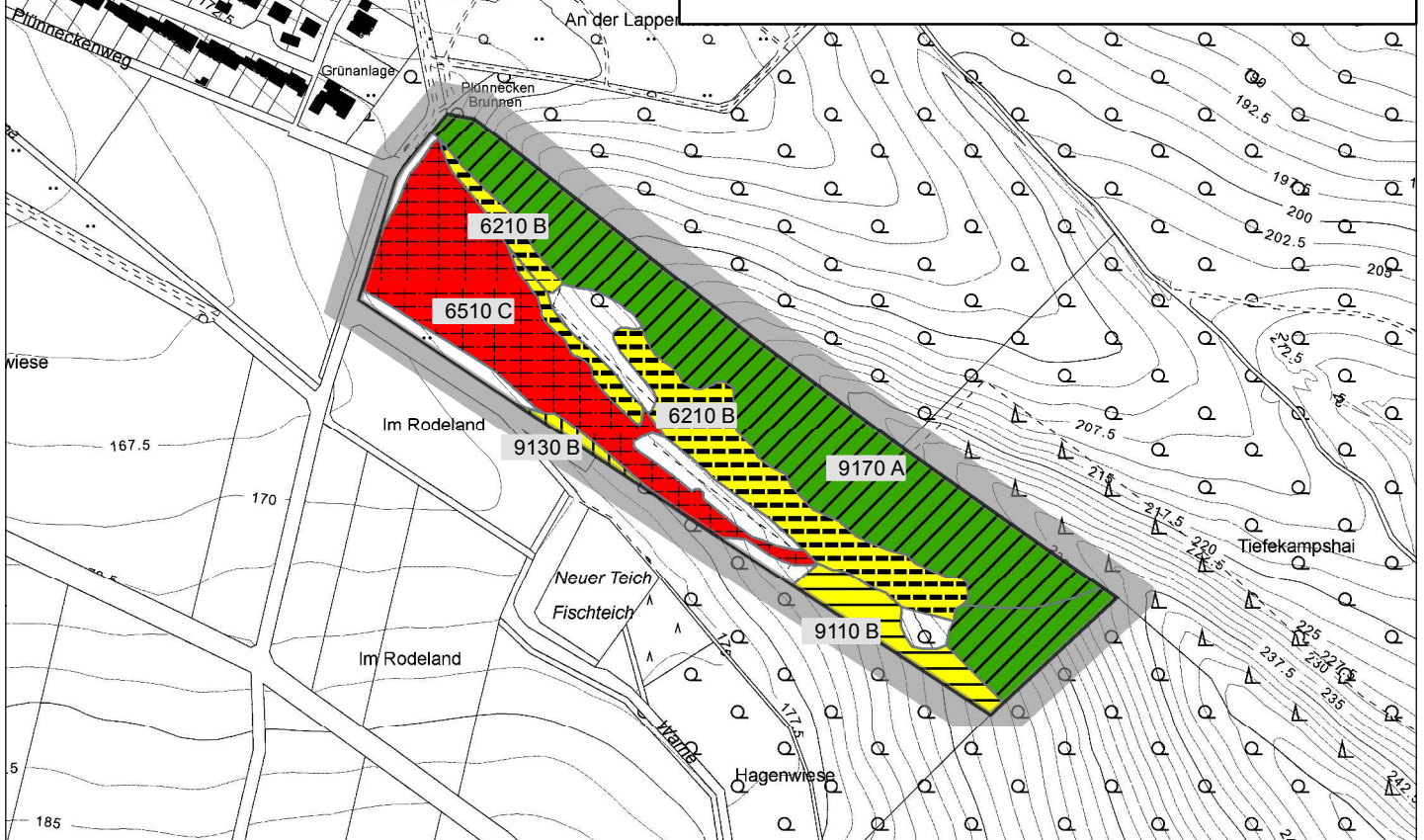
Naturschutzgebiet
(Grenze= Innenseite des grauen Rasterbandes)

0 25 50 100 150 200 250
m




1:5.000





Stadt Salzgitter
Untere Naturschutzbehörde







wertbestimmende FFH-Lebensraumtypen

-  6210 Naturnahe Kalk-Trockenrasen und deren Verbuschungsstadien (*Festuco-Brometalia*)
-  6510 Magere Flachland-Mähwiesen (*Alopecurus pratensis*, *Sanguisorba officinalis*)
-  9170 Labkraut-Eichen-Hainbuchenwald (*Galio-Carpinetum*)

nachrichtliche Darstellung

-  9110 Hainsimsen-Buchenwald (*Luzulo-Fagetum*)
-  9130 Waldmeister-Buchenwald (*Asperulo-Fagetum*)

Darstellung des Erhaltungszustandes

-  A: Hervorragende Ausprägung, für den Lebensraumtyp typisches Arteninventar vorhanden, geringe Beeinträchtigungen
-  B: Gute Ausprägung, für den Lebensraumtyp typisches Arteninventar weitgehend vorhanden, geringe Beeinträchtigungen
-  C: Mittlere bis schlechte Ausprägung, für den Lebensraumtyp typisches Arteninventar nur in Teilen vorhanden, starke Beeinträchtigungen
-  kein Lebensraumtyp