


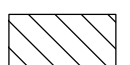
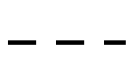
u·i·s
umwelt·informations·system
braunschweig

Kartengrundlage:
Stadtkarte der Stadt Braunschweig
© 2020 Stadt Braunschweig Abteilung Geoinformation



**Karte zur Verordnung über das
Naturschutzgebiet Mascheroder- und Rautheimer Holz**

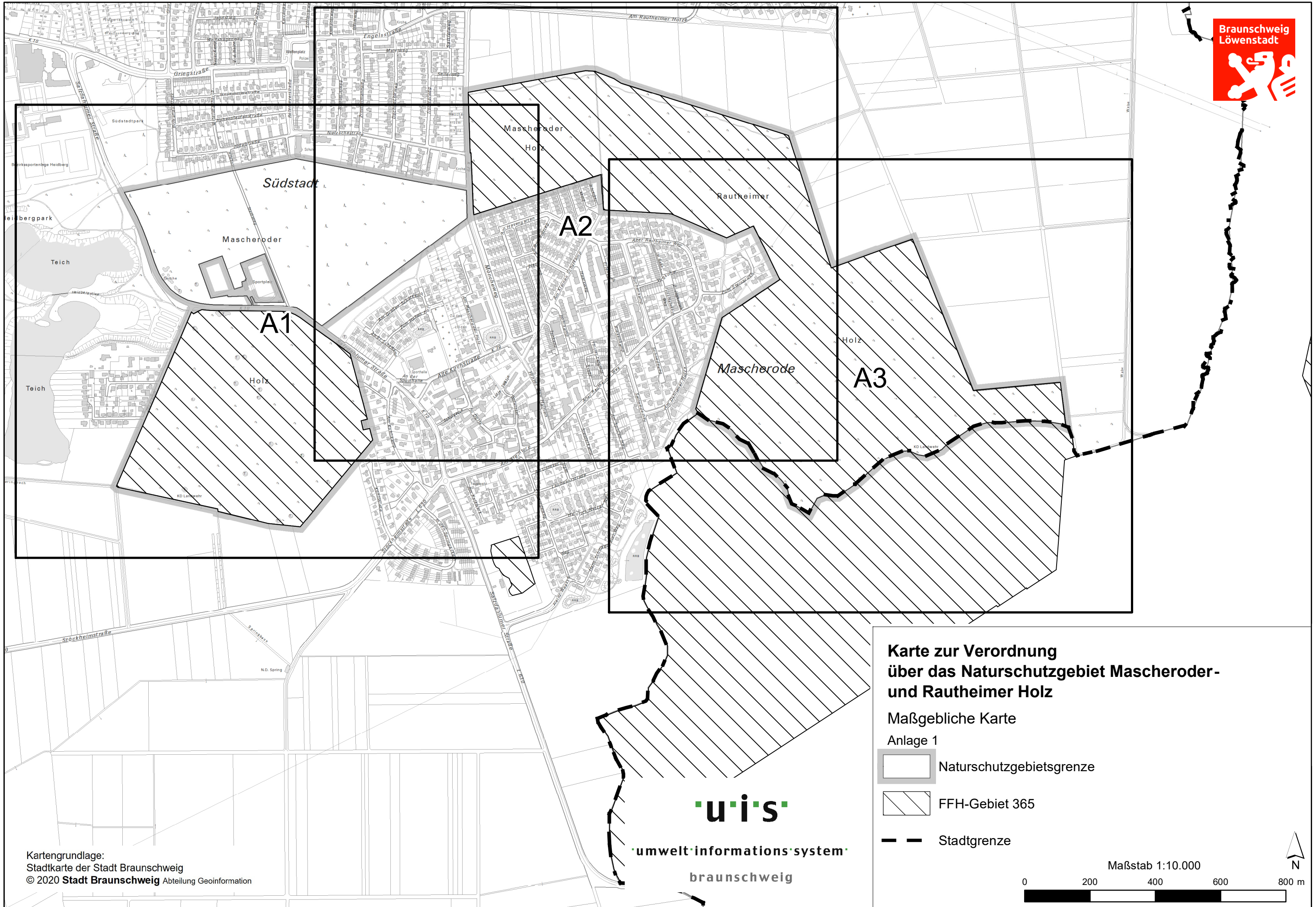
Übersichtskarte
Anlage 2

-  Naturschutzgebietsgrenze
-  FFH-Gebiet 365
-  Stadtgrenze



Maßstab 1 : 50.000
0 500 1.000 1.500 2.000 m

© 2020 Stadt Braunschweig Fachbereich Umwelt




**Karte zur Verordnung
über das Naturschutzgebiet Mascheroder-
und Rautheimer Holz**

Maßgebliche Karte

Anlage 1

 Naturschutzgebietsgrenze

 FFH-Gebiet 365




 Stadtgrenze

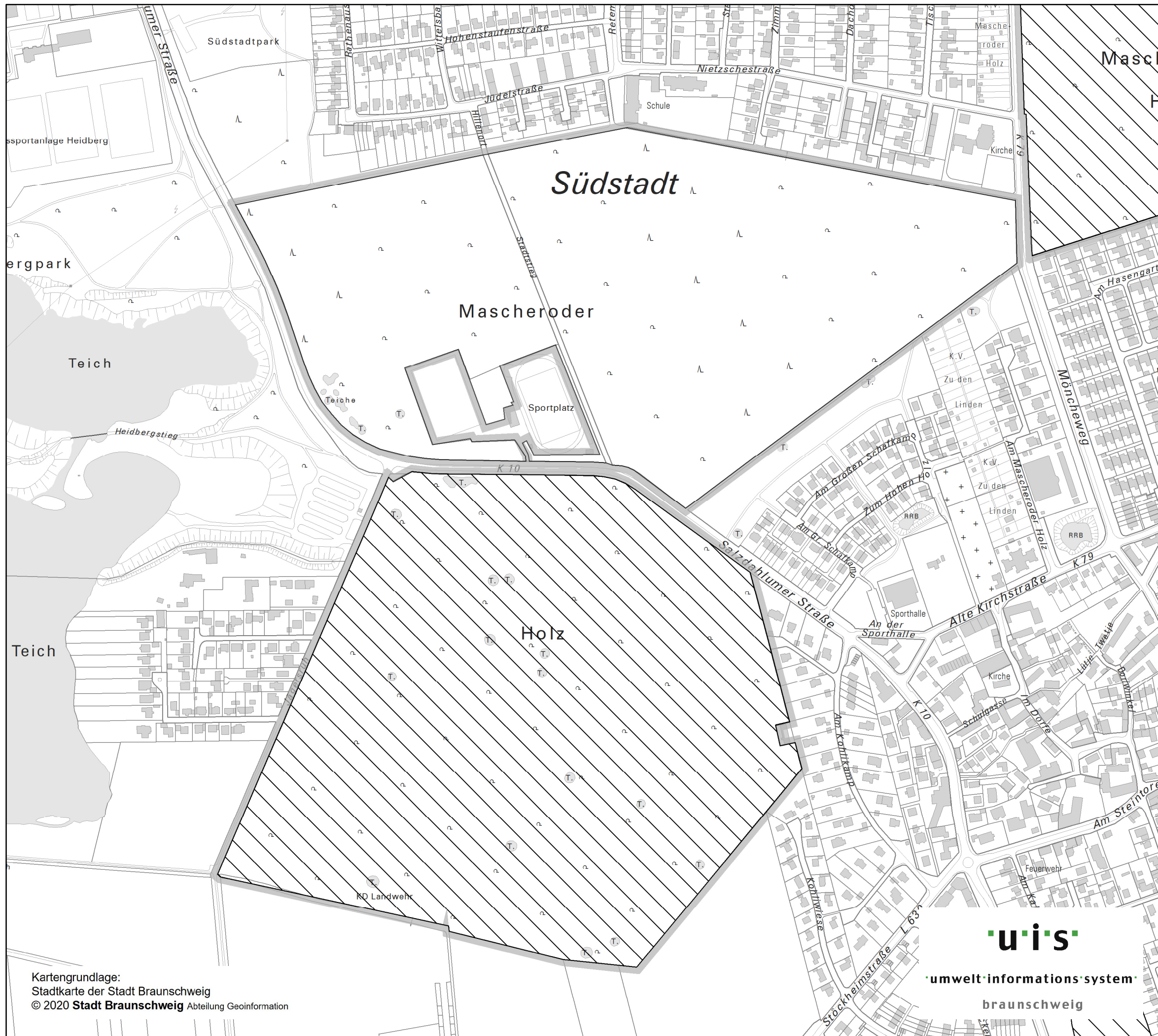


**Karte zur Verordnung
über das Naturschutzgebiet
Mascheroder- und Rautheimer Holz**

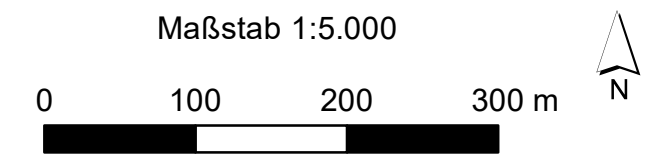
Maßgebliche Karte

Anlage 1

-  Naturschutzgebietsgrenze
-  FFH-Gebiet 365
-  Stadtgrenze






Kartengrundlage:
Stadtkarte der Stadt Braunschweig
© 2020 Stadt Braunschweig Abteilung Geoinformation





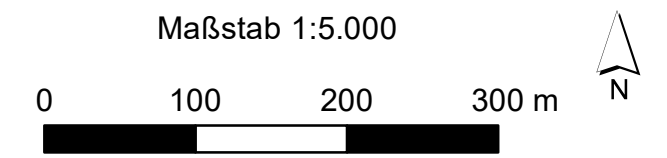
**Karte zur Verordnung
über das Naturschutzgebiet
Mascheroder- und Rautheimer Holz**

Maßgebliche Karte
Anlage 1

-  Naturschutzgebietsgrenze
-  FFH-Gebiet 365
-  Stadtgrenze



Kartengrundlage:
Stadtkarte der Stadt Braunschweig
© 2020 Stadt Braunschweig Abteilung Geoinformation













Karte zur Verordnung über das Naturschutzgebiet Mascheroder- und Rautheimer Holz

Forstliche Freistellungen und Betretensrechte




Anlage 3



-  Schutzgebietsgrenze, gem. § 4 Abs. (4) Nr. 1
-  FFH-Gebiet 365, gem. § 4 Abs. (4) Nr. 2-5
-  Wege, gem. § 4 Abs. (2) Nr. 3
-  Wege im Schutzgebiet

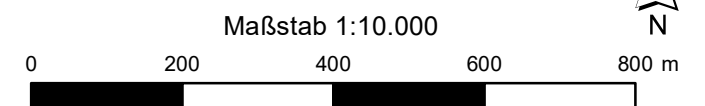
FFH - Lebensraumtypen im Wald

-  9130, gem. § 4 Abs. (4) Nr. 3
Waldmeister-Buchenwald
-  9160, gem. § 4 Abs. (4) Nr. 3
Eichen-Hainbuchenwald
-  9170, gem. § 4 Abs. (4) Nr. 3
Labkraut-Eichen-Hainbuchenwald
-  Kein Lebensraumtyp, gem. § 4 Abs. (4) Nr. 2

Erhaltungszustand

-  Erhaltungszustand A, gem. § 4 Abs (4) Nr. 5
-  Erhaltungszustand B, gem. § 4 Abs (4) Nr. 4
-  Erhaltungszustand C, gem. § 4 Abs (4) Nr. 4














-  Naturerfahrungsbereich, gem. § 4 Abs. (2) Nr. 4
-  Stadtgrenze





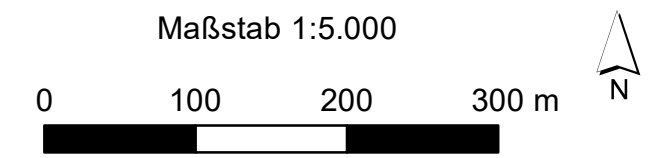
Karte zur Verordnung über das Naturschutzgebiet Mascheroder- und Rautheimer Holz

Forstliche Freistellungen und Betretensrechte
Anlage 3

-  Schutzgebietsgrenze, gem. § 4 Abs. (4) Nr. 1
-  FFH-Gebiet 365, gem. § 4 Abs. (4) Nr. 2-5
- FFH - Lebensraumtypen im Wald**
-  9130, gem. § 4 Abs. (4) Nr. 3
Waldmeister-Buchenwald
-  9160, gem. § 4 Abs. (4) Nr. 3
Eichen-Hainbuchenwald
-  9170, gem. § 4 Abs. (4) Nr. 3
Labkraut-Eichen-Hainbuchenwald
-  Kein Lebensraumtyp, gem. § 4 Abs. (4) Nr. 2
-  Erhaltungszustand A, gem. § 4 Abs (4) Nr. 5
-  Erhaltungszustand B, gem. § 4 Abs (4) Nr. 4
-  Erhaltungszustand C, gem. § 4 Abs (4) Nr. 4
-  Naturerfahrungsbereich, gem. § 4 Abs. (2) Nr. 4
-  Wege, gem. § 4 Abs. (2) Nr. 3
-  Wege im Schutzgebiet
-  Stadtgrenze














Kartengrundlage:
 Stadtkarte der Stadt Braunschweig
 © 2020 Stadt Braunschweig Abteilung Geoinformation





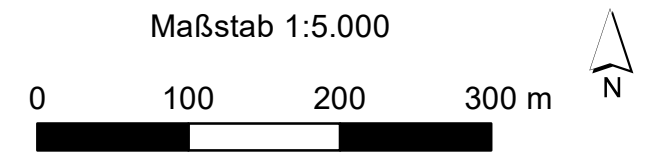
**Karte zur Verordnung
über das Naturschutzgebiet
Mascheroder- und Rautheimer Holz**

Forstliche Freistellungen und Betretensrechte
Anlage 3

-  Schutzgebietsgrenze, gem. § 4 Abs. (4) Nr. 1
-  FFH-Gebiet 365, gem. § 4 Abs. (4) Nr. 2-5
- FFH - Lebensraumtypen im Wald**
-  9130, gem. § 4 Abs. (4) Nr. 3
Waldmeister-Buchenwald
-  9160, gem. § 4 Abs. (4) Nr. 3
Eichen-Hainbuchenwald
-  9170, gem. § 4 Abs. (4) Nr. 3
Labkraut-Eichen-Hainbuchenwald
-  Kein Lebensraumtyp, gem. § 4 Abs. (4) Nr. 2
-  Erhaltungszustand A, gem. § 4 Abs (4) Nr. 5
-  Erhaltungszustand B, gem. § 4 Abs (4) Nr. 4
-  Erhaltungszustand C, gem. § 4 Abs (4) Nr. 4
-  Naturerfahrungsbereich, gem. § 4 Abs. (2) Nr. 4
-  Wege, gem. § 4 Abs. (2) Nr. 3
-  Wege im Schutzgebiet
-  Stadtgrenze
















Kartengrundlage:
Stadtkarte der Stadt Braunschweig
© 2020 Stadt Braunschweig Abteilung Geoinformation

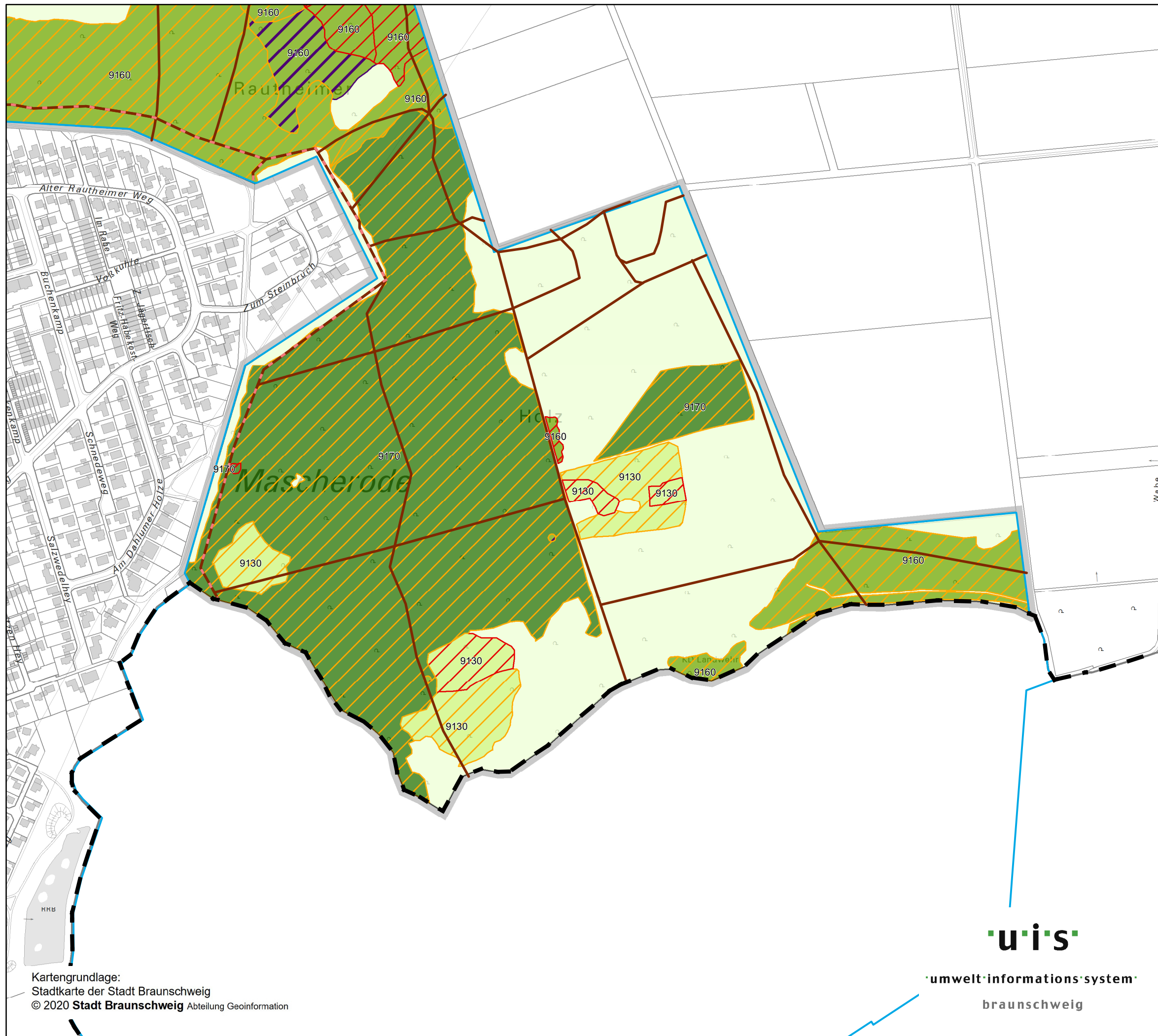




Karte zur Verordnung über das Naturschutzgebiet Mascheroder- und Rautheimer Holz

Forstliche Freistellungen und Betretensrechte
Anlage 3

-  Schutzgebietsgrenze, gem. § 4 Abs. (4) Nr. 1
-  FFH-Gebiet 365, gem. § 4 Abs. (4) Nr. 2-5
- FFH - Lebensraumtypen im Wald**
-  9130, gem. § 4 Abs. (4) Nr. 3
Waldmeister-Buchenwald
-  9160, gem. § 4 Abs. (4) Nr. 3
Eichen-Hainbuchenwald
-  9170, gem. § 4 Abs. (4) Nr. 3
Labkraut-Eichen-Hainbuchenwald
-  Kein Lebensraumtyp, gem. § 4 Abs. (4) Nr. 2
-  Erhaltungszustand A, gem. § 4 Abs (4) Nr. 5
-  Erhaltungszustand B, gem. § 4 Abs (4) Nr. 4
-  Erhaltungszustand C, gem. § 4 Abs (4) Nr. 4
-  Naturerfahrungsbereich, gem. § 4 Abs. (2) Nr. 4
-  Wege, gem. § 4 Abs. (2) Nr. 3
-  Wege im Schutzgebiet
-  Stadtgrenze



Kartengrundlage:
 Stadtkarte der Stadt Braunschweig
 © 2020 Stadt Braunschweig Abteilung Geoinformation

u·i·s
 ·umwelt·informations·system·
 braunschweig

