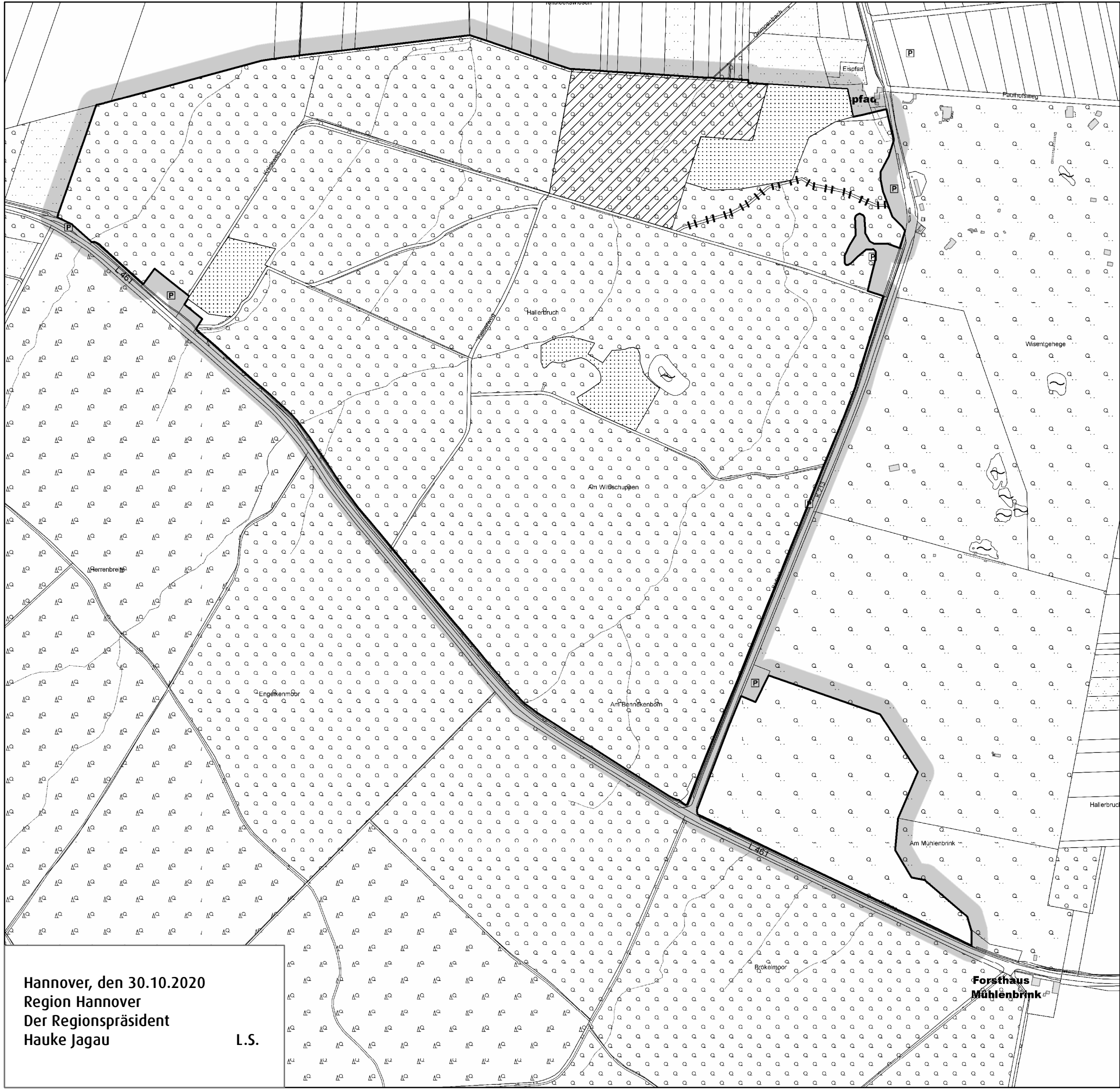
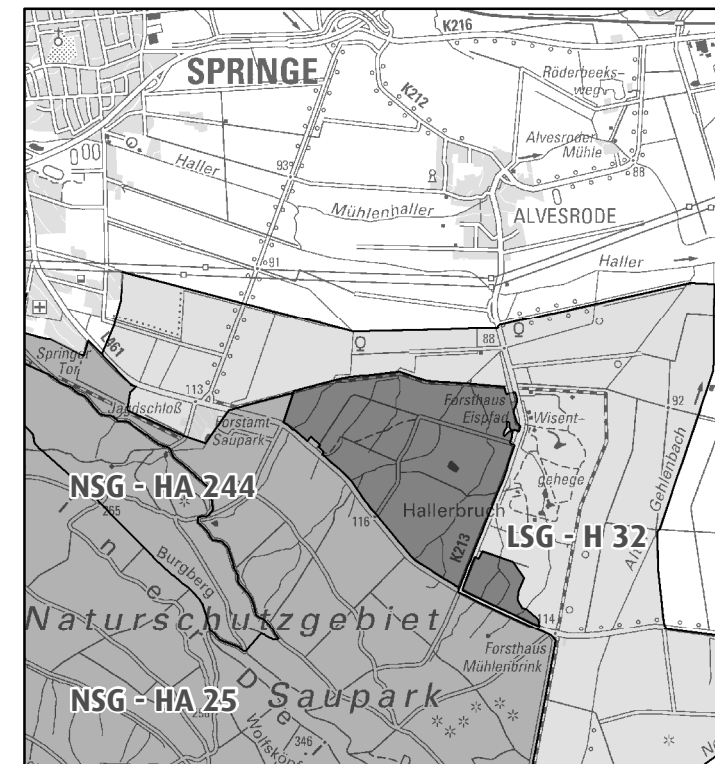
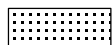





Übersicht M.: 1:50.000



Legende

-  Grünland gemäß § 5 Abs. 4
-  gesperrter Weg
-  Grenze des Naturschutzgebietes HA 243 (innere schwarze Linie des grauen Rasterbandes)
-  Fläche mit natürlicher Waldentwicklung gemäß § 5 Abs. 5

Karte zur I. Änderungsverordnung zur Verordnung über das Naturschutzgebiet "Hallerbruch" in der Stadt Springe, Region Hannover (NSG - HA 243)

maßgebliche Karte



Kartengrundlage:
Auszug aus den Geobasisdaten des Landesamtes für Geoinformation und Landesvermessung Niedersachsen, © 2018 LGLN

Datenquelle:
Umweltinformationssystem Region Hannover (2018)
NLWKN (2014)
ALKIS Daten (10/2019)

Herausgeber:
Region Hannover
Der Regionspräsident
Fachbereich Umwelt - Untere Naturschutzbehörde
Höltzstraße 17
30171 Hannover

Stand: 04.09.2020, © Region Hannover

Hannover, den 30.10.2020
Region Hannover
Der Regionspräsident
Hauke Jagau

L.S.

