



**Karte zur Verordnung
über das Naturschutzgebiet
"Tal der Kleinen Örtze"
in der Stadt Münster, Landkreis Heidekreis**

Legende

-  Naturschutzgebietsgrenze
-  Landkreisgrenze

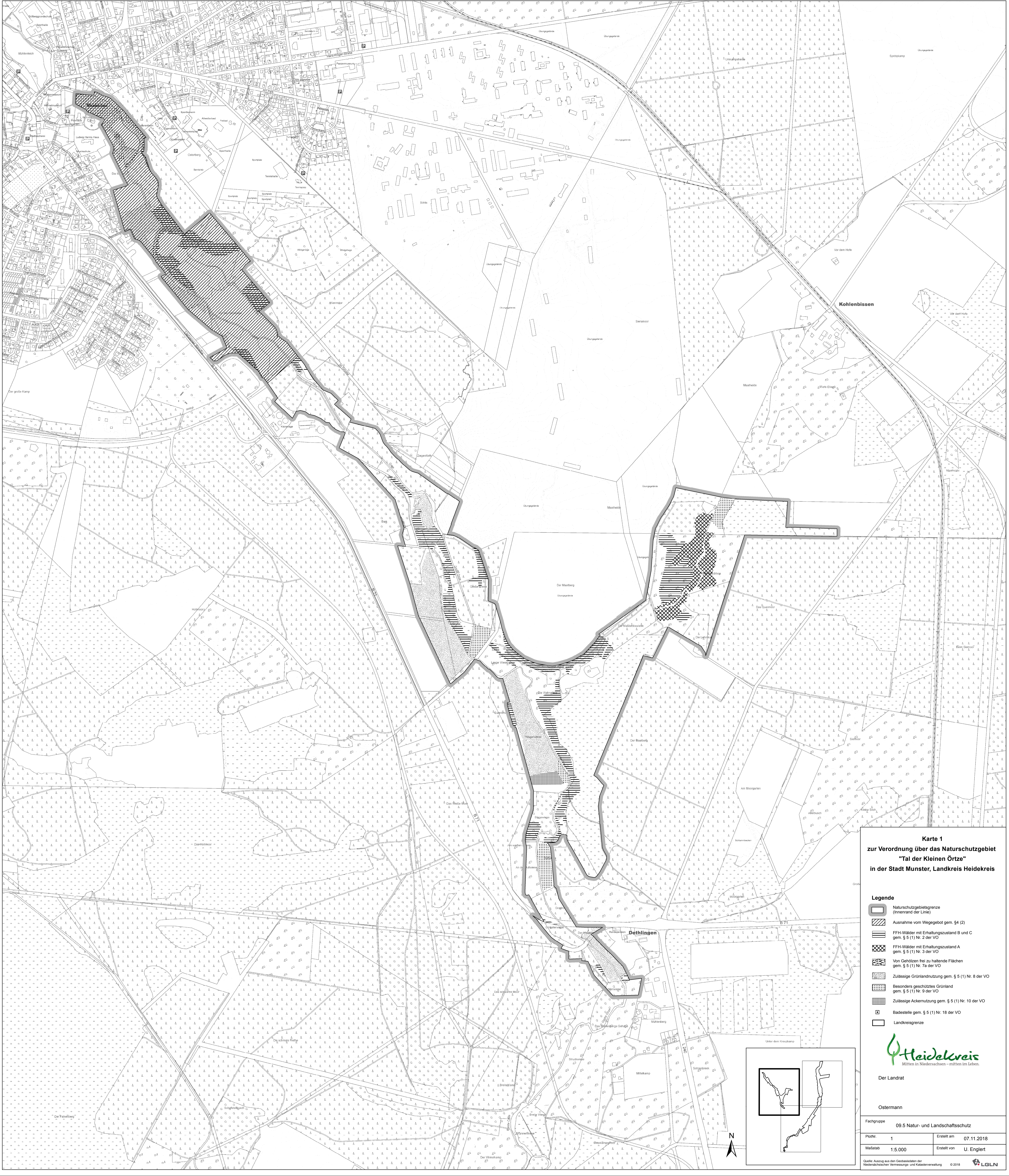


Der Landrat

Ostermann

Fachgruppe		09.5 Natur- und Landschaftsschutz	
PlotNr.	1	Erstellt am	30.10.2018
Maßstab	1:50.000	Erstellt von	U. Englert
Quelle: Auszug aus den Geobasisdaten der Niedersächsischen Vermessungs- und Katasterverwaltung © 2018			





Karte 1
zur Verordnung über das Naturschutzgebiet
"Tal der Kleinen Örtze"
in der Stadt Munster, Landkreis Heidekreis

Legende

- Naturschutzgebietsgrenze (Innenrand der Linie)
- Ausnahme vom Wegegebot gem. §4 (2)
- FFH-Wälder mit Erhaltungszustand B und C gem. § 5 (1) Nr. 2 der VO
- FFH-Wälder mit Erhaltungszustand A gem. § 5 (1) Nr. 3 der VO
- Von Gehölzen frei zu haltende Flächen gem. § 5 (1) Nr. 7a der VO
- Zulässige Grünlandnutzung gem. § 5 (1) Nr. 8 der VO
- Besonders geschütztes Grünland gem. § 5 (1) Nr. 9 der VO
- Zulässige Ackernutzung gem. § 6 (1) Nr. 10 der VO
- Badestelle gem. § 5 (1) Nr. 18 der VO
- Landkreisgrenze

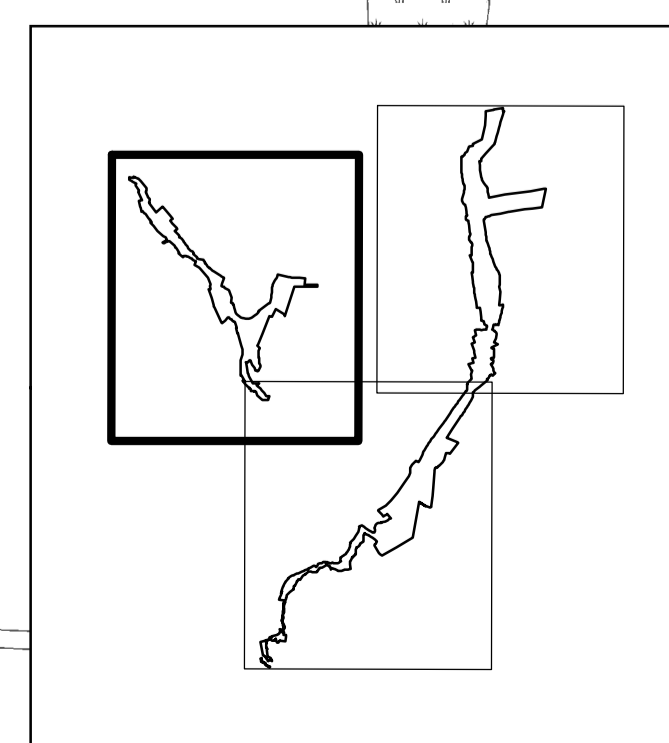
Heidekreis
Mitten in Niedersachsen – mitten im Leben.

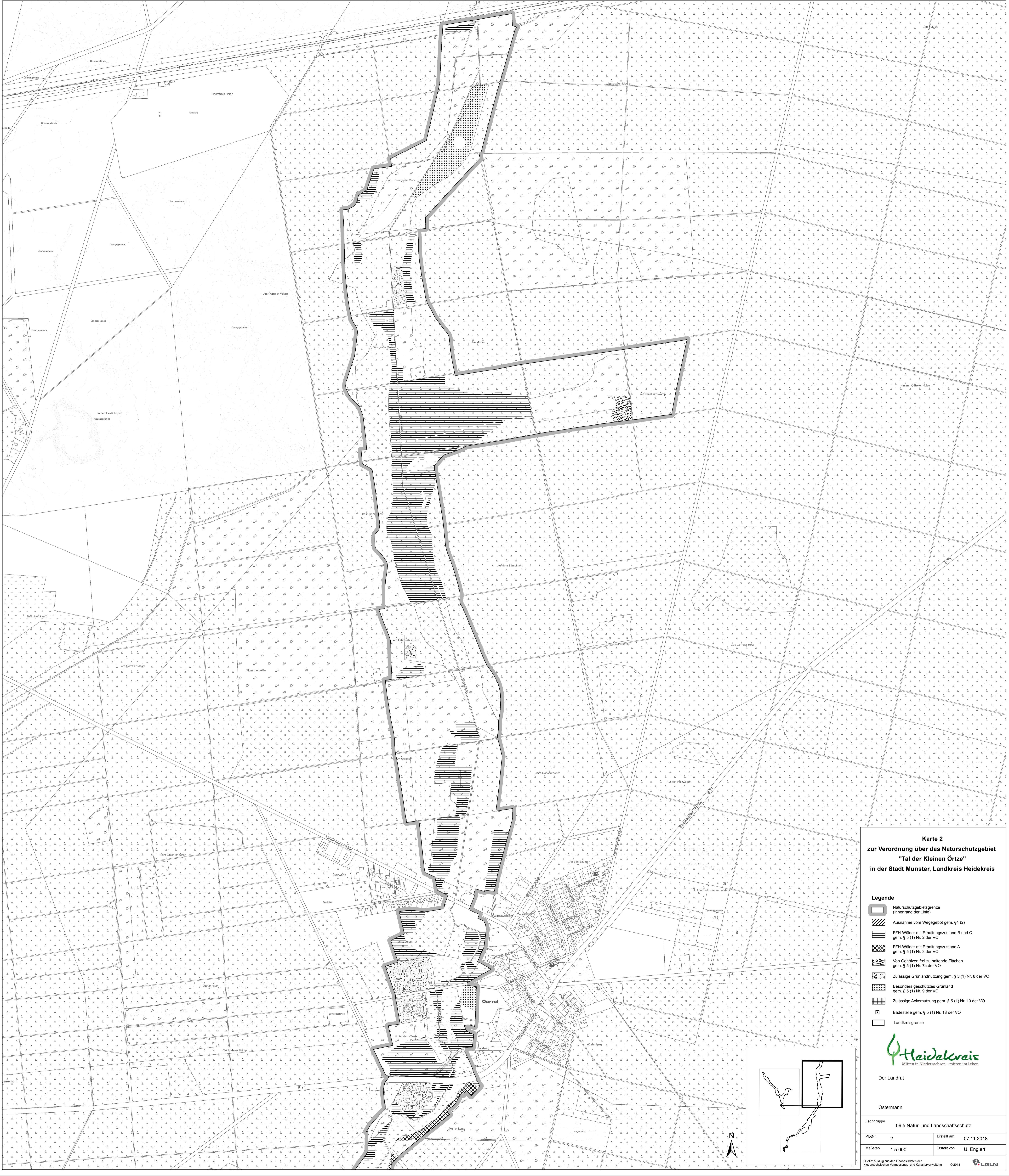
Der Landrat
Ostermann

Fachgruppe **09.5 Natur- und Landschaftsschutz**


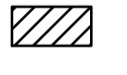








PlanNr.	1	Erstellt am	07.11.2018
Maßstab	1:5.000	Erstellt von	U. Englert

Quelle: Auszug aus den Geobasisdaten der Niedersächsischen Vermessungs- und Katasterverwaltung © 2018





Karte 2
zur Verordnung über das Naturschutzgebiet
"Tal der Kleinen Örtze"
in der Stadt Munster, Landkreis Heidekreis

- Legende**
-  Naturschutzgebietsgrenze (Innenrand der Linie)
 -  Ausnahme vom Wegegebot gem. §4 (2)
 -  FFH-Wälder mit Erhaltungszustand B und C gem. § 5 (1) Nr. 2 der VO
 -  FFH-Wälder mit Erhaltungszustand A gem. § 5 (1) Nr. 3 der VO
 -  Von Gehölzen frei zu haltende Flächen gem. § 5 (1) Nr. 7a der VO
 -  Zulässige Grünlandnutzung gem. § 5 (1) Nr. 8 der VO
 -  Besonders geschütztes Grünland gem. § 5 (1) Nr. 9 der VO
 -  Zulässige Ackernutzung gem. § 6 (1) Nr. 10 der VO
 -  Badestelle gem. § 5 (1) Nr. 18 der VO
 -  Landkreisgrenze



Der Landrat

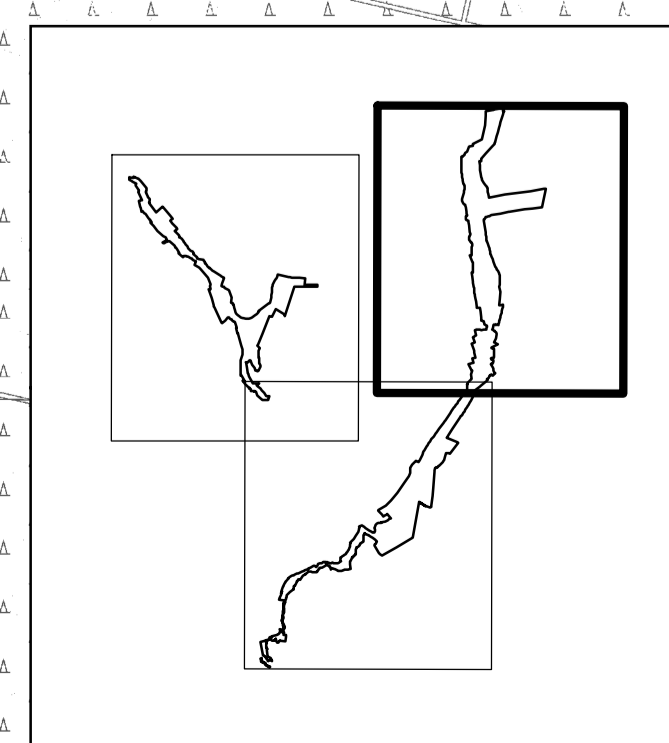
Ostermann

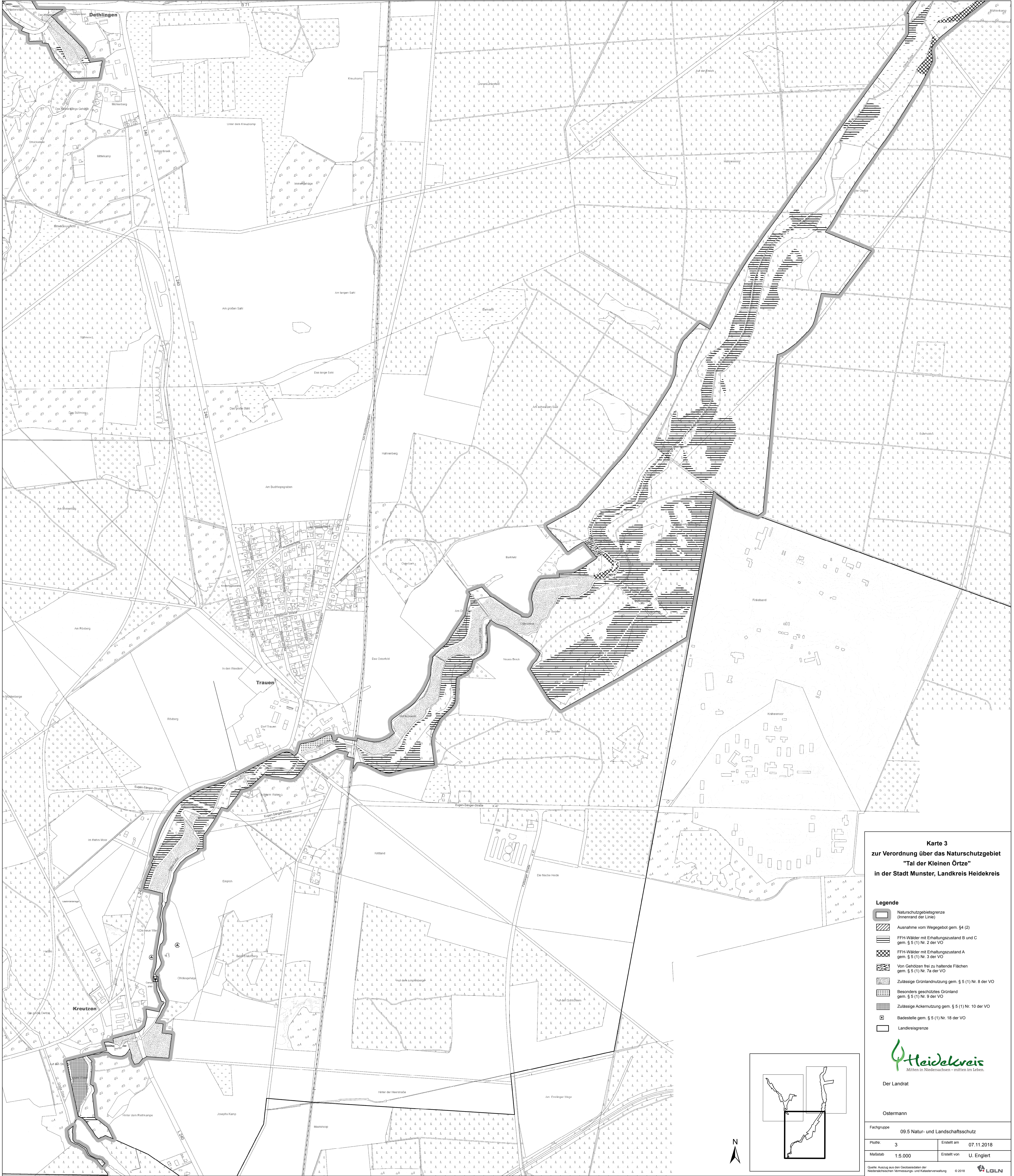
Fachgruppe 09.5 Natur- und Landschaftsschutz

PlotNr. 2 Erstellt am 07.11.2018

Maßstab 1:5.000 Erstellt von U. Englert

Quelle: Auszug aus den Geobasisdaten der Niedersächsischen Vermessungs- und Katasterverwaltung © 2018





Karte 3
zur Verordnung über das Naturschutzgebiet
"Tal der Kleinen Örtze"
in der Stadt Munster, Landkreis Heidekreis

- Legende**
- Naturschutzgebietsgrenze (Innenrand der Linie)
 - Ausnahme vom Wegebot gem. §4 (2)
 - FFH-Wälder mit Erhaltungszustand B und C gem. § 5 (1) Nr. 2 der VO
 - FFH-Wälder mit Erhaltungszustand A gem. § 5 (1) Nr. 3 der VO
 - Von Gehölzen frei zu haltende Flächen gem. § 5 (1) Nr. 7a der VO
 - Zulässige Grünlandnutzung gem. § 5 (1) Nr. 8 der VO
 - Besonders geschütztes Grünland gem. § 5 (1) Nr. 9 der VO
 - Zulässige Ackernutzung gem. § 5 (1) Nr. 10 der VO
 - Badestelle gem. § 5 (1) Nr. 18 der VO
 - Landkreisgrenze



Der Landrat

Ostermann

Fachgruppe 09.5 Natur- und Landschaftsschutz

PlotNr.	3	Erstellt am	07.11.2018
Maßstab	1:5.000	Erstellt von	U. Englert

Quelle: Auszug aus den Geobasisdaten der Niedersächsischen Vermessungs- und Katasterverwaltung © 2018

