




Landkreis Verden

Naturschutzgebiet "Sandtrockenrasen Achim"

Übersichtskarte zur Verordnung des Landkreises Verden vom 02.01.2019
Verden (Aller), 02.01.2019
Der Landrat

Bohlmann

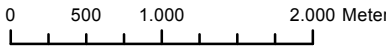
- Legende:**
-  Naturschutzgebiet
 -  FFH-Gebiet 253
 -  Landkreisgrenze

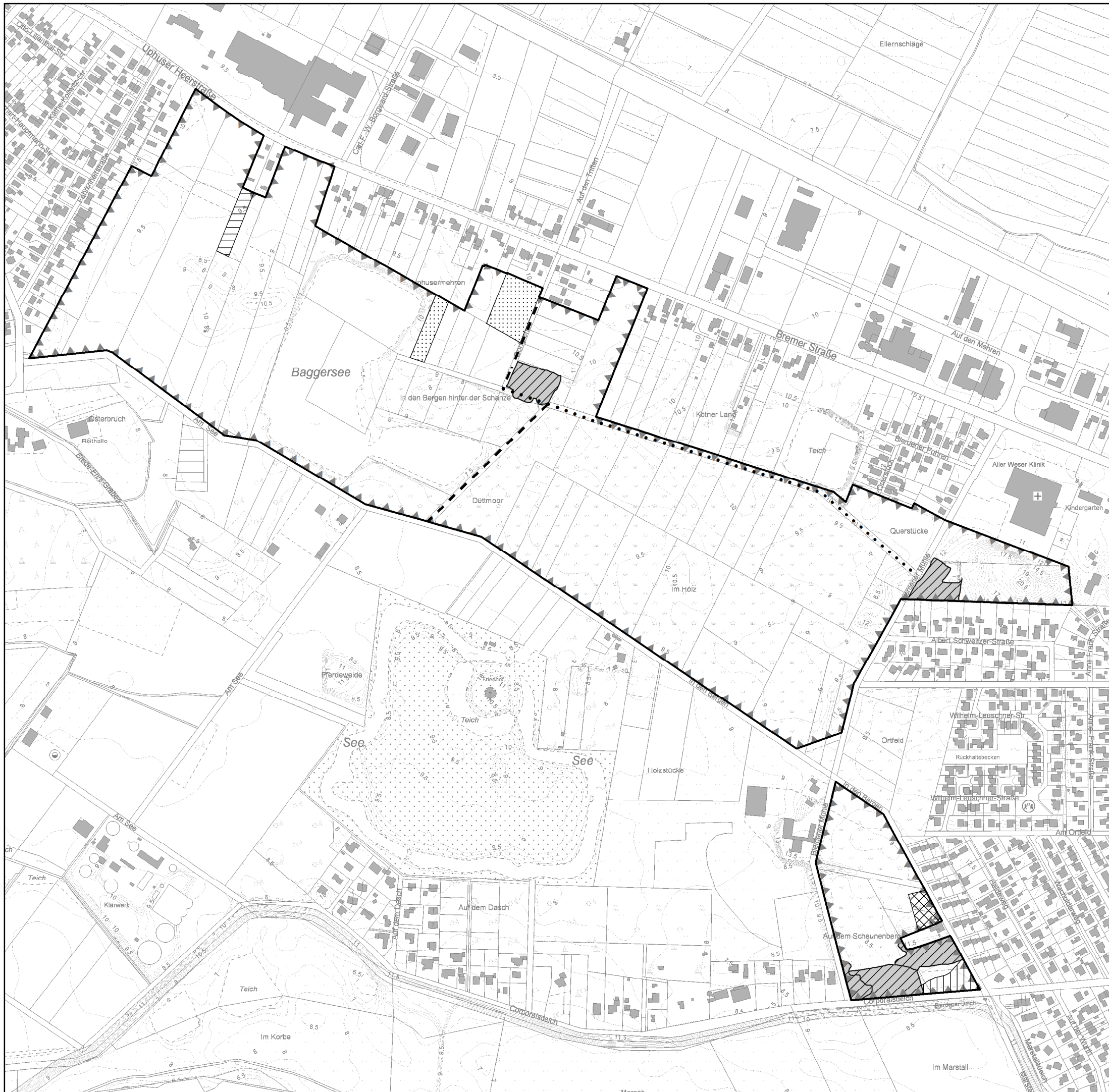
Kartengrundlage:
Topographische Karte 1:50.000

Quelle:
Auszug aus den Geobasisdaten
Niedersächsische Vermessungs-
und Katasterverwaltung, © 2011



Maßstab 1:50.000














Naturschutzgebiet
"Sandtrockenrasen Achim"

Maßgebliche Karte zur Verordnung
des Landkreises Verden
vom 02.01.2019

Verden (Aller), 02.01.2019
Der Landrat

Bohlmann

Legende

-  FFH-Gebiet 253
-  Naturschutzgebiet "Sandtrockenrasen Achim"
-  Wege gemäß § 3 Abs. 2
-  Wege gemäß § 3 Abs. 2 (in Planung)
-  Ackerflächen gemäß § 4 Abs. 2 Nr. 3
-  Beweidete Fläche gemäß § 4 Abs. 2 Nr. 4
-  Grünlandfläche gemäß § 4 Abs. 2 Nr. 5
-  Zur Holznutzung gem. § 4 Abs. 2 Nr. 7 freigegebene aufgeforstete Flächen
-  Zur Nutzung gem. § 4 Abs. 4 freigegebene Fläche

Kartengrundlage: AK5

Quelle:
Auszug aus den Geobasisdaten
Niedersächsische Vermessungs-
und Katasterverwaltung, © 2011



Maßstab 1:6.000

