

Karte zur Verordnung über das Naturschutzgebiet

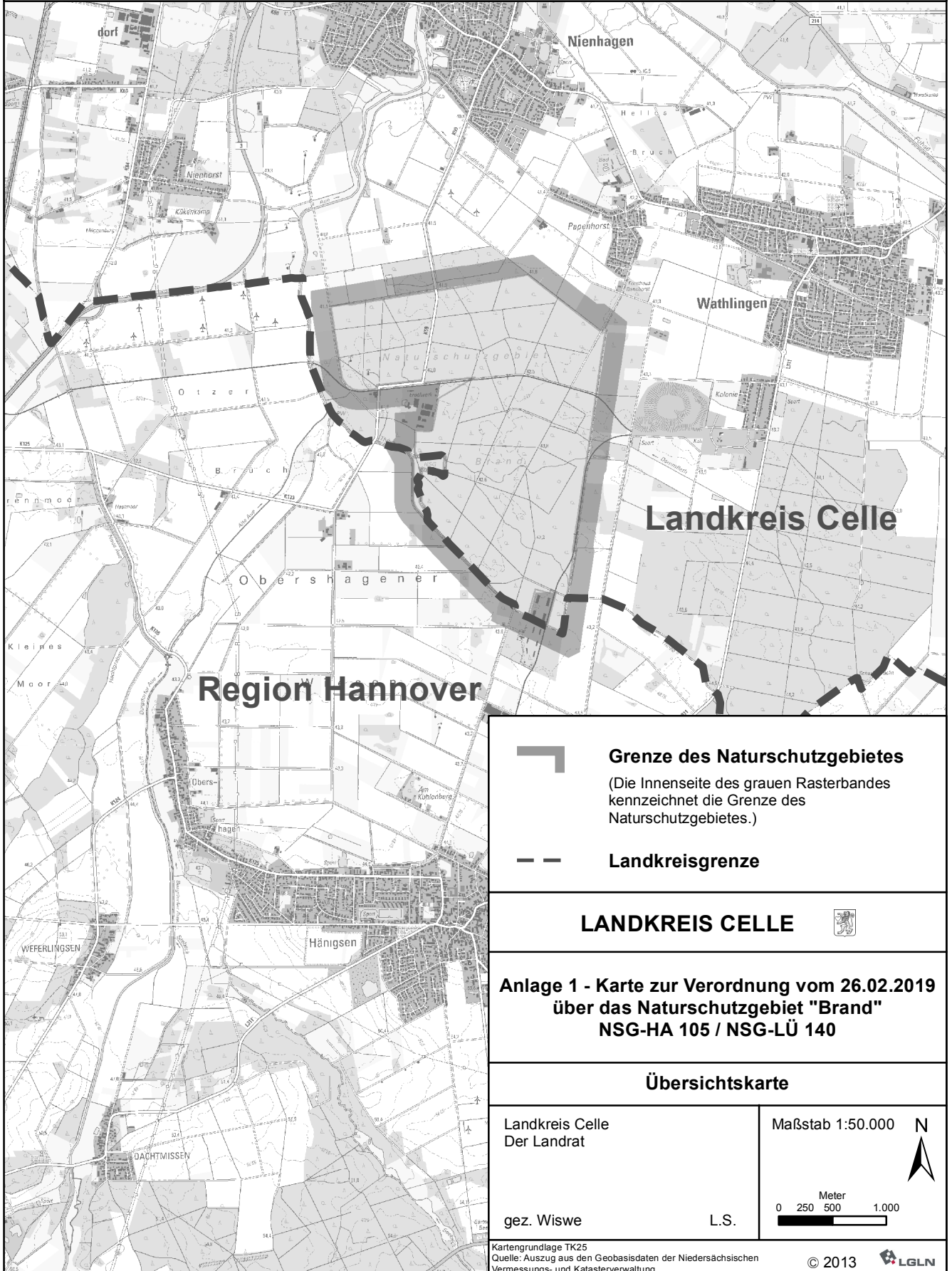
"Brand" vom 26.02.2019

NSG-HA 105 / NSG-LÜ 140

Anlage 1

Landkreis Celle
Samtgemeinde Wathlingen
Gemarkung Nienhagen

Region Hannover
Gemeinde Uetze
Gemarkung Obershagen








Karte zur Verordnung vom 26.02.2019 über das Naturschutzgebiet "Brand" NSG-HA 105 / NSG-LÜ 140

Landkreis Celle
Samtgemeinde Wathlingen
Gemarkung Nienhagen


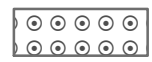



Region Hannover
Gemeinde Uetze
Gemarkung Obershagen

Grenze des Naturschutzgebietes
(Die Innenseite des grauen Rasterbandes kennzeichnet die Grenze des Naturschutzgebietes.)

Nutzungsauflagen für FFH-Lebensraumtypen der Wälder

-  9110 gem. § 4 Abs. 4 Nr. 1 bis 12 u. 13b)
-  9130 gem. § 4 Abs. 4 Nr. 1 bis 12 u. 13b)
-  9160 gem. § 4 Abs. 4 Nr. 1 bis 12 u. 13a)
-  9190 gem. § 4 Abs. 4 Nr. 1 bis 12 u. 13a)
-  91E0 gem. § 4 Abs. 4 Nr. 1 bis 12 u. 13a)

Nutzungsauflagen für sonstige Flächen

-  Naturwald gem. § 2 Abs. 2 Nr. 2
-  Erlen-Eschen-Sumpfwald gem. § 4 Abs. 3 Nr. 9
-  Nährstoffreiche Nasswiese gem. § 4 Abs. 2 Nr. 10
-  Kleingewässer gem. § 4 Abs. 8
-  Gewässerunterhaltung ohne Anzeigepflicht freigestellt gem. § 4 Abs. 2 Nr. 7a)

--- Landkreisgrenze

LANDKREIS CELLE

Anlage 2 - Karte zur Verordnung vom 26.02.2019 über das Naturschutzgebiet "Brand" NSG-HA 105 / NSG-LÜ 140

Landkreis Celle
Der Landrat

Maßstab 1:5.000

gez. Wiswe

L.S.

0 20 40 80 120 160 200 Meter

Kartgrundlage AK5
Quelle: Auszug aus den Geobasisdaten der Niedersächsischen Vermessungs- und Katasterverwaltung

© 2017 LGLN

