



Anlage 2 zur Verordnung des Landkreises Harburg über das Naturschutzgebiet vom 27.03.2019

"Obere Wümmeniederung"

-  Grenze des Landkreises Harburg
-  NSG "Obere Wümmeniederung"















Winsen (Luhe), den 28.03.2019
Landkreis Harburg
Der Landrat

Rainer Rempe

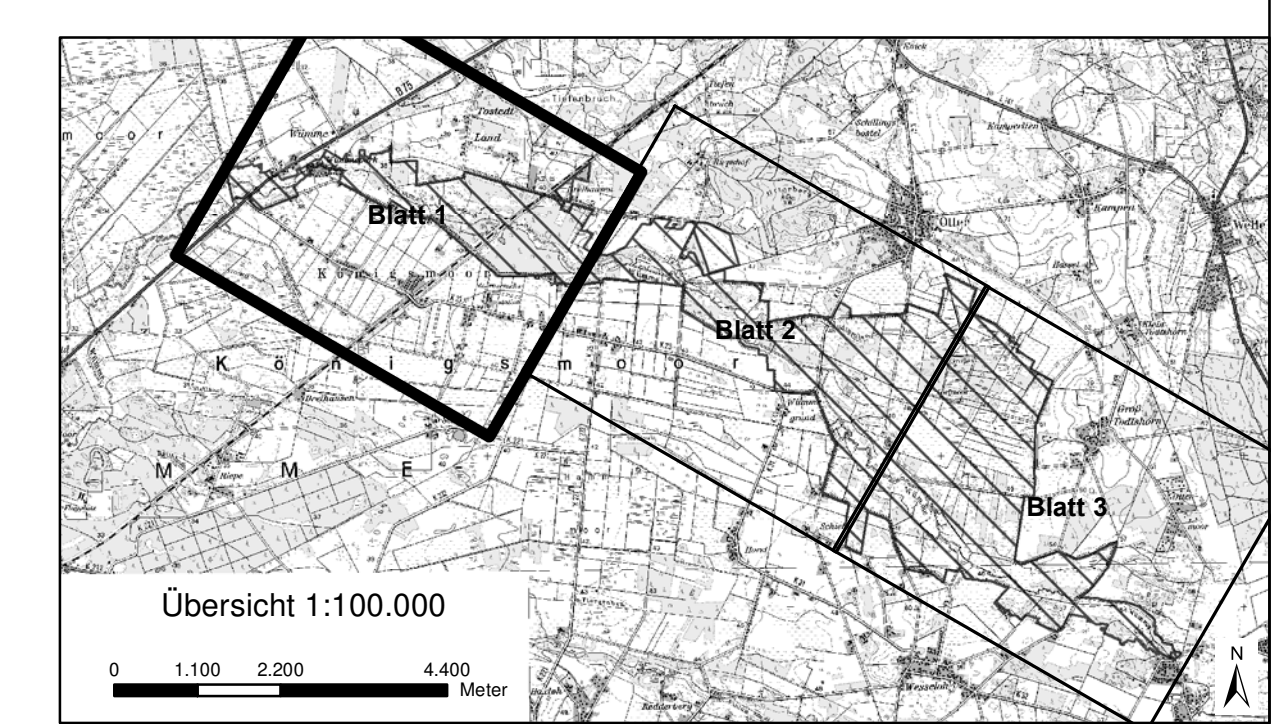
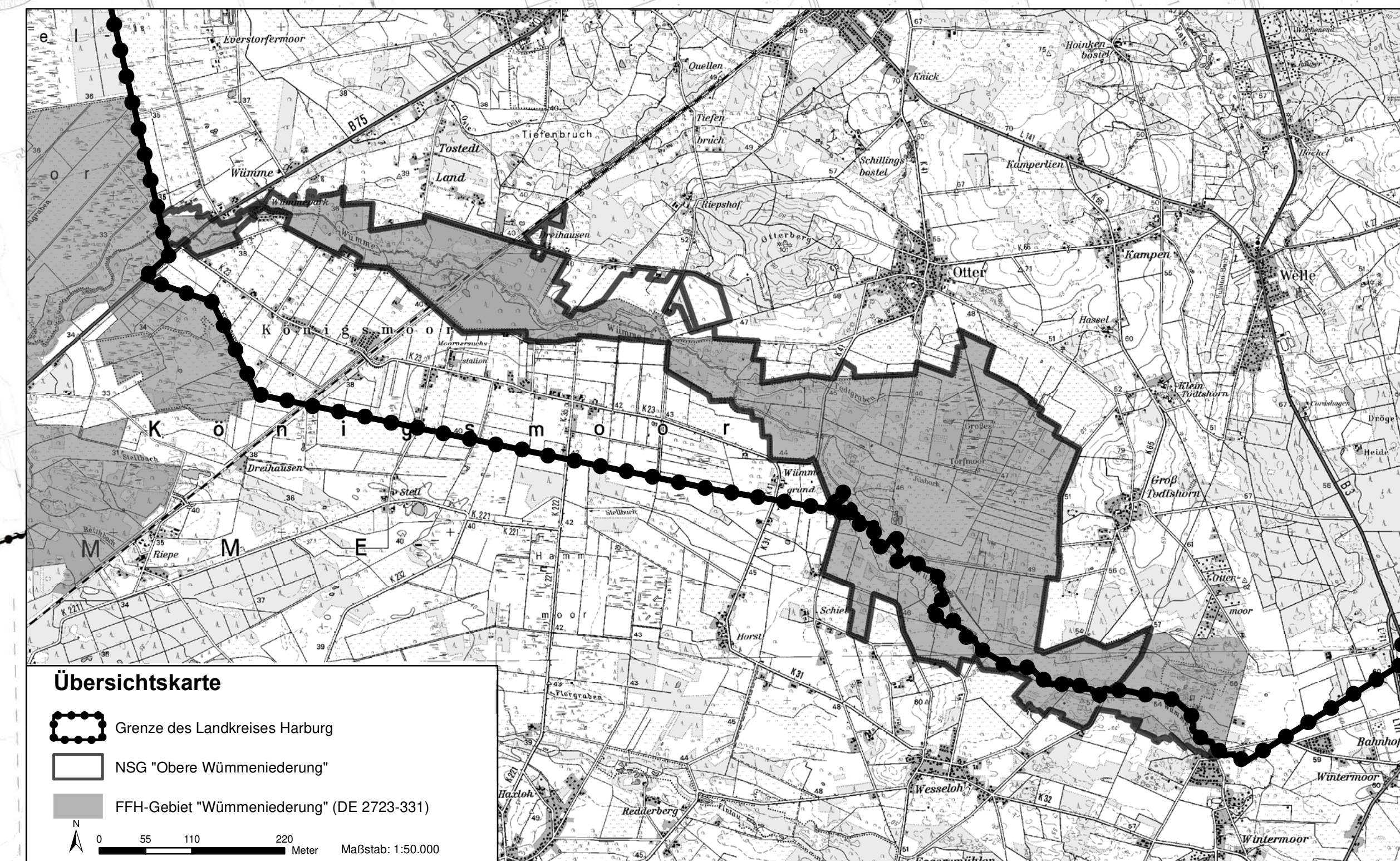
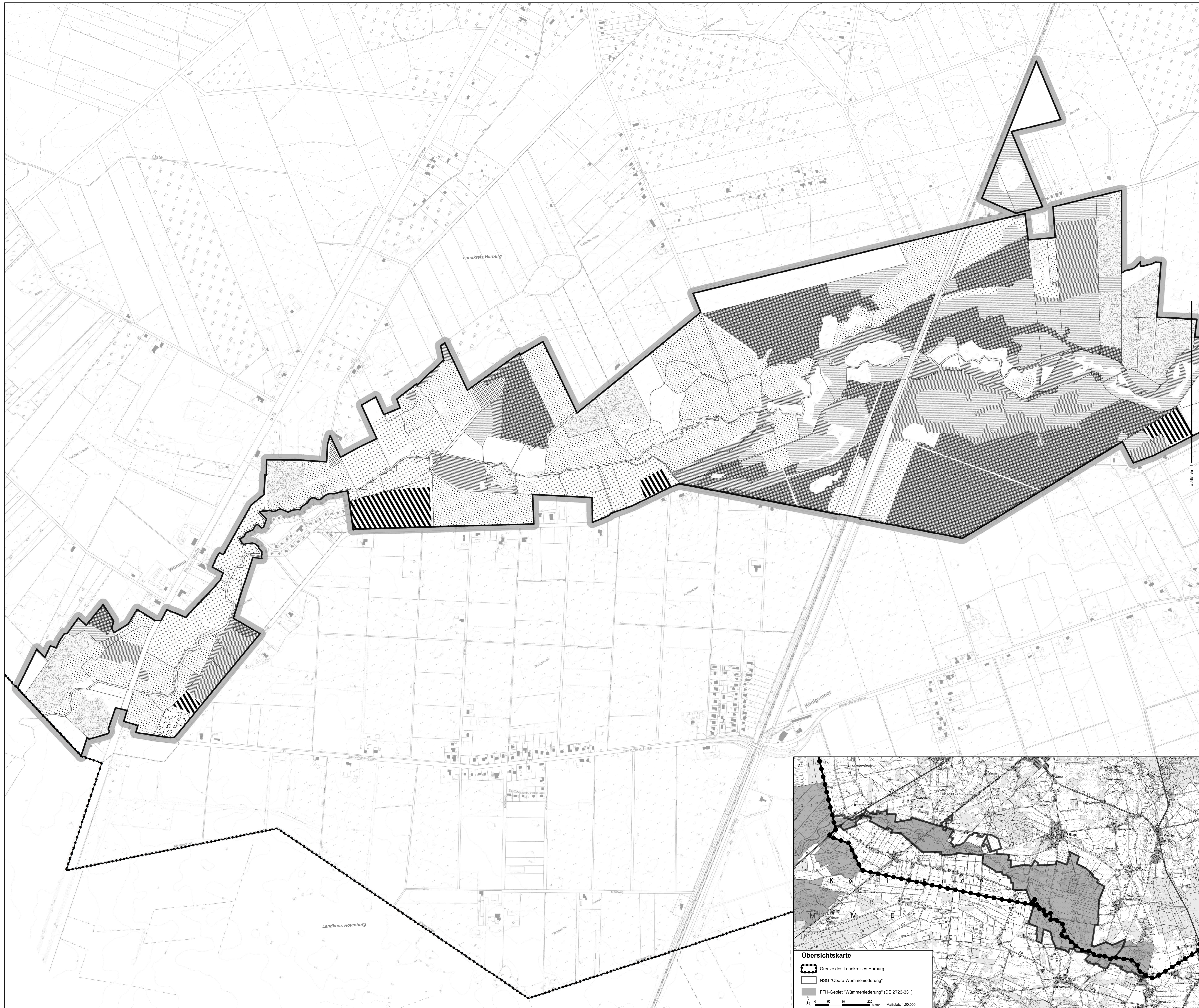
Kartengrundlage: Topographische Karte 1 : 50.000 (TK50)
0 500 1.000 2.000 Meter
Maßstab: 1:50.000




Anlage 1
der Verordnung des Landkreises Harburg über das
Naturschutzgebiet „Obere Wümmeniederung“

-  Grenze des Landkreises Harburg
-  Grenze des Naturschutzgebiets
-  Ackerflächen A gem. § 4 (3) Nr. 1 NSG-VO
-  Grünlandflächen A gem. § 4 (3) Nr. 2 NSG-VO
-  Grünlandflächen B gem. § 4 (3) Nr. 3 NSG-VO
-  Grünlandflächen C gem. § 4 (3) Nr. 4 NSG-VO
-  Grünlandflächen D gem. § 4 (3) Nr. 5 NSG-VO
-  Grünlandflächen E gem. § 4 (3) Nr. 6 NSG-VO
-  Grünlandflächen F gem. § 4 (3) Nr. 7 NSG-VO
-  Waldflächen A gem. § 4 (4) Nr. 2 NSG-VO
-  Waldflächen B gem. § 4 (4) Nr. 3 NSG-VO
-  Waldflächen C gem. § 4 (4) Nr. 4 NSG-VO
-  Waldflächen D gem. § 4 (4) Nr. 5 NSG-VO
-  Waldflächen E gem. § 4 (4) Nr. 6 NSG-VO

Die Schraffuren in der Karte weichen bezüglich ihrer Ausrichtung von denen in der Legende ab. Die Karte ist unter Berücksichtigung des Nord-Pfeils zu lesen.




 Maßgebliche Karte zur Verordnung des Landkreises Harburg
 über das Naturschutzgebiet vom 27.03.2019
„Obere Wümmeniederung“
 Winsen (Luhe), den 28.03.2019
 Landkreis Harburg
 Der Landrat
 Rainer Rempe

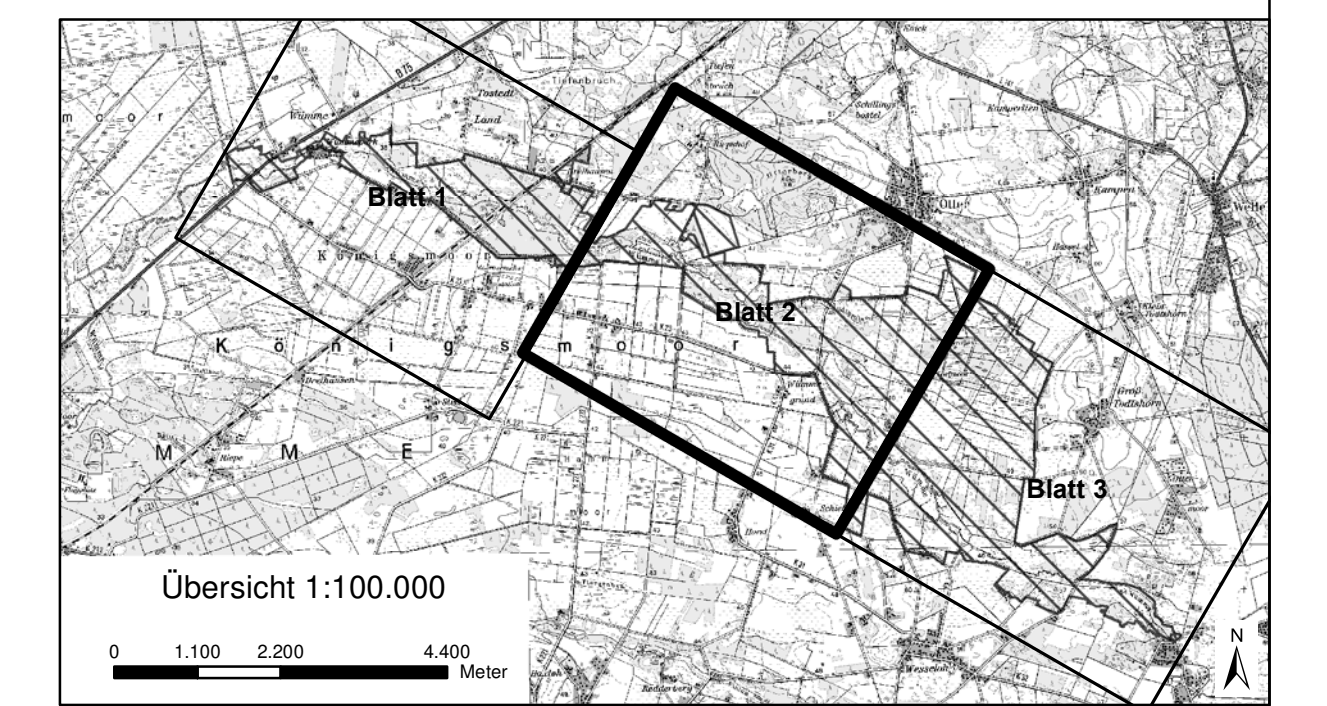
Kartenzugrunde: Amtliche Karte 1:5.000 (AKS) Maßstab: 1:5.000
 Blatt 1 von 3
LEB/N Auszug aus den Geobasisdaten der Niedersächsischen Vermessungs- und Katasterverwaltung © 2016



Anlage 1
der Verordnung des Landkreises Harburg über das
Naturschutzgebiet „Obere Wümmeniederung“

- Grenze des Landkreises Harburg
- Grenze des Naturschutzgebiets
- Ackerflächen A gem. § 4 (3) Nr. 1 NSG-VO
- Grünlandflächen A gem. § 4 (3) Nr. 2 NSG-VO
- Grünlandflächen B gem. § 4 (3) Nr. 3 NSG-VO
- Grünlandflächen C gem. § 4 (3) Nr. 4 NSG-VO
- Grünlandflächen D gem. § 4 (3) Nr. 5 NSG-VO
- Grünlandflächen E gem. § 4 (3) Nr. 6 NSG-VO
- Grünlandflächen F gem. § 4 (3) Nr. 7 NSG-VO
- Waldflächen A gem. § 4 (4) Nr. 1 NSG-VO
- Waldflächen B gem. § 4 (4) Nr. 2 NSG-VO
- Waldflächen C gem. § 4 (4) Nr. 3 NSG-VO
- Waldflächen D gem. § 4 (4) Nr. 4 NSG-VO
- Waldflächen E gem. § 4 (4) Nr. 5 NSG-VO
- Waldflächen F gem. § 4 (4) Nr. 6 NSG-VO

Die Schraffuren in der Karte weichen bezüglich ihrer Ausrichtung von denen in der Legende ab. Die Karte ist unter Berücksichtigung des Nord-Pfeils zu lesen.

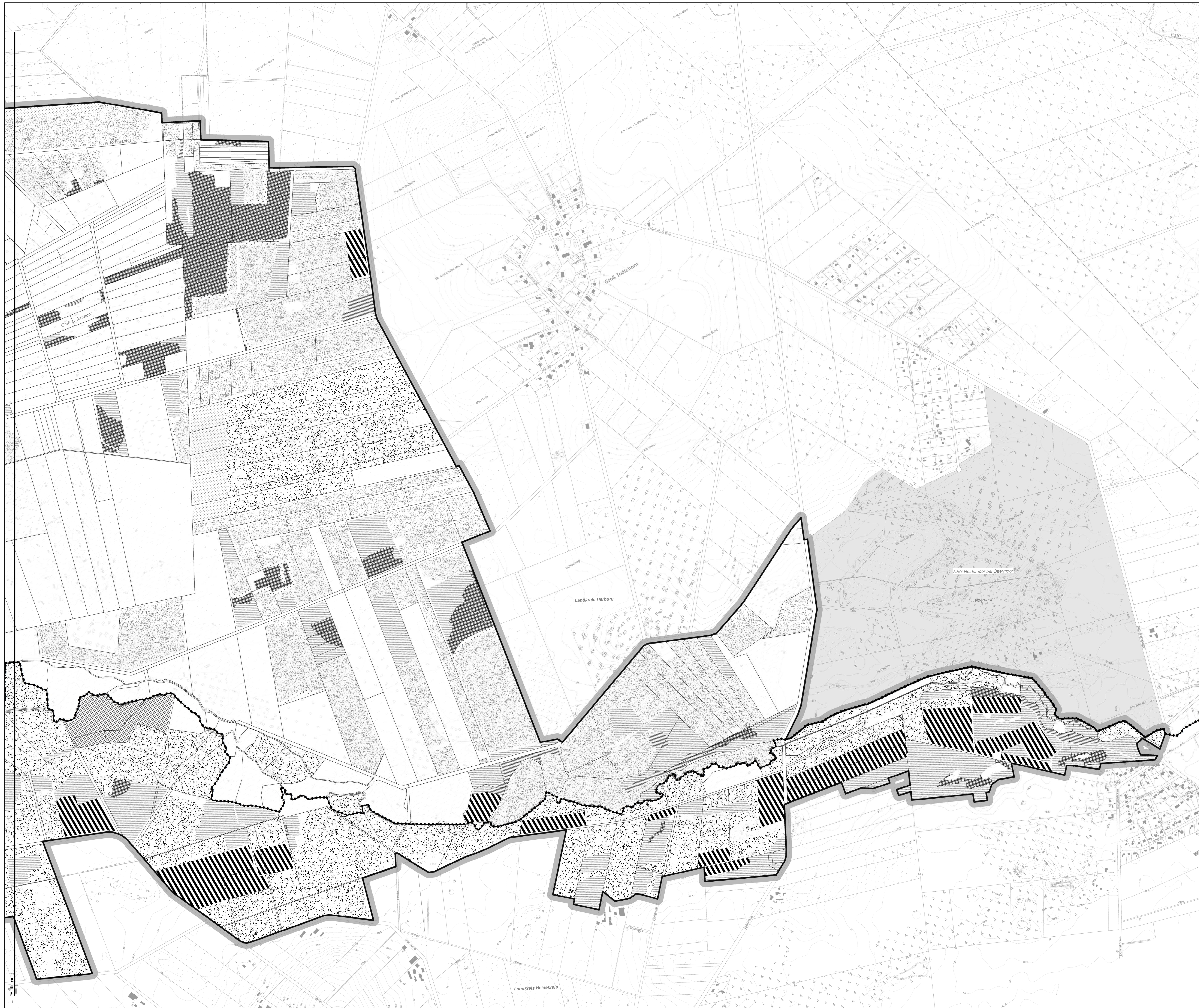


Maßgebliche Karte zur Verordnung des Landkreises Harburg
 über das Naturschutzgebiet vom 27.03.2019
"Obere Wümmeniederung"
 Winsen (Luhe), den 28.03.2019
 Landkreis Harburg
 Der Landrat















Rainer Rempe

Kartengrundlage: Amtliche Karte 1:5.000 (AKS) Maßstab: 1:5.000
 Blatt 2 von 3

LUB/N Auszug aus den Geobasisdaten der Niedersächsischen Vermessungs- und Katasterverwaltung © 2016




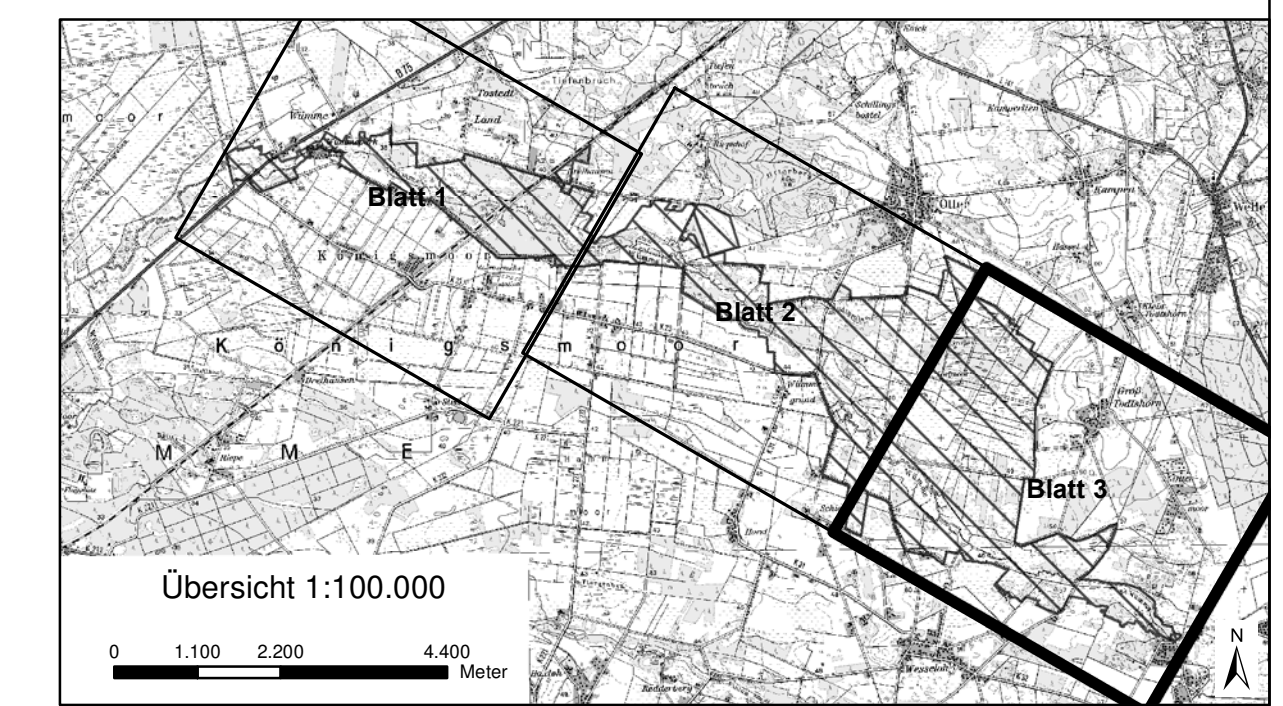
**Anlage 1
der Verordnung des Landkreises Harburg über das
Naturschutzgebiet „Obere Wümmeniederung“**


-  Grenze des Landkreises Harburg
-  Grenze des Naturschutzgebiets
-  Ackerflächen A gem. § 4 (3) Nr. 1 NSG-VO
-  Grünlandflächen A gem. § 4 (3) Nr. 2 NSG-VO
-  Grünlandflächen B gem. § 4 (3) Nr. 3 NSG-VO
-  Grünlandflächen C gem. § 4 (3) Nr. 4 NSG-VO
-  Grünlandflächen D gem. § 4 (3) Nr. 5 NSG-VO
-  Grünlandflächen E gem. § 4 (3) Nr. 6 NSG-VO
-  Grünlandflächen F gem. § 4 (3) Nr. 7 NSG-VO
-  Waldflächen A gem. § 4 (4) Nr. 2 NSG-VO
-  Waldflächen B gem. § 4 (4) Nr. 3 NSG-VO
-  Waldflächen C gem. § 4 (4) Nr. 4 NSG-VO
-  Waldflächen D gem. § 4 (4) Nr. 5 NSG-VO
-  Waldflächen E gem. § 4 (4) Nr. 6 NSG-VO

Die Schraffuren in der Karte weichen bezüglich ihrer Ausrichtung von denen in der Legende ab. Die Karte ist unter Berücksichtigung des Nord-Pfeils zu lesen.

Nachrichtlich

-  NSG "Heidemoor bei Ottermoor"




 Maßgebliche Karte zur Verordnung des Landkreises Harburg
 über das Naturschutzgebiet vom 27.03.2019
"Obere Wümmeniederung"
 Winsen (Luhe), den 28.03.2019
 Landkreis Harburg
 Der Landrat
 Rainer Rempe

Kartengrundlage: Amtliche Karte 1:5.000 (AKS) Maßstab: 1:5.000
 Blatt 3 von 3
LEBUN Auszug aus den Geobasisdaten der Niedersächsischen Vermessungs- und Katasterverwaltung © 2016