



Übersichtskarte
zur Verordnung
vom 06.12.2018
über das
Landschaftsschutzgebiet

**"Samerrott"
LSG NOH 10**

im Landkreis Grafschaft
Bentheim, Samtgemeinde
Schüttorf, Gemeinde Samern

-  Grenze des Landschaftsschutzgebietes
(Die Innenseite
kennzeichnet die
Grenze des
Landschaftsschutzgebietes.)
-  Fläche zur
Umsetzung der
Fauna-Flora-Habitat-
Richtlinie



Nordhorn, den 06.12.2018

Friedrich Kethorn
(Landrat)



Maßstab: 1:50.000 (Ausdruck A4)

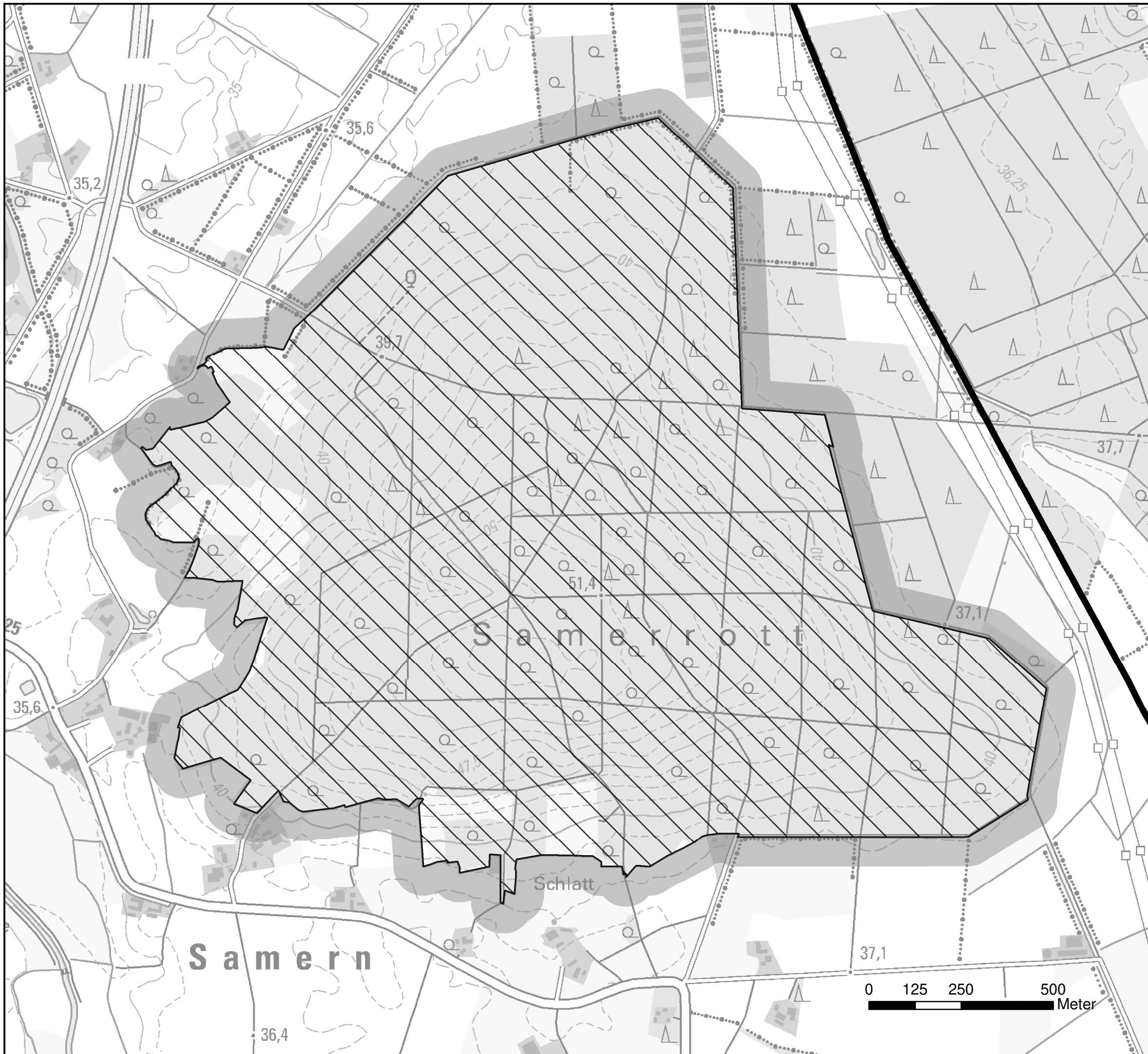
Quelle: Auszug aus den
Geobasisdaten der LGLN 2013
(DTK 50)





Maßgebliche Karte
zur Verordnung
vom 06.12.2018
über das
Landschaftsschutzgebiet

**"Samerrott"
LSG NOH 10**

im Landkreis Grafschaft
Bentheim, Samtgemeinde
Schüttorf, Gemeinde Samern



 Grenze des
Landschaftsschutzgebietes
(Die Innenseite kennzeichnet
die Grenze des
Landschaftsschutzgebietes.)

 Fläche zur
Umsetzung der
Fauna-Flora-Habitat-
Richtlinie

 Kreisgrenze



Nordhorn, den 06.12.2018

Friedrich Kethorn
(Landrat)



Maßstab: 1 : 10.000 (Ausdruck A3)

Quelle: Auszug aus den
Geobasisdaten der LGLN 2013
(DTK 25)

