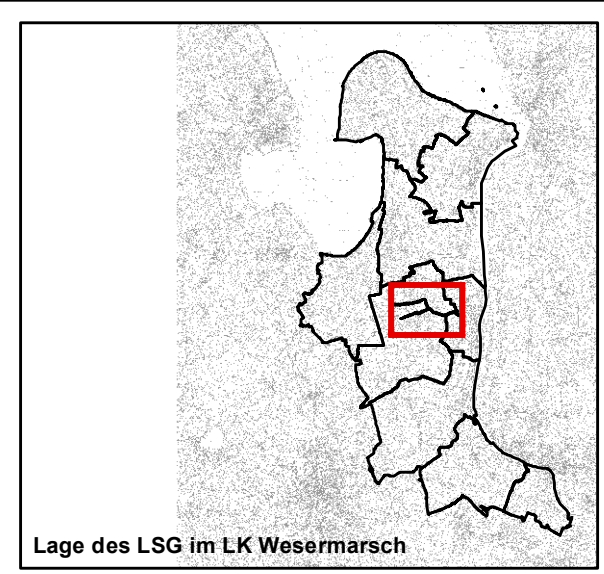


Anlage 1: Übersichtskarte zur Verordnung über das LSG "Dornebbe, Braker Sieltief und Colmarer Tief"

		<b>Landkreis Wesermarsch</b> Poggenburger Straße 15 26919 Brake Tel.: +49 4401/927-0 Fax: +49 4401/3471	
		<b>Bearbeiter:</b> Untere Naturschutzbehörde LK Wesermarsch	
<b>Datum:</b> 21.12.2018			
<b>1:20.000</b> 0 0,15 0,3 0,6 Kilometer		Quelle Geobasisdaten: © 2018 	



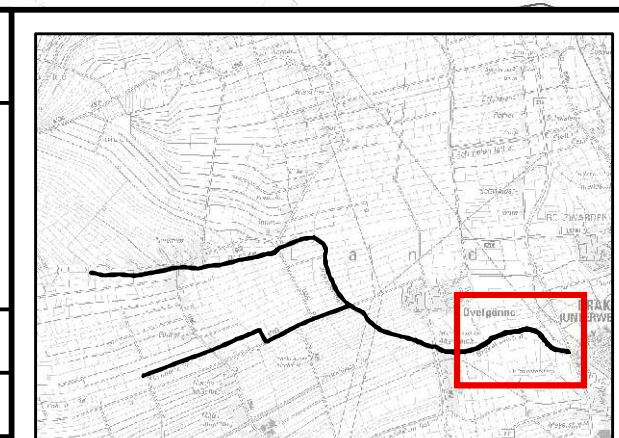
**Legende**

Geltungsbereich der Verordnung (Innenseite)



**Anlage 2: Detailkarte (Blatt 1) zur Verordnung über das LSG "Dornebbe, Braker Sieltief und Colmarer Tief"**

		<p><b>Landkreis Wesermarsch</b></p> <p>Poggenburger Straße 15 26919 Brake Tel.: +49 4401/927-0 Fax: +49 4401/3471</p>
		<p><b>Bearbeiter:</b> Untere Naturschutzbehörde LK Wesermarsch</p>
<p><b>Datum:</b> 21.12.2018</p>		



**Lage im Landschaftsschutzgebiet**

**1:5.000**

0 0.05 0.1 0.2  
Kilometer

Quelle Geobasisdaten:  
© 2018

**LGLN**  
Landesamt für Geoinformation  
und Landesvermessung Niedersachsen

**Legende**

- Geltungsbereich der Verordnung (Innenseite)
- FFH-Gebiet 208 "Dornebbe, Braker Sieltief und Colmarer Tief"

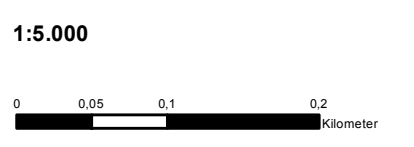


**Anlage 2: Detailkarte (Blatt 2) zur Verordnung über das LSG "Dornebbe, Braker Sieltief und Colmarer Tief"**

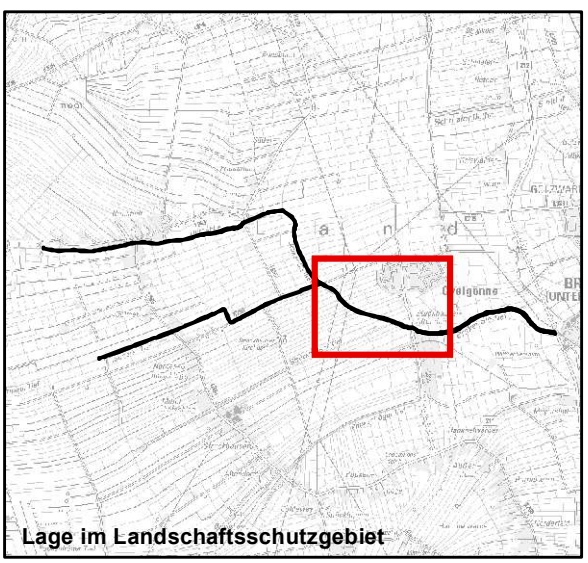


**Landkreis Wesermarsch**  
 Poggenburger Straße 15  
 26919 Brake  
 Tel.: +49 4401/927-0  
 Fax: +49 4401/3471

**Bearbeiter:** Untere Naturschutzbehörde LK Wesermarsch  
**Datum:** 21.12.2018



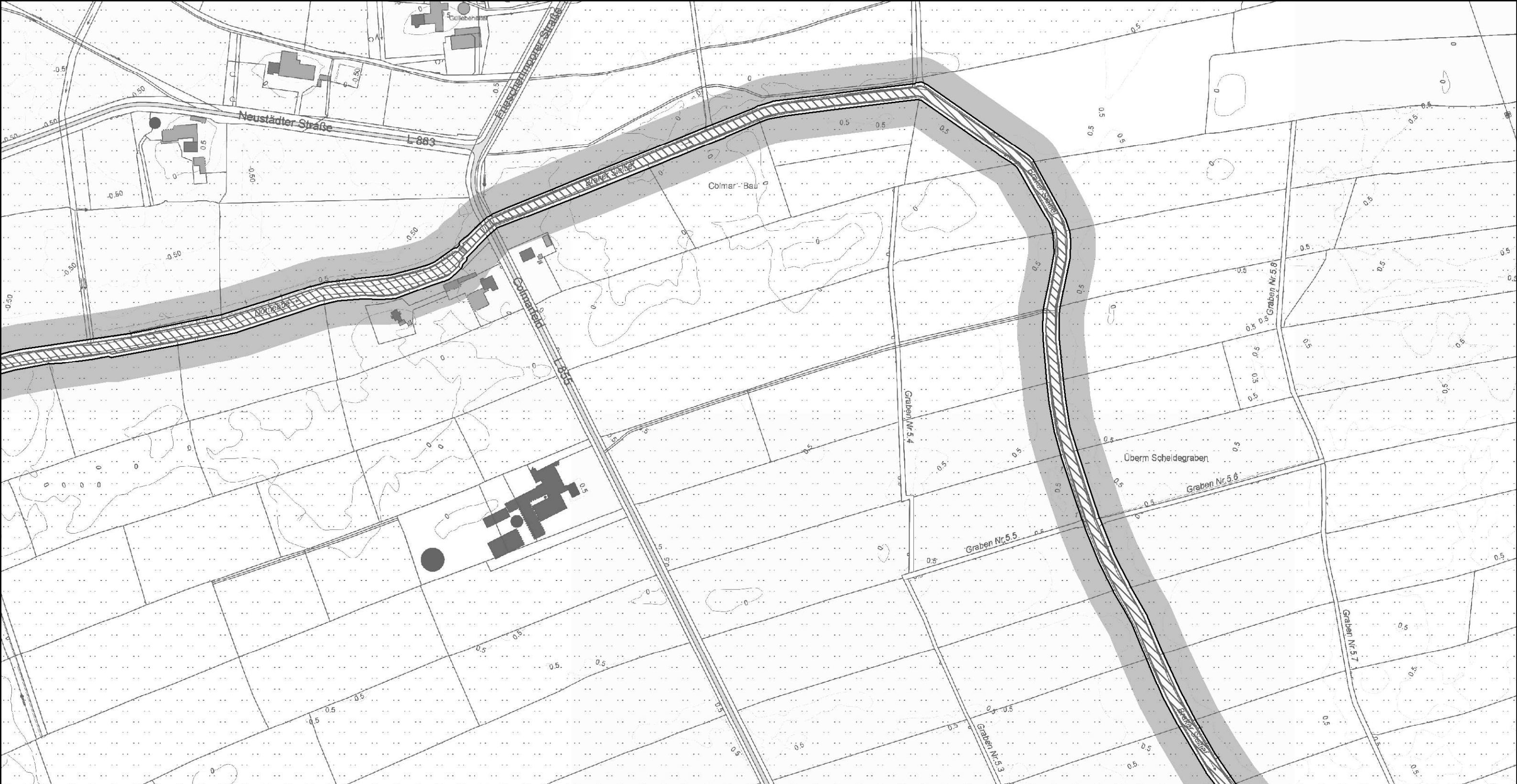
Quelle Geobasisdaten:  
 © 2018  
**LGLN**  
 Landesamt für Geoinformation  
 und Landesvermessung Niedersachsen



Lage im Landschaftsschutzgebiet

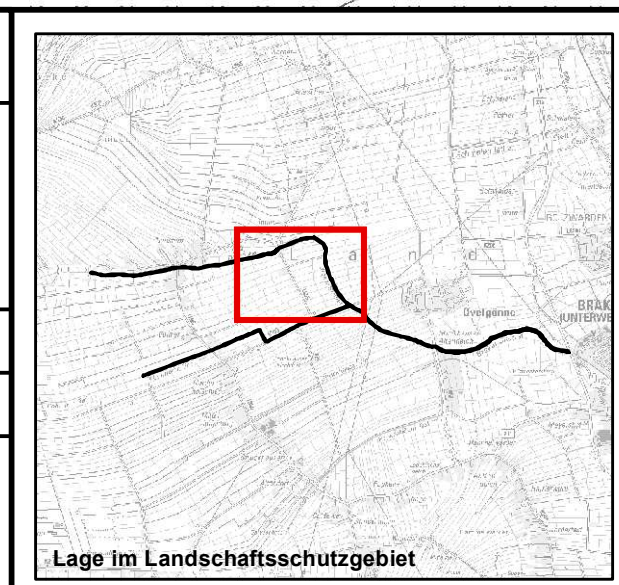
**Legende**

- Geltungsbereich der Verordnung (Innenseite)
- FFH-Gebiet 208 "Dornebbe, Braker Sieltief und Colmarer Tief"



**Anlage 2: Detailkarte (Blatt 3) zur Verordnung über das LSG "Dornebbe, Braker Sieltief und Colmarer Tief"**

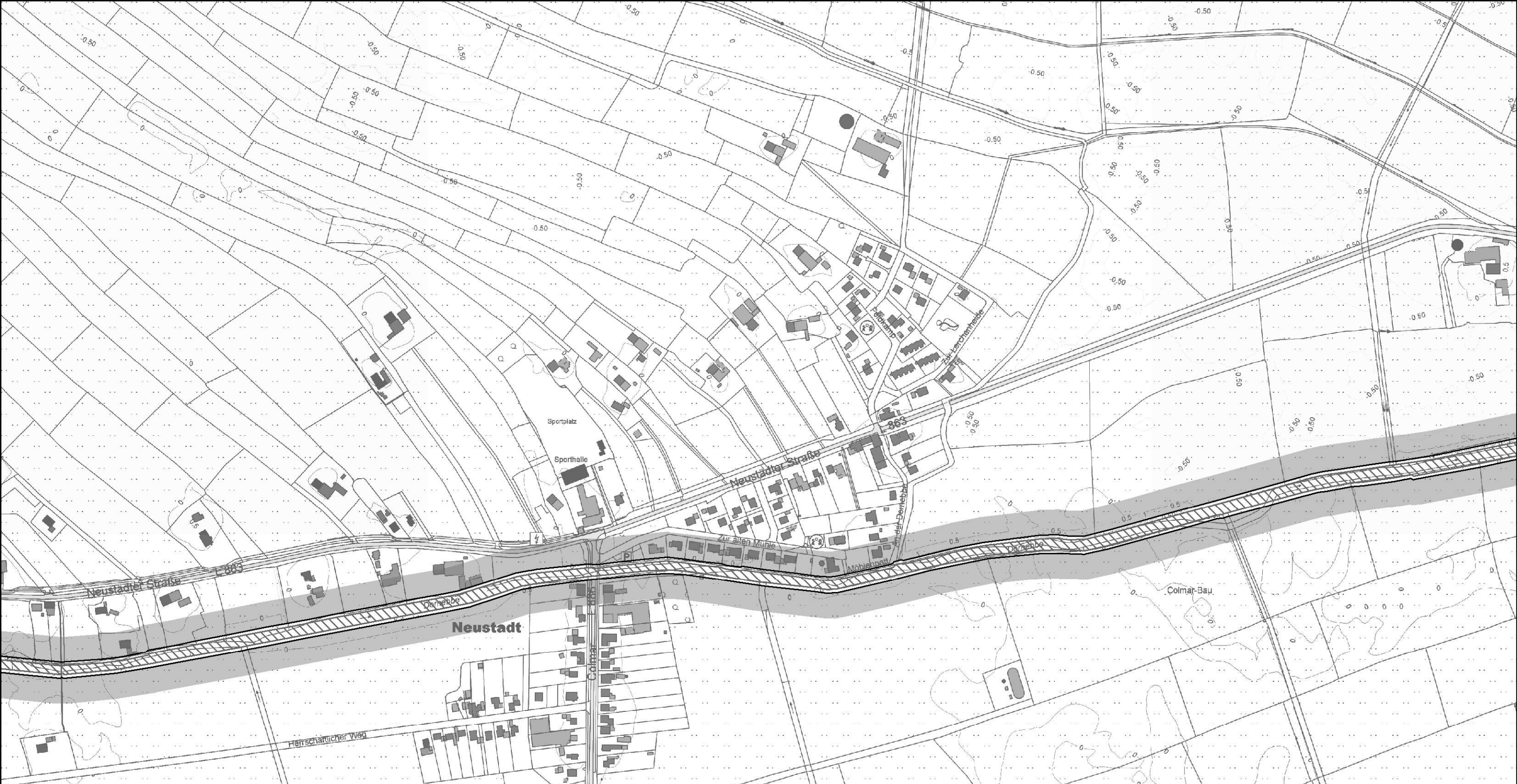
		<p><b>Landkreis Wesermarsch</b></p> <p>Poggenburger Straße 15 26919 Brake Tel.: +49 4401/927-0 Fax: +49 4401/3471</p>
		<p><b>Bearbeiter:</b> Untere Naturschutzbehörde LK Wesermarsch</p>
<p><b>Datum:</b> 21.12.2018</p>		



<p><b>1:5.000</b></p>	<p>Quelle Geobasisdaten: © 2018</p>
-----------------------	---

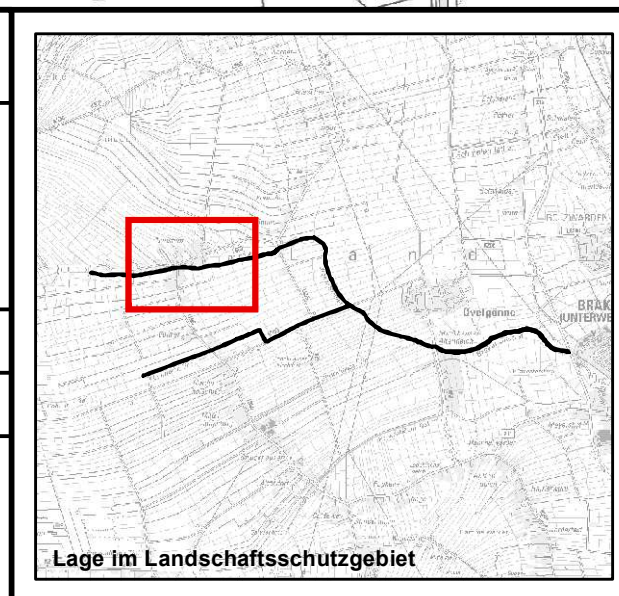
**Legende**

- Geltungsbereich der Verordnung (Innenseite)
- FFH-Gebiet 208 "Dornebbe, Braker Sieltief und Colmarer Tief"



Anlage 2: Detailkarte (Blatt 4) zur Verordnung über das LSG "Dornebbe, Braker Sieltief und Colmarer Tief"

		<b>Landkreis Wesermarsch</b> Poggenburger Straße 15 26919 Brake Tel.: +49 4401/927-0 Fax: +49 4401/3471	
		<b>Bearbeiter:</b> Untere Naturschutzbehörde LK Wesermarsch	<b>Datum:</b> 21.12.2018
<b>1:5.000</b> 		Quelle Geobasisdaten: © 2018 	



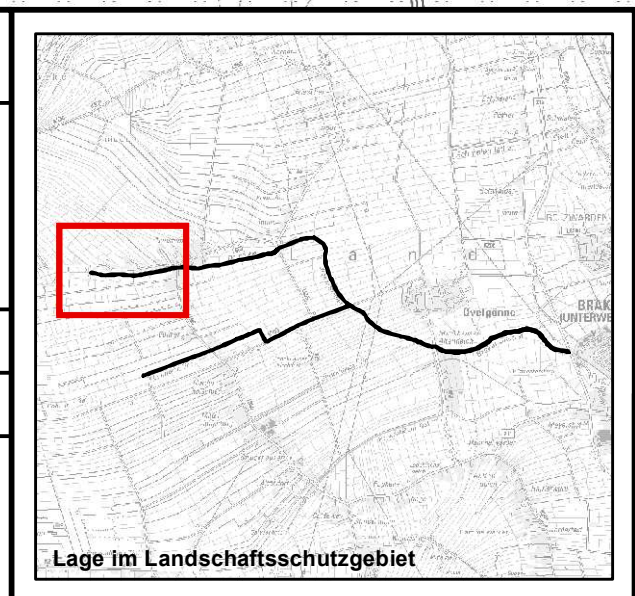
**Legende**

- Geltungsbereich der Verordnung (Innenseite)
- FFH-Gebiet 208 "Dornebbe, Braker Sieltief und Colmarer Tief"



**Anlage 2: Detailkarte (Blatt 5) zur Verordnung über das LSG "Dornebbe, Braker Sieltief und Colmarer Tief"**

		<p><b>Landkreis Wesermarsch</b></p> <p>Poggenburger Straße 15 26919 Brake Tel.: +49 4401/927-0 Fax: +49 4401/3471</p>
		<p><b>Bearbeiter:</b> Untere Naturschutzbehörde LK Wesermarsch</p>
<p><b>Datum:</b> 21.12.2018</p>		
<p><b>1:5.000</b></p>	<p>Quelle Geobasisdaten: © 2018</p>	



**Legende**

- Geltungsbereich der Verordnung (Innenseite)
- FFH-Gebiet 208 "Dornebbe, Braker Sieltief und Colmarer Tief"



**Anlage 2: Detailkarte (Blatt 6) zur Verordnung über das LSG "Dornebbe, Braker Sieltief und Colmarer Tief"**

		<p><b>Landkreis Wesermarsch</b></p> <p>Poggenburger Straße 15 26919 Brake Tel.: +49 4401/927-0 Fax: +49 4401/3471</p>
		<p><b>Bearbeiter:</b> Untere Naturschutzbehörde LK Wesermarsch</p>

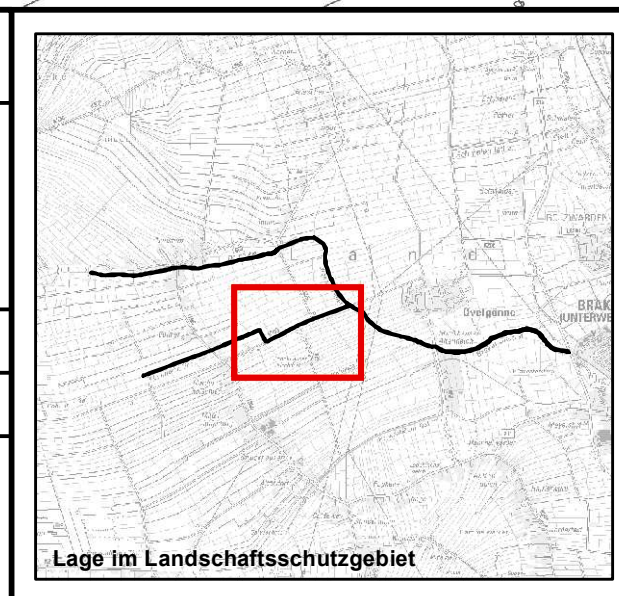
<p><b>Datum:</b> 21.12.2018</p>
---------------------------------

**1:5.000**

0 0.05 0.1 0.2  
Kilometer

Quelle Geobasisdaten:  
© 2018

**LGLN**  
Landesamt für Geoinformation  
und Landesvermessung Niedersachsen



**Legende**

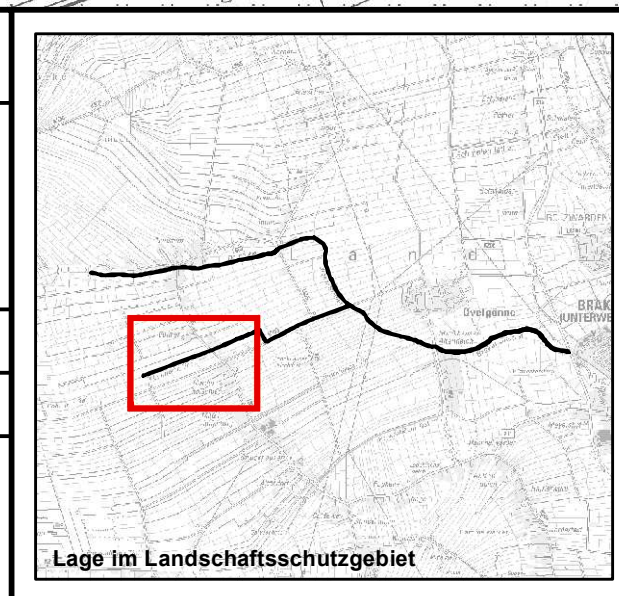
- Geltungsbereich der Verordnung (Innenseite)
- FFH-Gebiet 208 "Dornebbe, Braker Sieltief und Colmarer Tief"





Anlage 2: Detailkarte (Blatt 7) zur Verordnung über das LSG "Dornebbe, Braker Sieltief und Colmarer Tief"

		<b>Landkreis Wesermarsch</b> Poggenburger Straße 15 26919 Brake Tel.: +49 4401/927-0 Fax: +49 4401/3471
		Bearbeiter: Untere Naturschutzbehörde LK Wesermarsch Datum: 21.12.2018
1:5.000 		Quelle Geobasisdaten: © 2018 



**Legende**

- Geltungsbereich der Verordnung (Innenseite)
- FFH-Gebiet 208 "Dornebbe, Braker Sieltief und Colmarer Tief"

