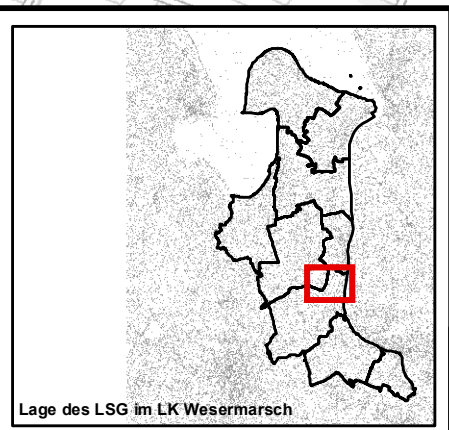





Anlage 1: Übersichtskarte zur Verordnung über das LSG "Teichfledermausgewässer bei Oberhammelwarden und Lienen"

		Landkreis Wesermarsch Poggenburger Straße 15 26919 Brake Tel.: +49 4401/927-0 Fax: +49 4401/3471
		Bearbeiter: Untere Naturschutzbehörde LK Wesermarsch
Datum: 21.12.2018		



1:25.000 	Quelle Geobasisdaten: © 2018 
---	--

Legende

 Geltungsbereich der Verordnung (Innenseite)



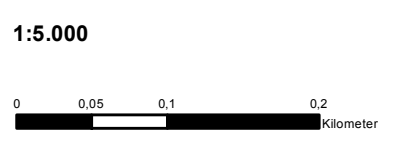
DIE WESER

Anlage 2: Detailkarte (Blatt 1) zur Verordnung über das LSG "Teichfledermausgewässer bei Oberhammelwarden und Lienen"

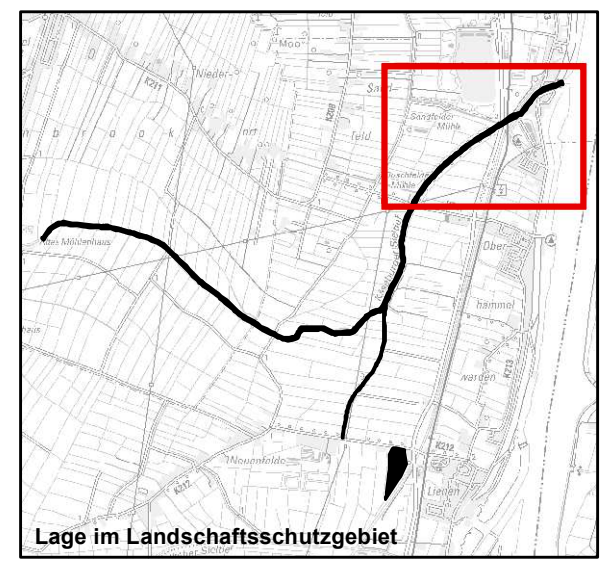


Landkreis Wesermarsch
 Poggenburger Straße 15
 26919 Brake
 Tel.: +49 4401/927-0
 Fax: +49 4401/3471

Bearbeiter: Untere Naturschutzbehörde LK Wesermarsch
Datum: 21.12.2018



Quelle Geobasisdaten:
 © 2018
LGLN
 Landesamt für Geoinformation
 und Landesvermessung Niedersachsen



Lage im Landschaftsschutzgebiet

Legende

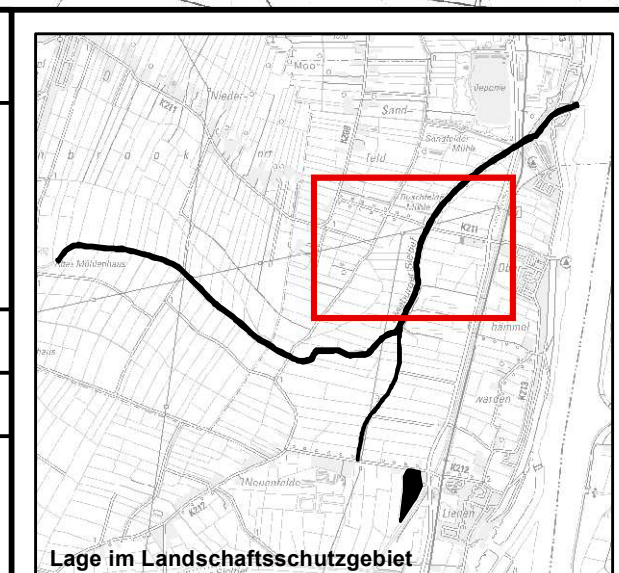
- Geltungsbereich der Verordnung (Innenseite)
- FFH-Gebiet 187 "Teichfledermausgewässer im Raum Bremerhaven/ Bremen"



Anlage 2: Detailkarte (Blatt 2) zur Verordnung über das LSG "Teichfledermausgewässer bei Oberhammelwarden und Lienen"

		<p>Landkreis Wesermarsch</p> <p>Poggenburger Straße 15 26919 Brake Tel.: +49 4401/927-0 Fax: +49 4401/3471</p>
		<p>Bearbeiter: Untere Naturschutzbehörde LK Wesermarsch</p>
<p>Datum: 21.12.2018</p>		

<p>1:5.000</p>	<p>Quelle Geobasisdaten: © 2018</p>
-----------------------	---



Legende

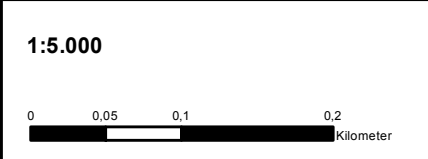
- Geltungsbereich der Verordnung (Innenseite)
- FFH-Gebiet 187 "Teichfledermausgewässer im Raum Bremerhaven/ Bremen"



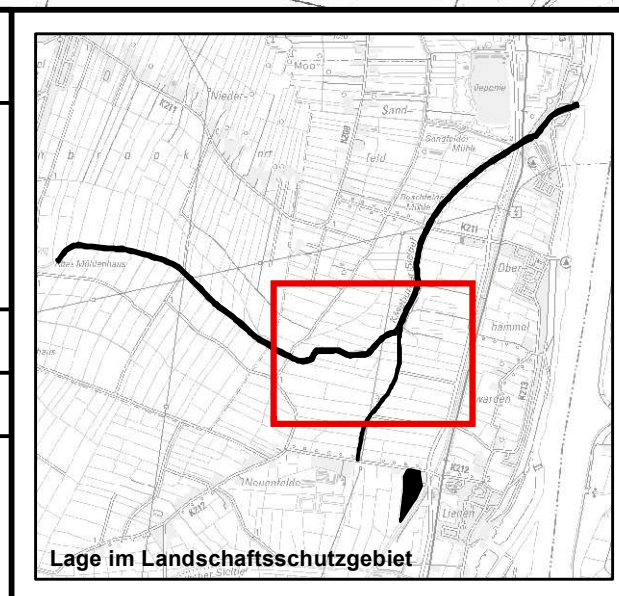
Anlage 2: Detailkarte (Blatt 3) zur Verordnung über das LSG "Teichfledermausgewässer bei Oberhammelwarden und Lienen"

		<p>Landkreis Wesermarsch</p> <p>Poggenburger Straße 15 26919 Brake Tel.: +49 4401/927-0 Fax: +49 4401/3471</p>
		<p>Bearbeiter: Untere Naturschutzbehörde LK Wesermarsch</p>

Datum:	21.12.2018
---------------	------------



Quelle Geobasisdaten:
© 2018



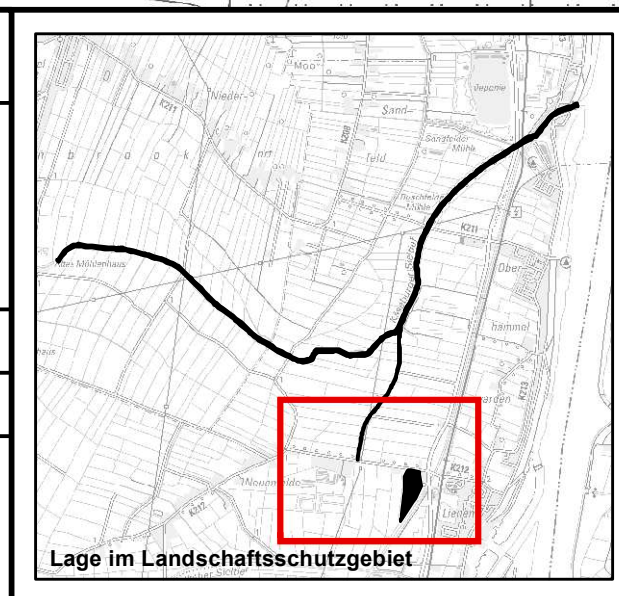
Legende

- Geltungsbereich der Verordnung (Innenseite)
- FFH-Gebiet 187 "Teichfledermausgewässer im Raum Bremerhaven/ Bremen"



Anlage 2: Detailkarte (Blatt 4) zur Verordnung über das LSG "Teichfledermausgewässer bei Oberhammelwarden und Lienen"

		<p>Landkreis Wesermarsch</p> <p>Poggenburger Straße 15 26919 Brake Tel.: +49 4401/927-0 Fax: +49 4401/3471</p>
		<p>Bearbeiter: Untere Naturschutzbehörde LK Wesermarsch</p>
<p>Datum: 21.12.2018</p>		



<p>1:5.000</p>	<p>Quelle Geobasisdaten: © 2018</p>
-----------------------	---

Legende

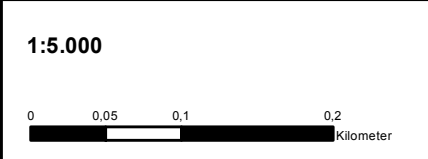
- Geltungsbereich der Verordnung (Innenseite)
- FFH-Gebiet 187 "Teichfledermausgewässer im Raum Bremerhaven/ Bremen"



Anlage 2: Detailkarte (Blatt 5) zur Verordnung über das LSG "Teichfledermausgewässer bei Oberhammelwarden und Lienen"

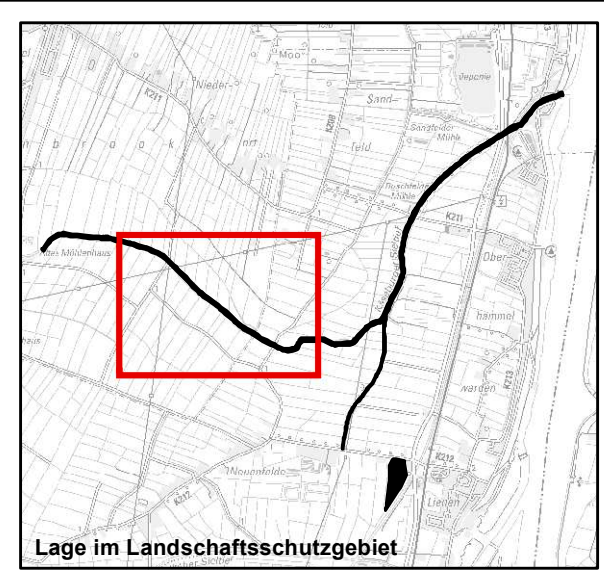
		<p>Landkreis Wesermarsch</p>
		<p>Poggenburger Straße 15 26919 Brake Tel.: +49 4401/927-0 Fax: +49 4401/3471</p>

Bearbeiter:	Untere Naturschutzbehörde LK Wesermarsch
Datum:	21.12.2018



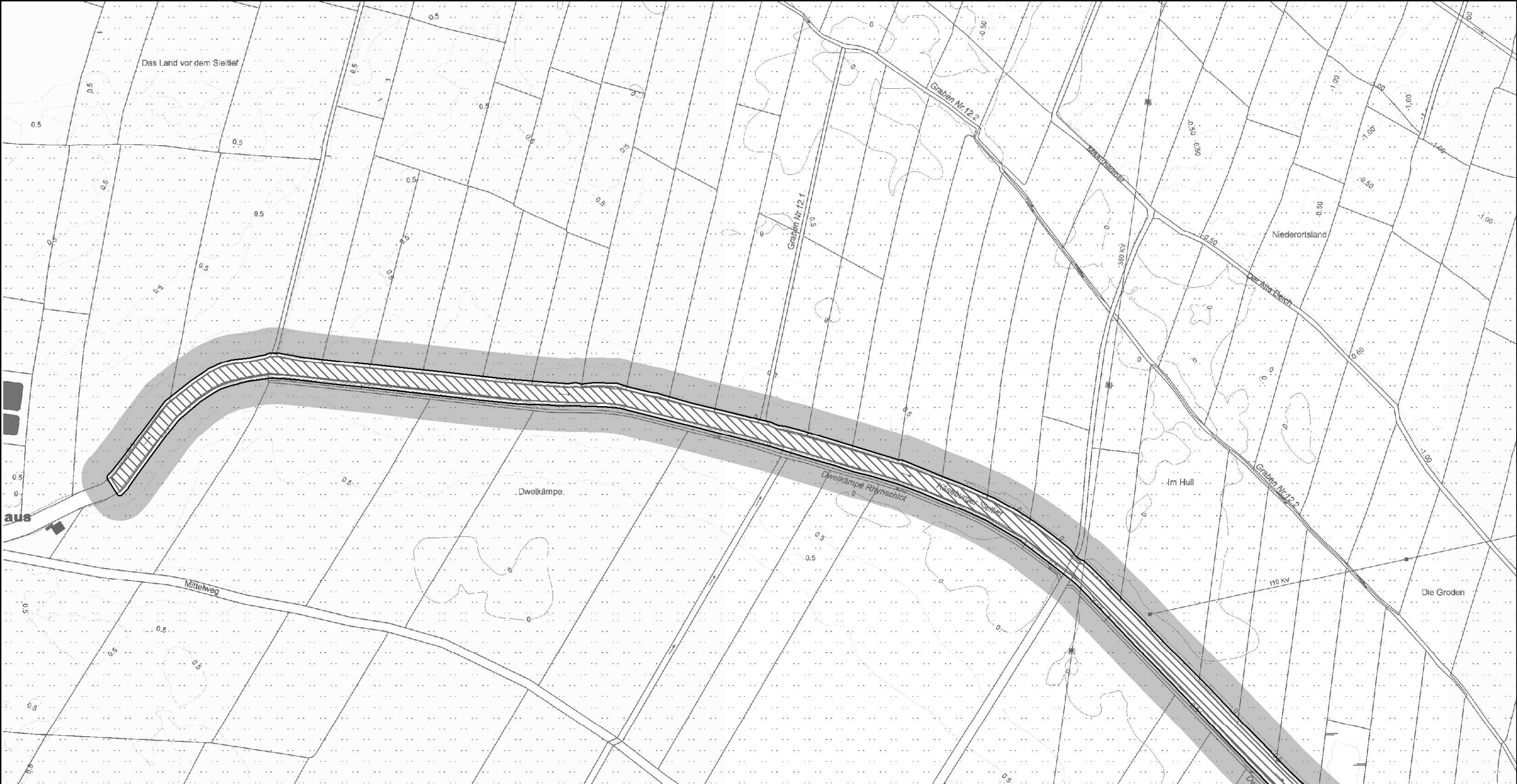
Quelle Geobasisdaten:
© 2018

Landesamt für Geoinformation
und Landesvermessung Niedersachsen



Legende

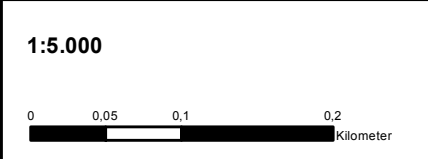
- Geltungsbereich der Verordnung (Innenseite)
- FFH-Gebiet 187 "Teichfledermausgewässer im Raum Bremerhaven/ Bremen"



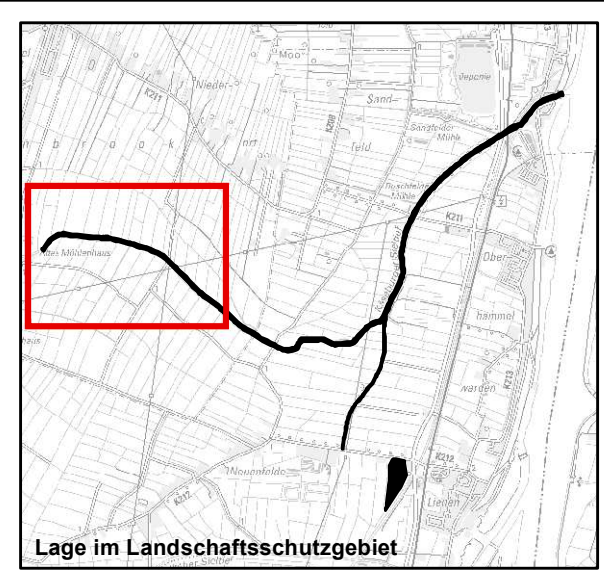
Anlage 2: Detailkarte (Blatt 6) zur Verordnung über das LSG "Teichfledermausgewässer bei Oberhammelwarden und Lienen"

		<p>Landkreis Wesermarsch</p> <p>Poggenburger Straße 15 26919 Brake Tel.: +49 4401/927-0 Fax: +49 4401/3471</p>
		<p>Bearbeiter: Untere Naturschutzbehörde LK Wesermarsch</p>

Datum:	21.12.2018
---------------	------------



Quelle Geobasisdaten:
© 2018



Legende

- Geltungsbereich der Verordnung (Innenseite)
- FFH-Gebiet 187 "Teichfledermausgewässer im Raum Bremerhaven/ Bremen"