






Übersichtskarte

Legende


-  LSG-Grenze
-  FFH-Gebiet 382 Umsetzungsfläche § 1 Abs. 3 der VO
-  Vogelschutzgebiet V44 Hildesheimer Wald (nachrichtlich)

Übersichtsplan

Landkreis Hildesheim, den 17.12.2018
 Der Landrat
 gez. Levonen

Landschaftsschutzgebiet "Beuster und Kalte Beuster" LSG HI 072

Erstellt durch:
 Landkreis Hildesheim - Amt 208
 - Umweltamt - Naturschutzbehörde

Quelle: Kartengrundlage AK5: Auszug aus den Geobasisdaten
 der Nds. Vermessungs- und Katasterverwaltung © 
 Fachdaten - Landkreis Hildesheim ©

Stand:
 08/2018

Maßstab:
 1:25.000





**Landschaftsschutzgebiet
"Beuster und Kalte Beuster" LSG HI 072** Blatt 1

Gemeinden Diekholzen und Sibbesse,
Stadt Bad Salzdetfurth

Landkreis Hildesheim, den 17.12.2018

Landkreis Hildesheim
Der Landrat
gez. Levenon

Amt 208 - Umweltamt
Naturschutzbehörde 08/2018

Legende

- LSG Grenze
- FFH-Gebiet 382 Umsetzungsfläche nach § 1 Abs. 3
- Wald nach § 6 Abs. 2 Nr. 2. der VO
- Wald nach § 6 Abs. 2 Nr. 3. der VO
- Dauergrünland

Meter
0 250 100 150 200 250 300 350 400 450

Kartogrundlage AK5 M 1:5.000
Quelle: Auszug aus den Geobasisdaten der Nds. Vermessungs- und
Katasterverwaltung © 2018






Fachdaten: Landkreis Hildesheim ©

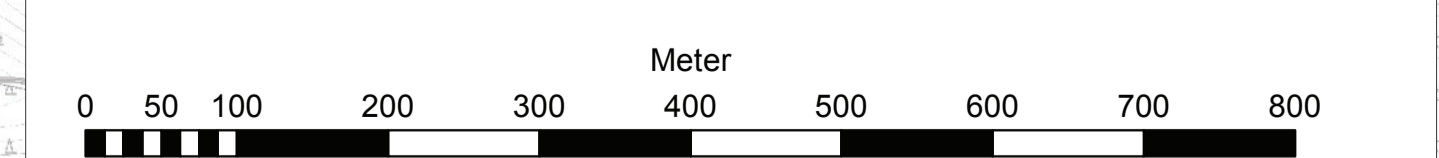


**Landschaftsschutzgebiet
"Beuster und Kalte Beuster" LSG HI 072** Blatt 2

Gemeinden Diekholzen und Sibbesse,
Stadt Bad Salzdetfurth
Landkreis Hildesheim, den 17.12.2018
Landkreis Hildesheim
Der Landrat
gez. Levensen

Amt 208 - Umweltamt
Naturschutzbehörde 08/2018

- Legende**
-  LSG Grenze
 -  FFH-Gebiet 382 Umsetzungsfläche nach § 1 Abs. 3 der VO
 -  Wald nach § 6 Abs. 2 Nr. 2. der VO
 -  Wald nach § 6 Abs. 2 Nr. 3. der VO
 -  Dauergrünland



Kartogrundlage AKS M 1:5.000
Quelle: Auszug aus den Geobasisdaten der Nds. Vermessungs- und Katasterverwaltung © 2018
Fachdaten: Landkreis Hildesheim ©