

**Übersichtskarte** zur Verordnung über das Landschaftsschutzgebiet "Hameltal" in der Stadt Bad Münde am Deister und im Flecken Cöppenbrügge, Landkreis Hameln-Pyrmont, vom 18.12.2018

**Legende:**



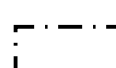
Schutzgebietsgrenze  
Teilflächen L(1) und L(2)



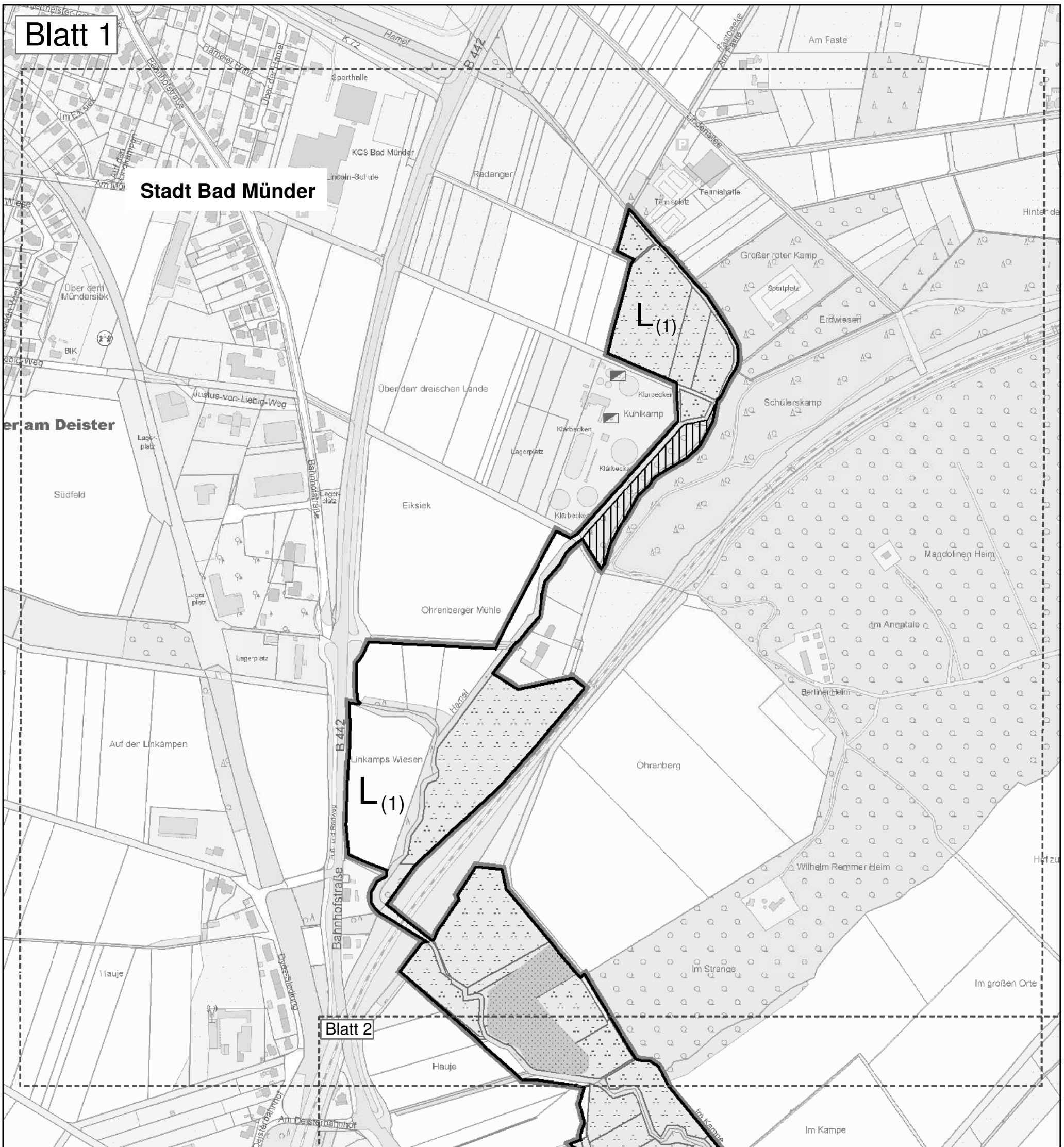
Fläche zur Umsetzung der Flora-Fauna-Habitat-Richtlinie für das Gebiet DE 3822-331 "Hamel und Nebenbäche" (FFH 375)




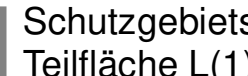



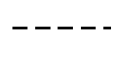

Blattschnitte der Detailkarten 1 bis 14 im Maßstab 1:5.000

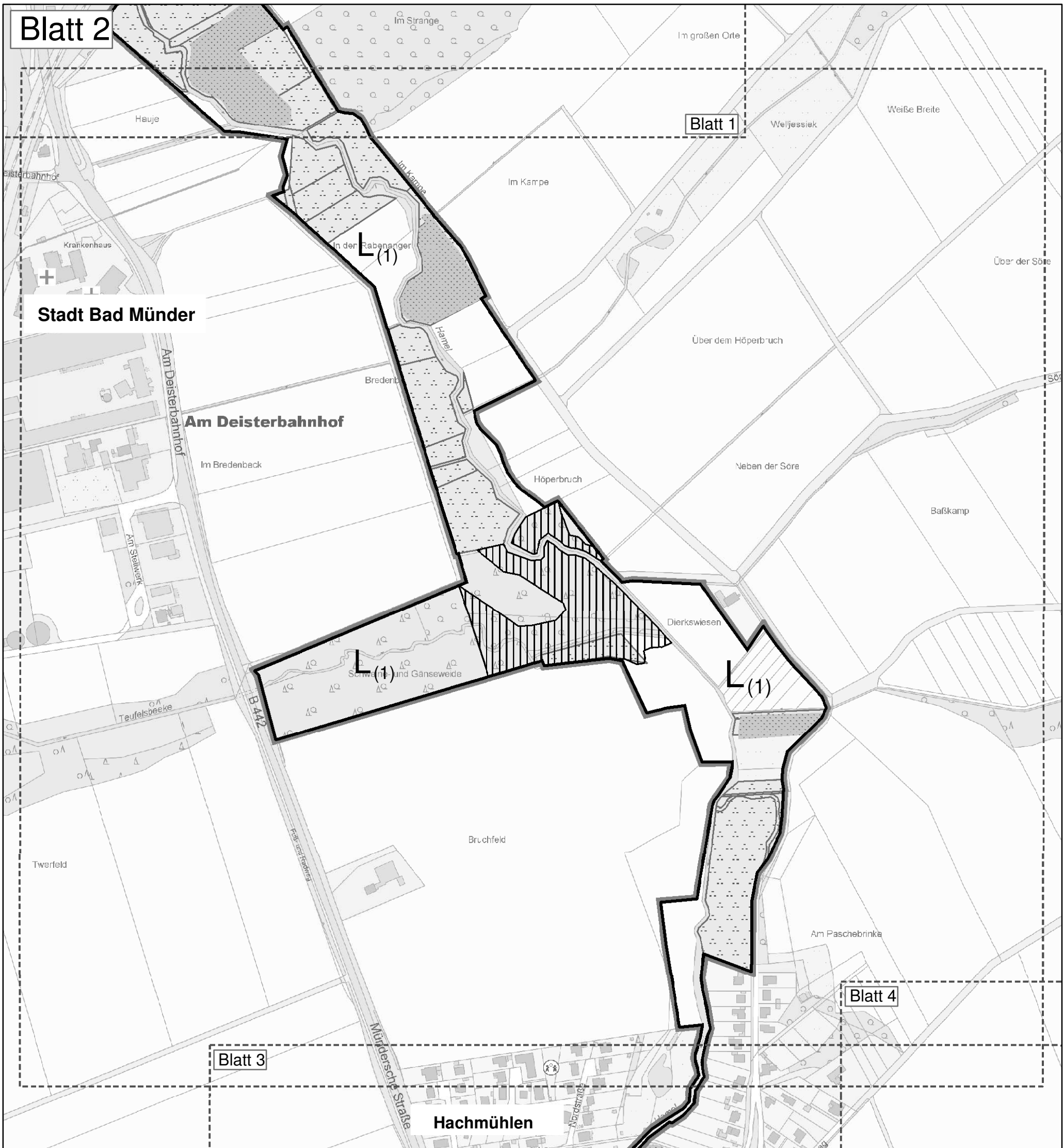


Kreisgrenze/Gemeindegrenzen



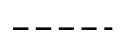
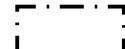
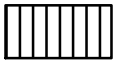




**Detailkarte Blatt 1** zur Verordnung über das Landschaftsschutzgebiet "Hameltal" in der Stadt Bad Münde am Deister und im Flecken Coppenbrügge, Landkreis Hameln-Pyrmont, vom 18.12.2018

-  Schutzgebietsgrenze
-  Teilfläche L(1)
-  Wald mit Lebensraumtypen gem. § 5 Abs. 5 Nr. 1
-  Dauergrünland gem. § 5 Abs. 4 Nr. 1a)
-  Dauergrünland mit Lebensraumtypen, Feucht- und Nassgrünland gem. § 5 Abs. 4 Nr. 2
-  Blattschnitte der Detailkarten
-  Gemeindegrenze



**Detailkarte Blatt 2** zur Verordnung über das Landschaftsschutzgebiet "Hamelta" in der Stadt Bad Münde am Deister und im Flecken Coppenbrügge, Landkreis Hameln-Pyrmont, vom 18.12.2018

-  Schutzgebietsgrenze
-  Teilfläche L(1)
-  Blattschnitte der Detailkarten
-  Gemeindegrenze
-  Wald mit Lebensraumtypen gem. § 5 Abs. 5 Nr. 1
-  Dauergrünland gem. § 5 Abs. 4 Nr. 1a)
-  Dauergrünland mit Lebensraumtypen, Feucht- und Nassgrünland gem. § 5 Abs. 4 Nr. 2

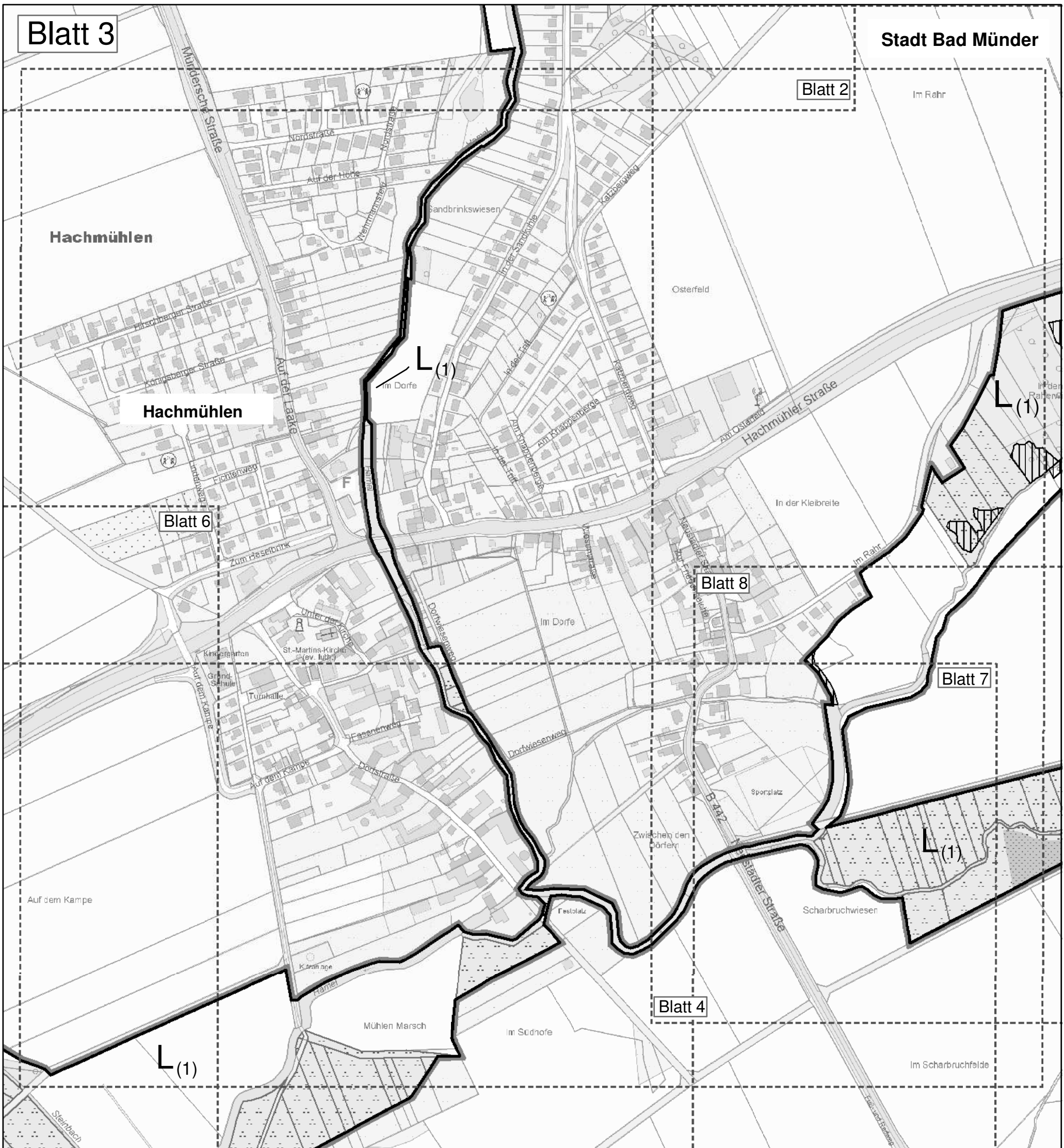


Kartengrundlage:  
Auszug aus den Geobasisdaten der Niedersächsischen Vermessungs- und Katasterverwaltung



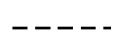
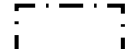





**Maßstab**  
**1:5.000**  
(maßstabsgerechter Ausdruck im Blattformat DIN A3)





**Detailkarte Blatt 3** zur Verordnung über das Landschaftsschutzgebiet "Hamelta" in der Stadt Bad Münder am Deister und im Flecken Coppenbrügge, Landkreis Hameln-Pyrmont, vom 18.12.2018

-  Schutzgebietsgrenze
-  Teilfläche L(1)
-  Blattschnitte der Detailkarten
-  Gemeindegrenze
-  Wald mit Lebensraumtypen gem. § 5 Abs. 5 Nr. 1
-  Dauergrünland gem. § 5 Abs. 4 Nr. 1a)
-  Dauergrünland mit Lebensraumtypen, Feucht- und Nassgrünland gem. § 5 Abs. 4 Nr. 2

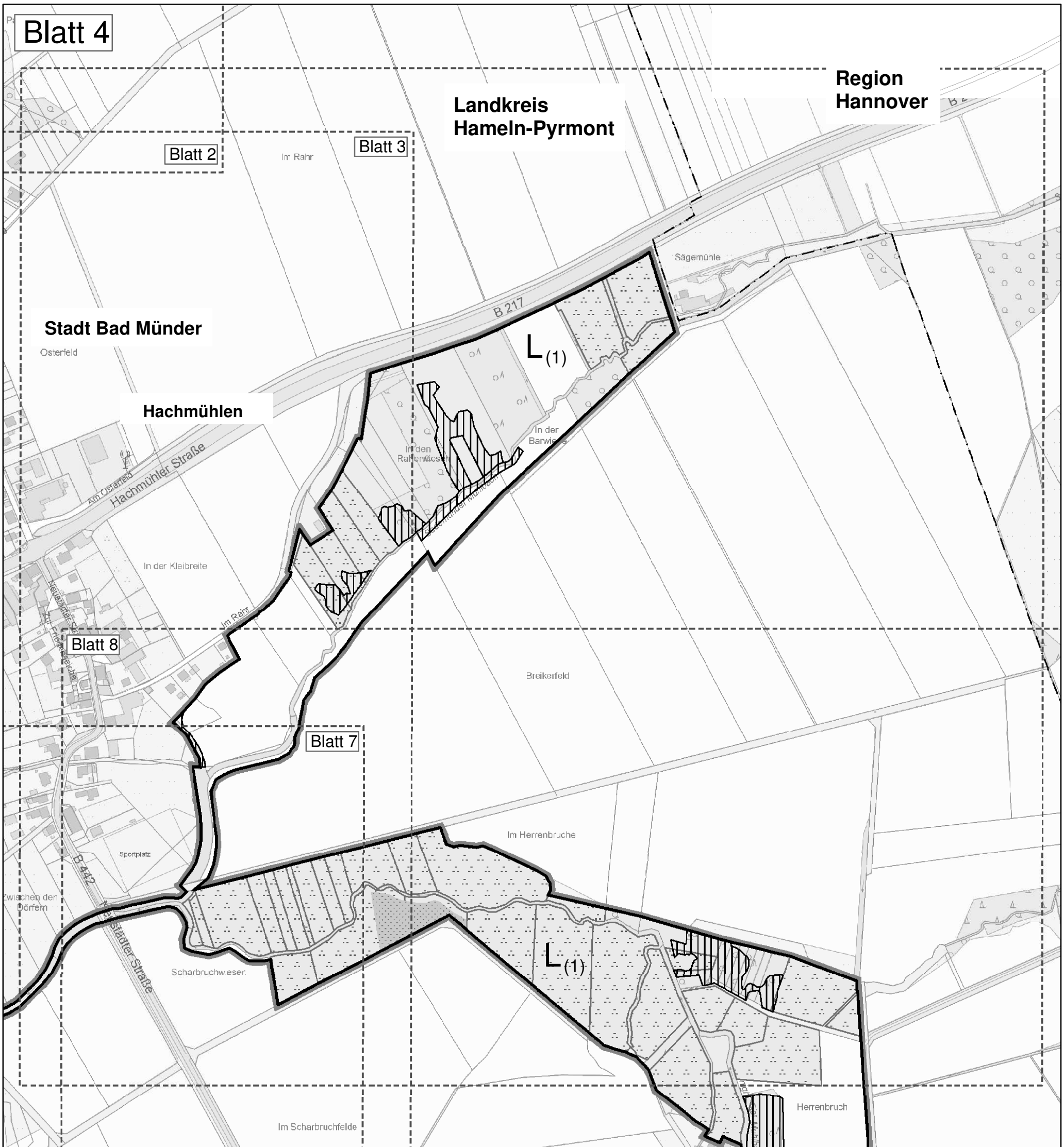


Kartengrundlage:  
Auszug aus den Geobasisdaten der Niedersächsischen Vermessungs- und Katasterverwaltung



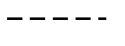
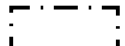
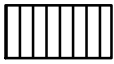




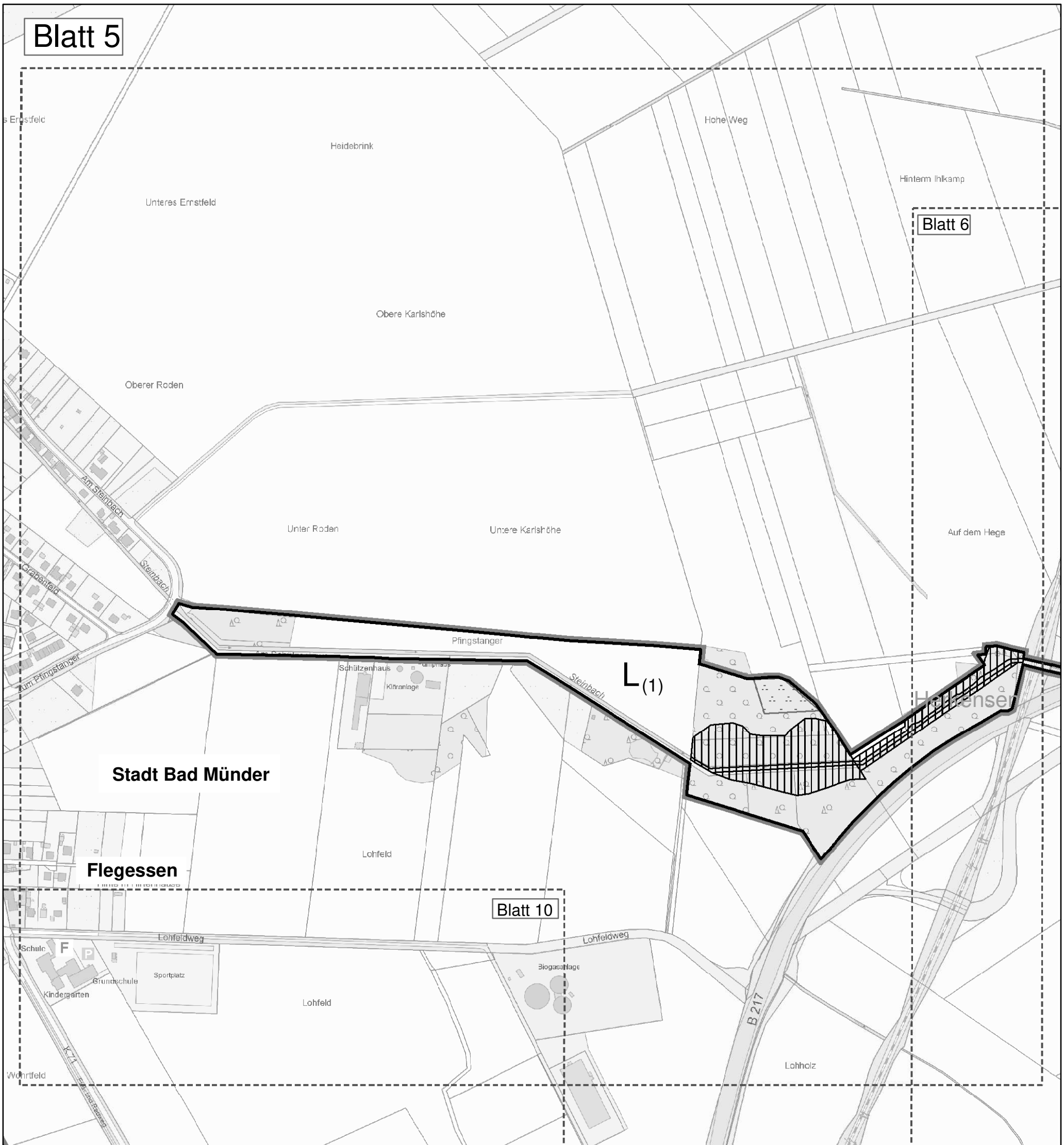
**Maßstab**  
**1:5.000**  
(maßstabsgerechter Ausdruck im Blattformat DIN A3)




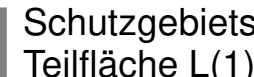


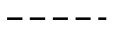



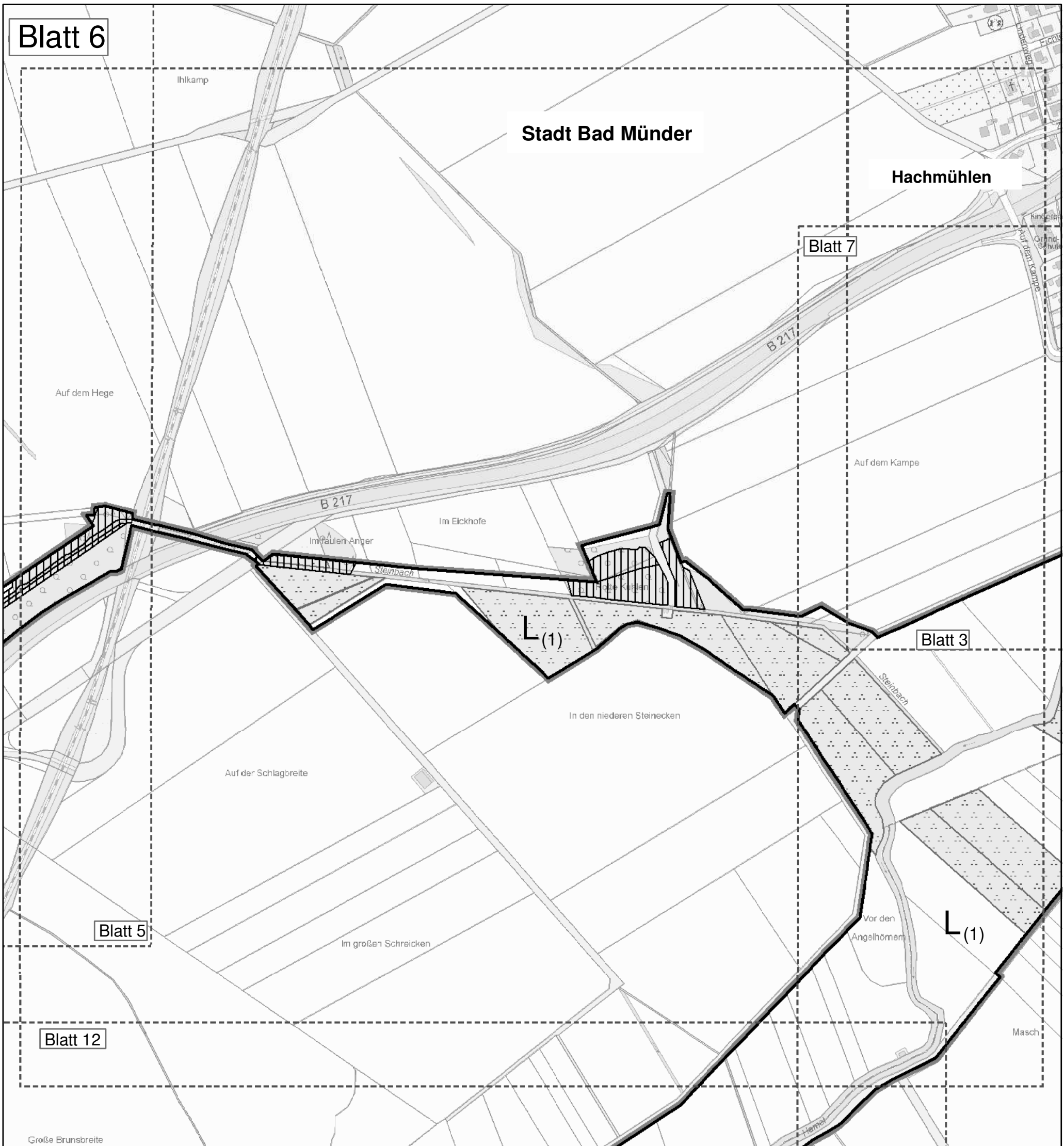
**Detailkarte Blatt 4** zur Verordnung über das Landschaftsschutzgebiet "Hamelta" in der Stadt Bad Münden am Deister und im Flecken Coppenbrügge, Landkreis Hameln-Pyrmont, vom 18.12.2018

-  Schutzgebietsgrenze
-  Teilfläche L(1)
-  Blattschnitte der Detailkarten
-  Gemeindegrenze
-  Wald mit Lebensraumtypen gem. § 5 Abs. 5 Nr. 1
-  Dauergrünland gem. § 5 Abs. 4 Nr. 1a)
-  Dauergrünland mit Lebensraumtypen, Feucht- und Nassgrünland gem. § 5 Abs. 4 Nr. 2





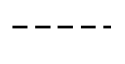



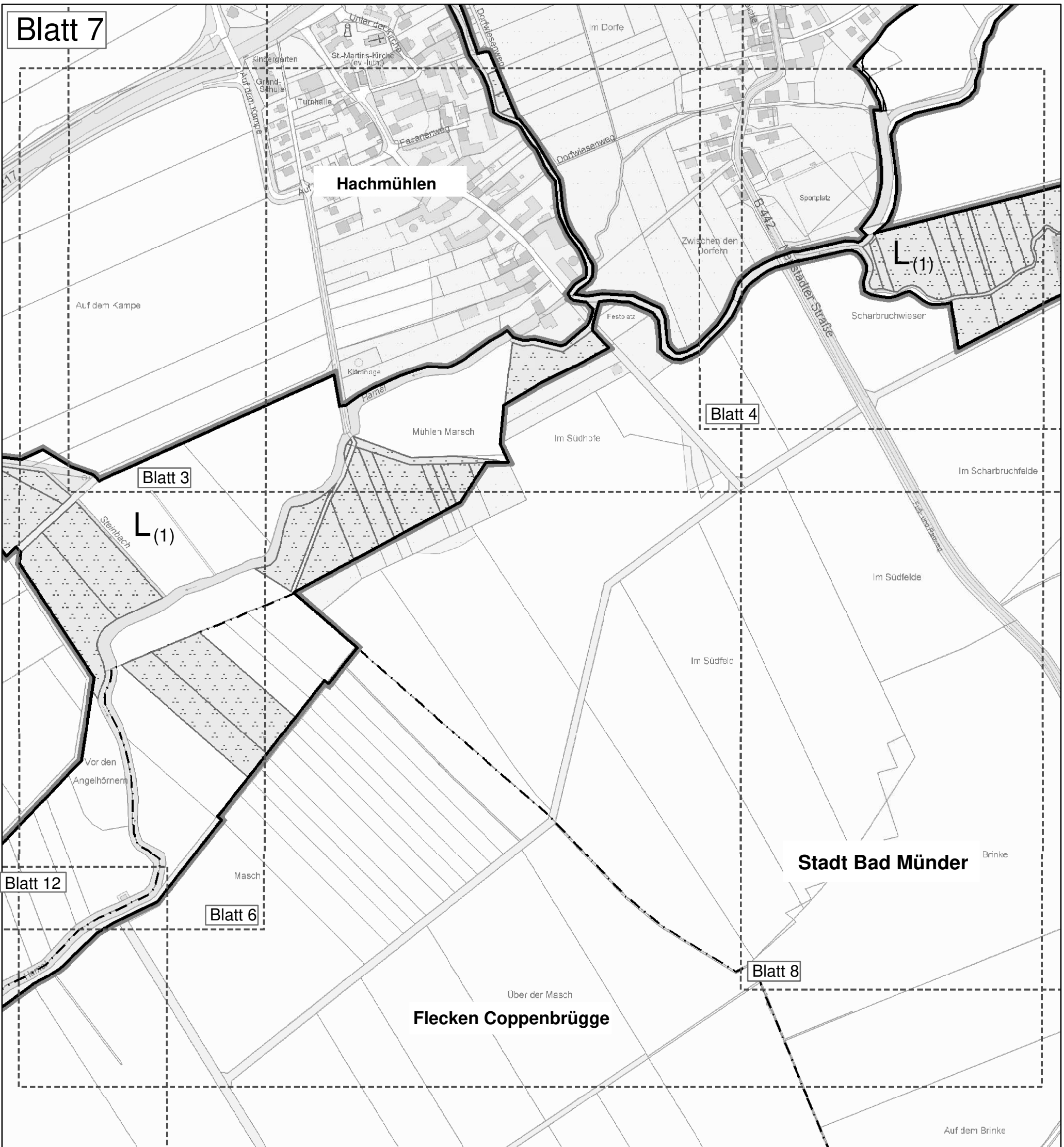
**Detailkarte Blatt 5** zur Verordnung über das Landschaftsschutzgebiet "Hamelta" in der Stadt Bad Münde am Deister und im Flecken Coppenbrügge, Landkreis Hameln-Pyrmont, vom 18.12.2018

-  Schutzgebietsgrenze
-  Teilfläche L(1)
-  Wald mit Lebensraumtypen gem. § 5 Abs. 5 Nr. 1
-  Dauergrünland gem. § 5 Abs. 4 Nr. 1a)
-  Blattschnitte der Detailkarten
-  Gemeindegrenze




**Detailkarte Blatt 6** zur Verordnung über das Landschaftsschutzgebiet "Hamelta" in der Stadt Bad Münder am Deister und im Flecken Coppenbrügge, Landkreis Hameln-Pyrmont, vom 18.12.2018

-  Schutzgebietsgrenze
-  Teilfläche L(1)
-  Wald mit Lebensraumtypen gem. § 5 Abs. 5 Nr. 1
-  Dauergrünland gem. § 5 Abs. 4 Nr. 1a)
-  Blattschnitte der Detailkarten
-  Gemeindegrenze





**Detailkarte Blatt 7** zur Verordnung über das Landschaftsschutzgebiet "Hamelta" in der Stadt Bad Münder am Deister und im Flecken Copenbrügge, Landkreis Hameln-Pyrmont, vom 18.12.2018

 Schutzgebietsgrenze  
Teilfläche L(1)

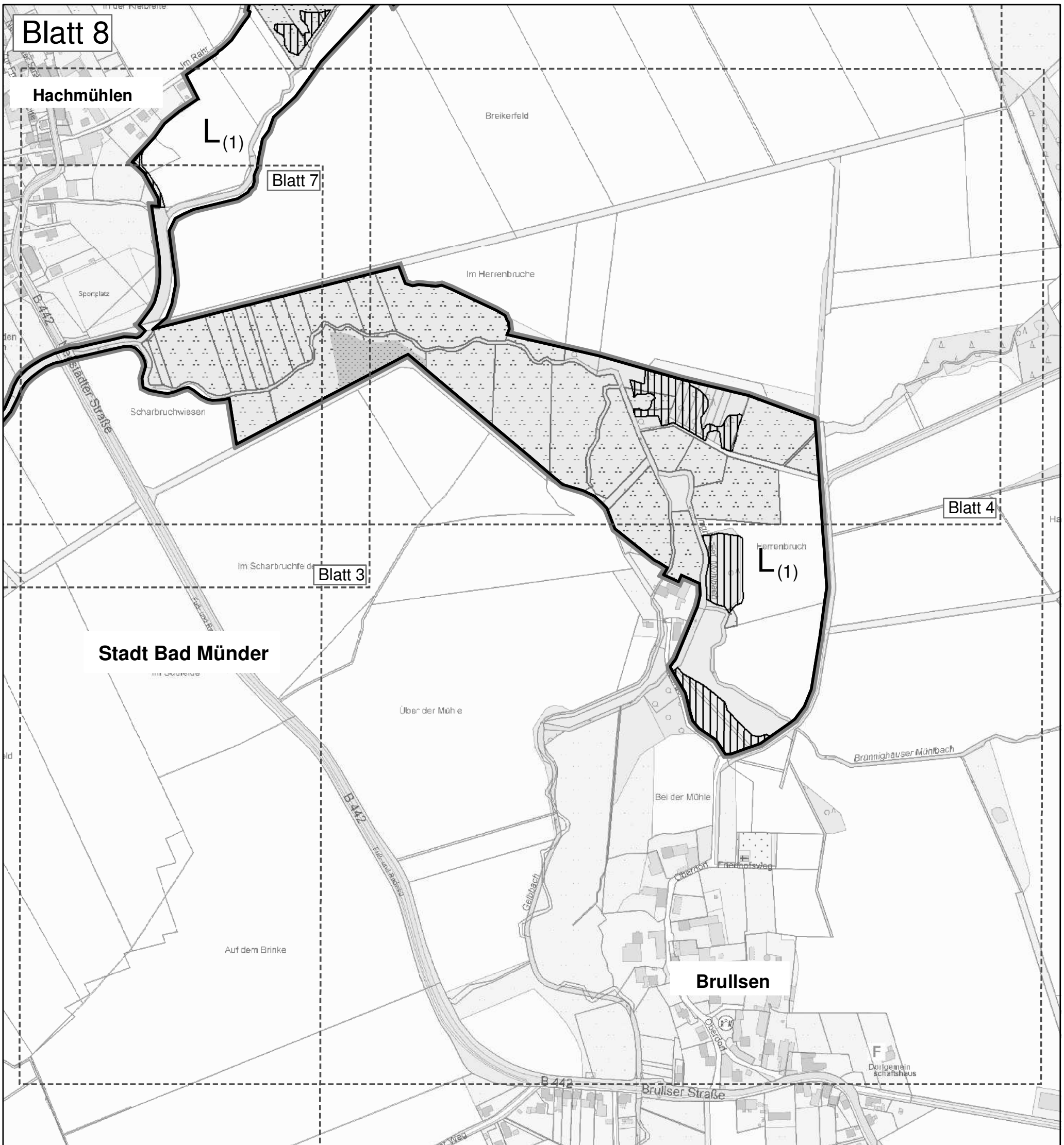
----- Blattschnitte der Detailkarten

 Gemeindegrenze






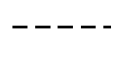

 Dauergrünland gem. § 5 Abs. 4 Nr. 1a)

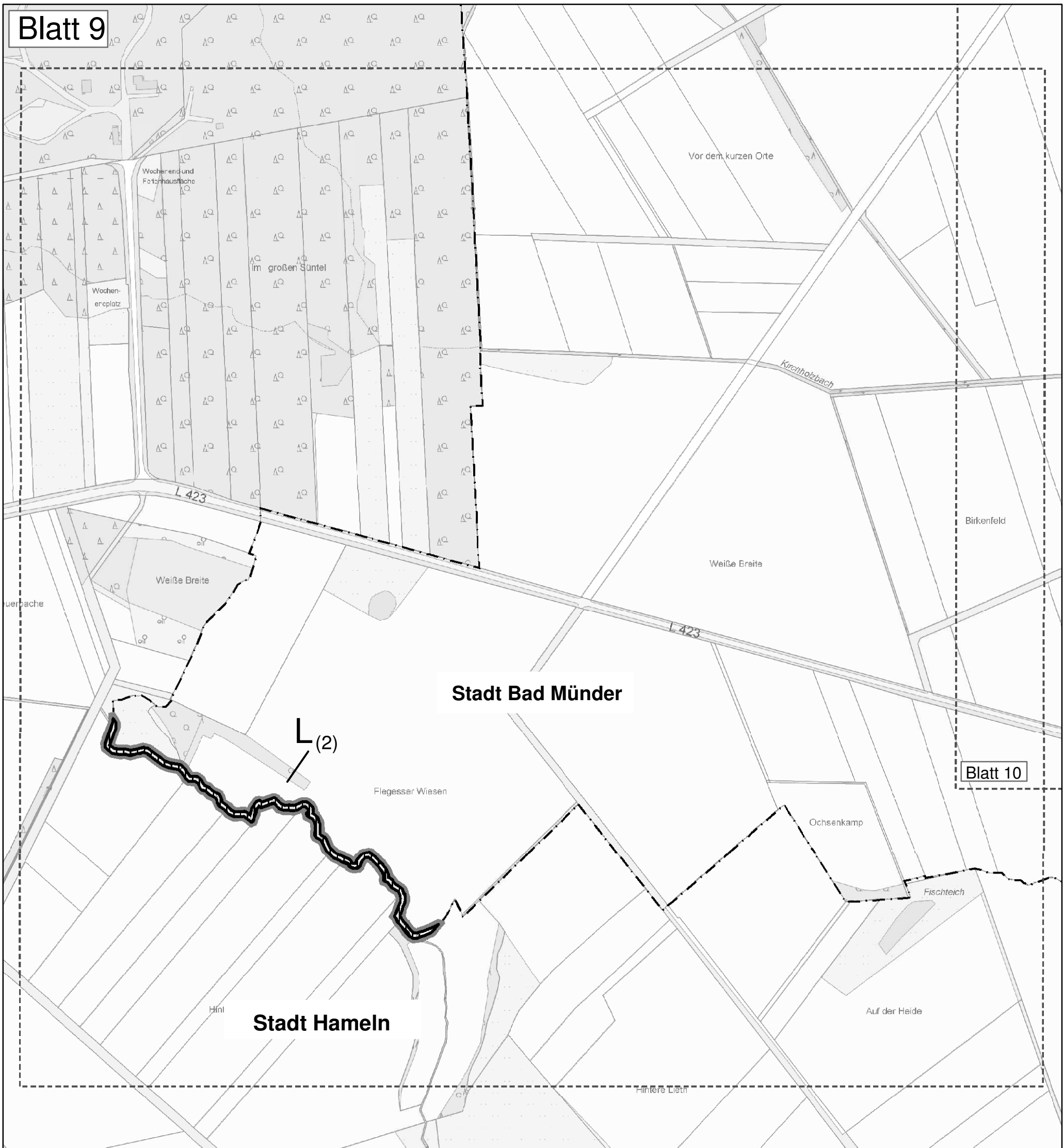
 Dauergrünland mit Lebensraumtypen, Feucht- und Nassgrünland gem. § 5 Abs. 4 Nr. 2





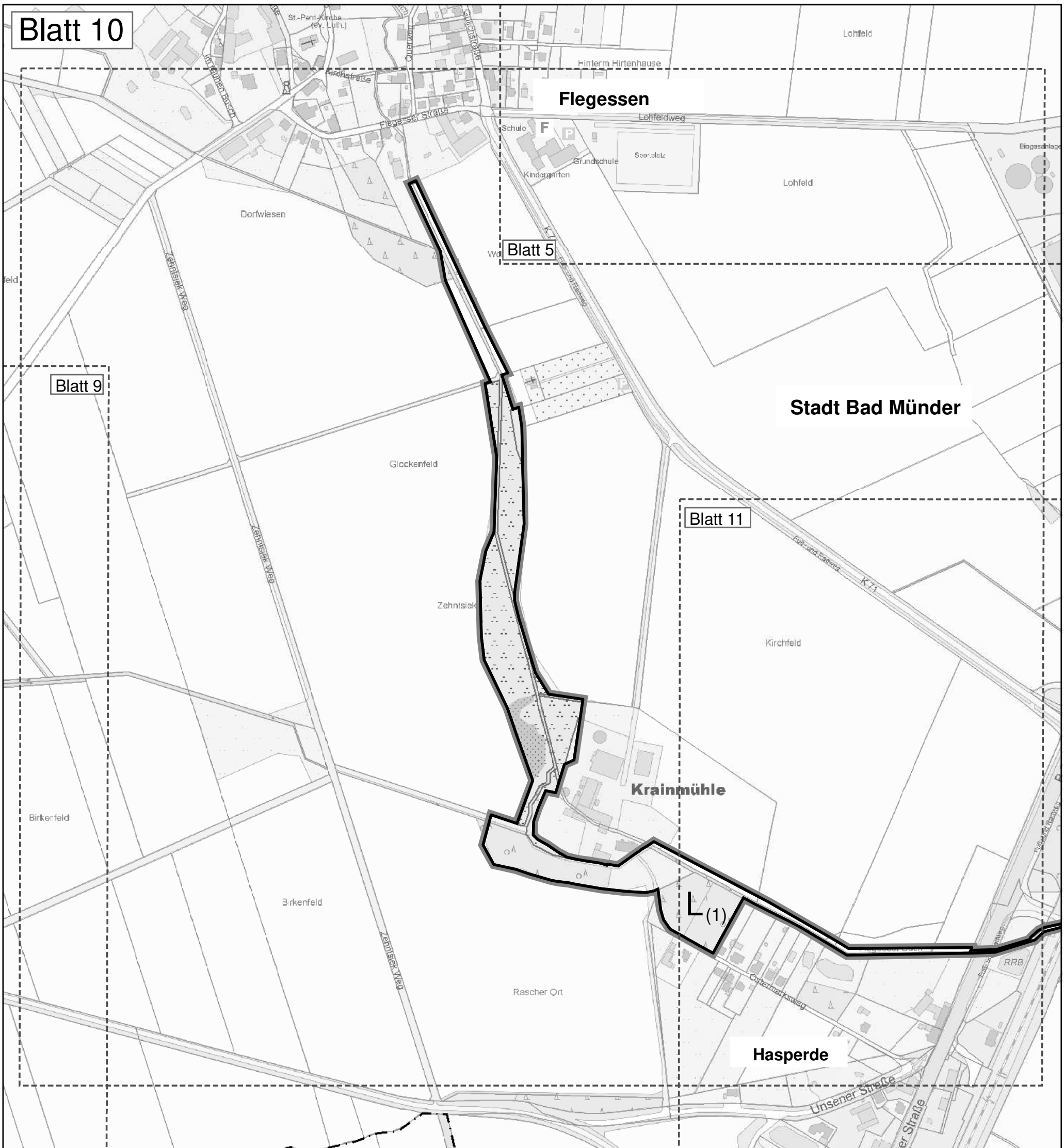
**Detailkarte Blatt 8** zur Verordnung über das Landschaftsschutzgebiet "Hamelta" in der Stadt Bad Münder am Deister und im Flecken Coppenbrügge, Landkreis Hameln-Pyrmont, vom 18.12.2018

-  Schutzgebietsgrenze
-  Teilfläche L(1)
-  Wald mit Lebensraumtypen gem. § 5 Abs. 5 Nr. 1
-  Dauergrünland gem. § 5 Abs. 4 Nr. 1a)
-  Dauergrünland mit Lebensraumtypen, Feucht- und Nassgrünland gem. § 5 Abs. 4 Nr. 2
-  Blattschnitte der Detailkarten
-  Gemeindegrenze



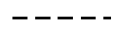





**Detailkarte Blatt 9** zur Verordnung über das Landschaftsschutzgebiet "Hamelta" in der Stadt Bad Münder am Deister und im Flecken Coppenbrügge, Landkreis Hameln-Pyrmont, vom 18.12.2018

-  Schutzgebietsgrenze
-  Teilfläche L(2)
-  Blattschnitte der Detailkarten
-  Gemeindegrenze



**Detailkarte Blatt 10** zur Verordnung über das Landschaftsschutzgebiet "Hamelta" in der Stadt Bad Münder am Deister und im Flecken Copenbrügge, Landkreis Hameln-Pyrmont, vom 18.12.2018

-  Schutzgebietsgrenze
-  Teilfläche L(1)
-  Blattschnitte der Detailkarten
-  Gemeindegrenze
-  Dauergrünland gem. § 5 Abs. 4 Nr. 1a)
-  Dauergrünland mit Lebensraumtypen, Feucht- und Nassgrünland gem. § 5 Abs. 4 Nr. 2

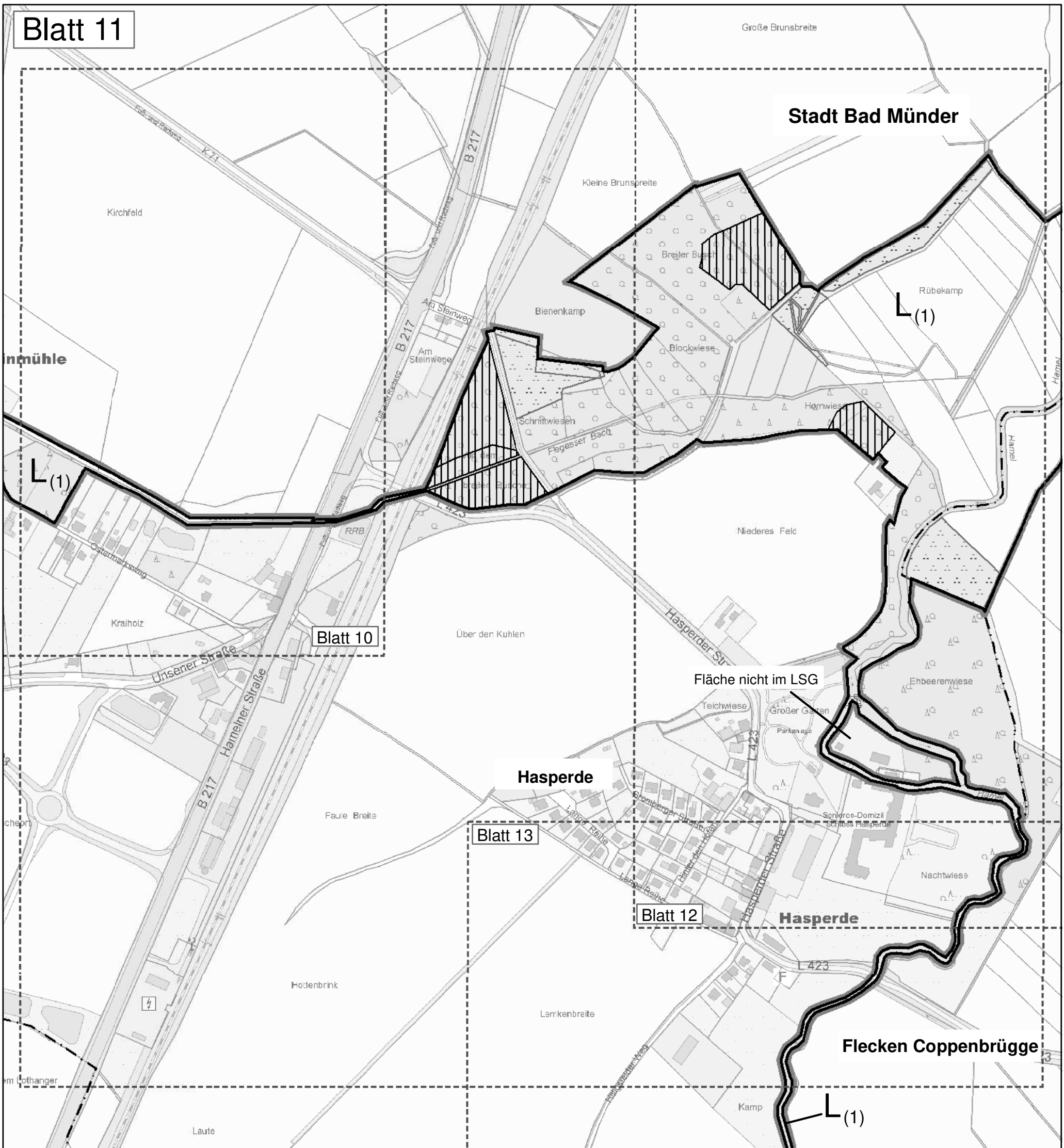


Kartengrundlage:  
Auszug aus den Geobasisdaten der Niedersächsischen  
Vermessungs- und Katasterverwaltung




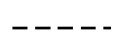



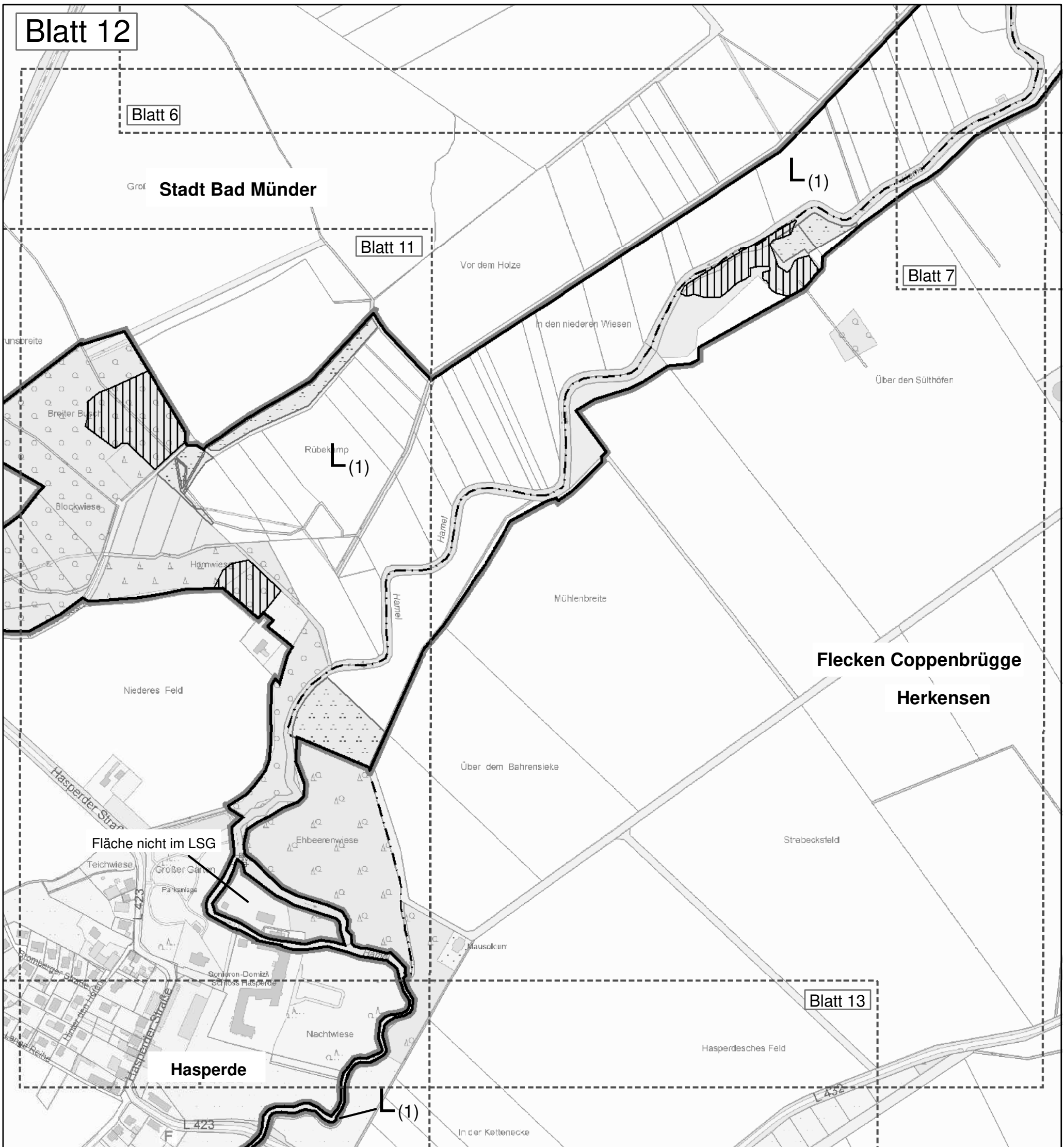
**Maßstab**  
**1:5.000**  
(maßstabsgerechter Ausdruck im Blattformat DIN A3)




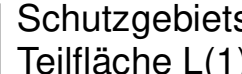


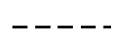
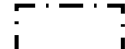


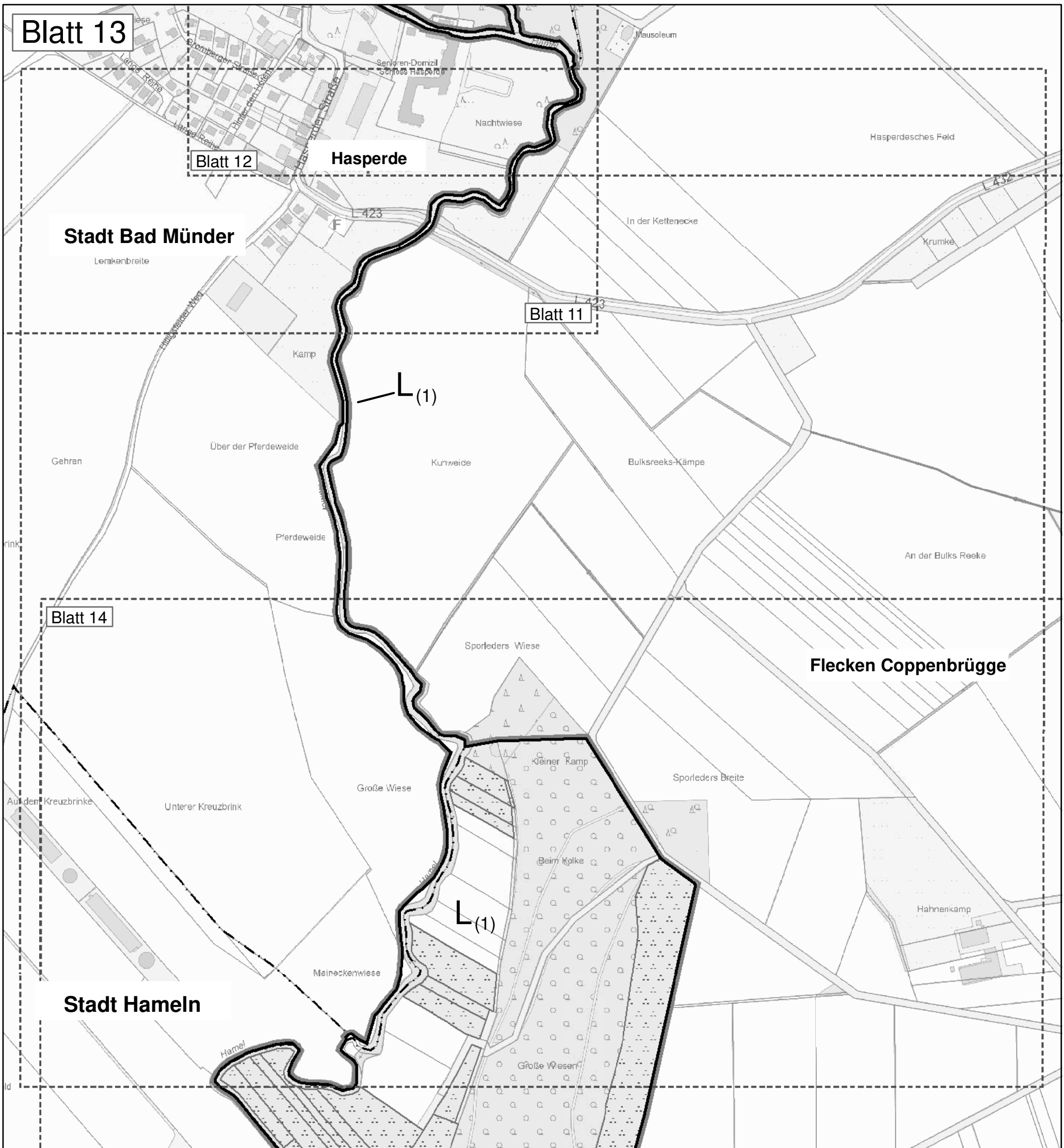
**Detailkarte Blatt 11** zur Verordnung über das Landschaftsschutzgebiet "Hamelta" in der Stadt Bad Münder am Deister und im Flecken Cöppenbrügge, Landkreis Hameln-Pyrmont, vom 18.12.2018

-  Schutzgebietsgrenze  
Teilfläche L(1)
-  Wald mit Lebensraumtypen gem. § 5 Abs. 5 Nr. 1
-  Dauergrünland gem. § 5 Abs. 4 Nr. 1a)
-  Blattschnitte der Detailkarten
-  Gemeindegrenze



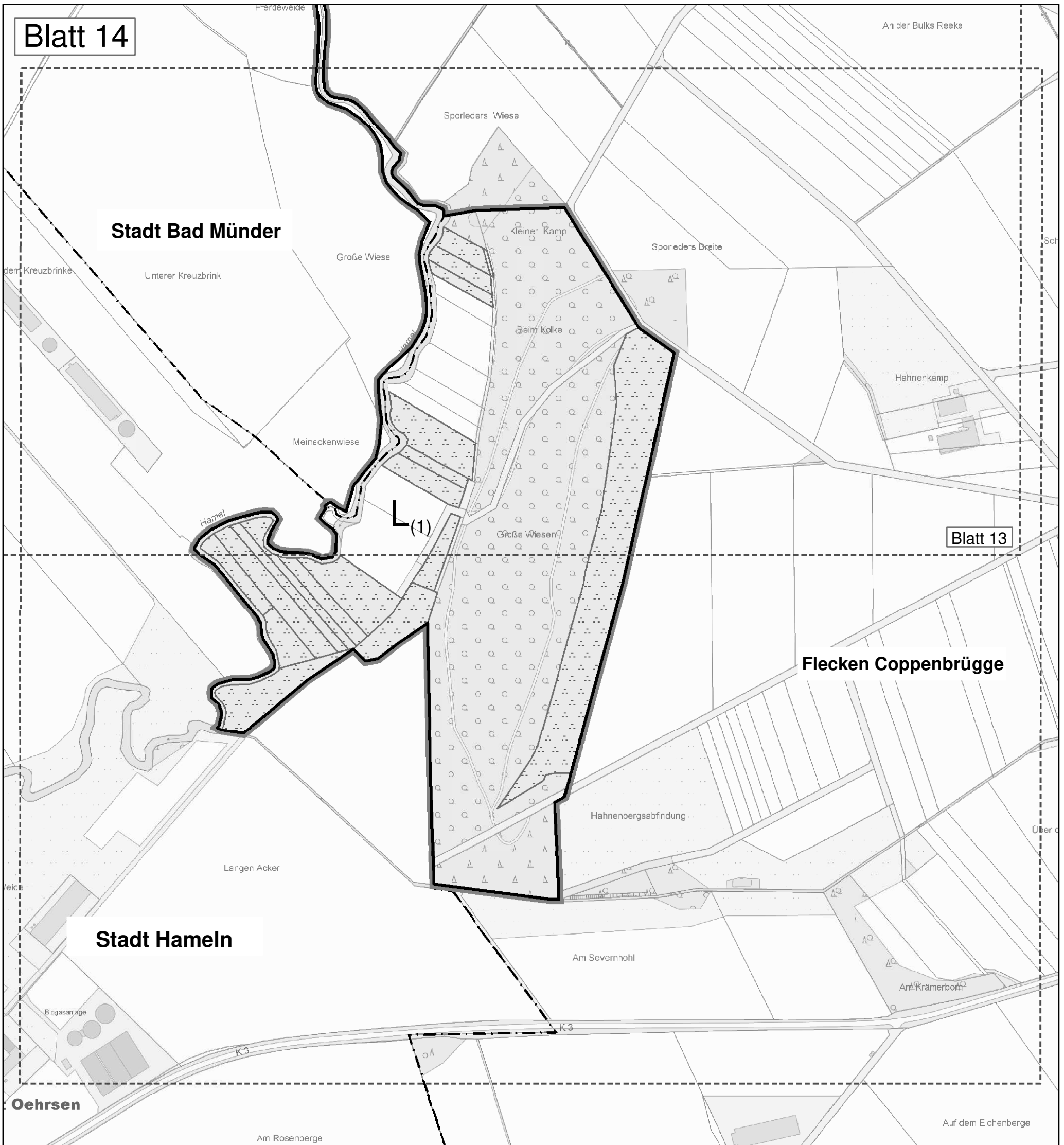
**Detailkarte Blatt 12** zur Verordnung über das Landschaftsschutzgebiet "Hamelta" in der Stadt Bad Münder am Deister und im Flecken Copenbrügge, Landkreis Hameln-Pyrmont, vom 18.12.2018

-  Schutzgebietsgrenze
-  Teilfläche L(1)
-  Wald mit Lebensraumtypen gem. § 5 Abs. 5 Nr. 1
-  Dauergrünland gem. § 5 Abs. 4 Nr. 1a)
-  Blattschnitte der Detailkarten
-  Gemeindegrenze




**Detailkarte Blatt 13** zur Verordnung über das Landschaftsschutzgebiet "Hamelta" in der Stadt Bad Münder am Deister und im Flecken Cöppenbrügge, Landkreis Hameln-Pyrmont, vom 18.12.2018

-  Schutzgebietsgrenze
-  Teilfläche L(1)
-  Blattschnitte der Detailkarten
-  Gemeindegrenze
-  Dauergrünland gem. § 5 Abs. 4 Nr. 1a)




**Detailkarte Blatt 14** zur Verordnung über das Landschaftsschutzgebiet "Hamelta" in der Stadt Bad Münder am Deister und im Flecken Coppenbrügge, Landkreis Hameln-Pyrmont, vom 18.12.2018

 Schutzgebietsgrenze  
Teilfläche L(1)

----- Blattschnitte der Detailkarten

- - - - - Gemeindegrenze

 Dauergrünland gem. § 5 Abs. 4 Nr. 1a)