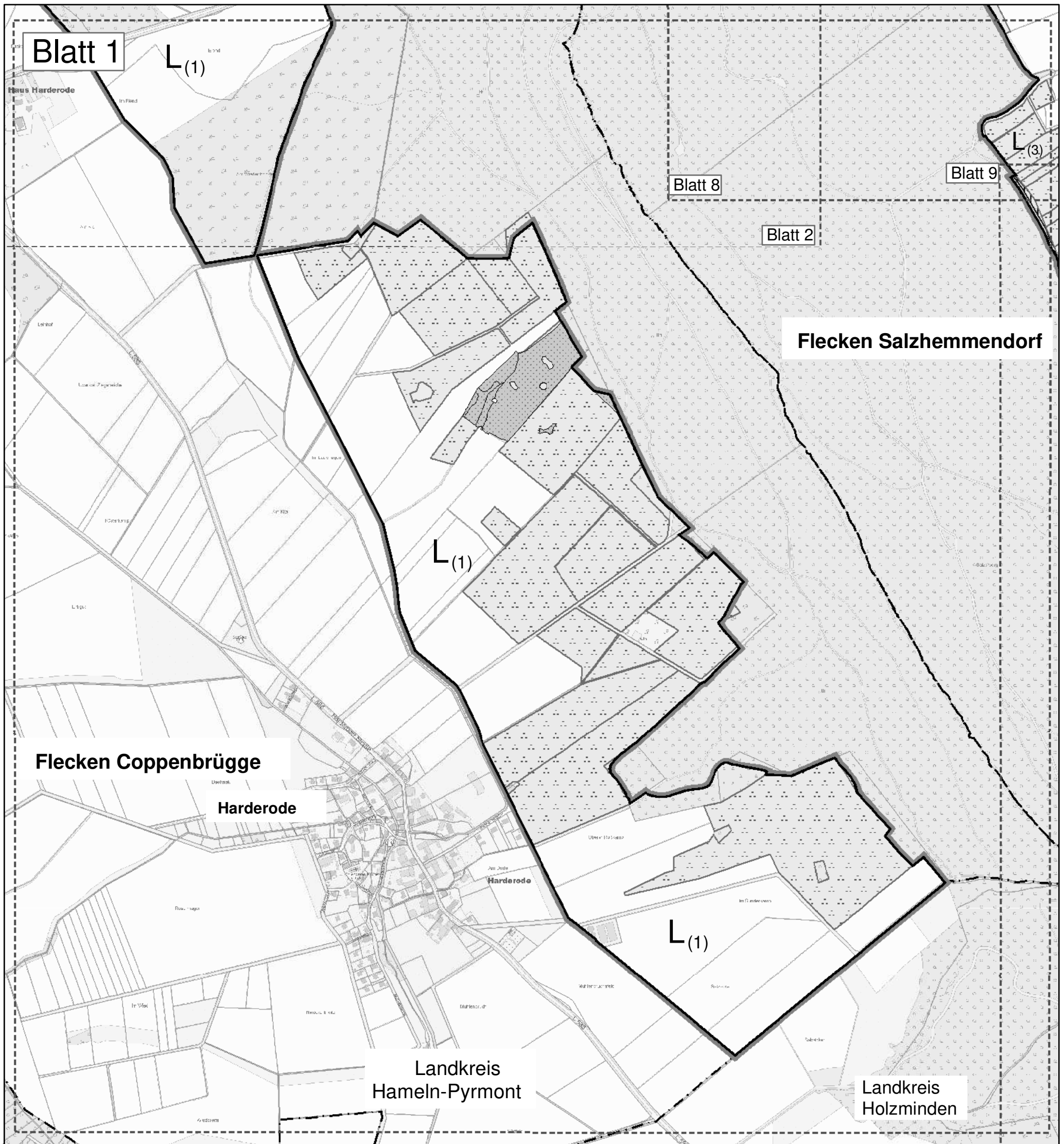


Übersichtskarte zur Verordnung über das Landschaftsschutzgebiet "Randbereiche des Ith" im Bereich der Flecken Coppfenbrügge und Salzhemmendorf, Landkreis Hameln-Pyrmont, vom 18.12.2018



Detailkarte Blatt 1 zur Verordnung über das Landschaftsschutzgebiet "Randbereiche des Ith" im Bereich der Flecken Coppenbrügge und Salzhemmendorf, Landkreis Hameln-Pyrmont, vom 18.12.2018

Schutzgebietsgrenze für Teilflächen L1 und L3

Freistellungen der ordnungsgemäßen Land- und Forstwirtschaft

Dauergrünland gem. § 5 Abs. 4 Nr. 1

Dauergrünland gem. § 5 Abs. 4 Nr. 2

----- Blattschnitte der Detailkarten

Kreisgrenze/Gemeindegrenze

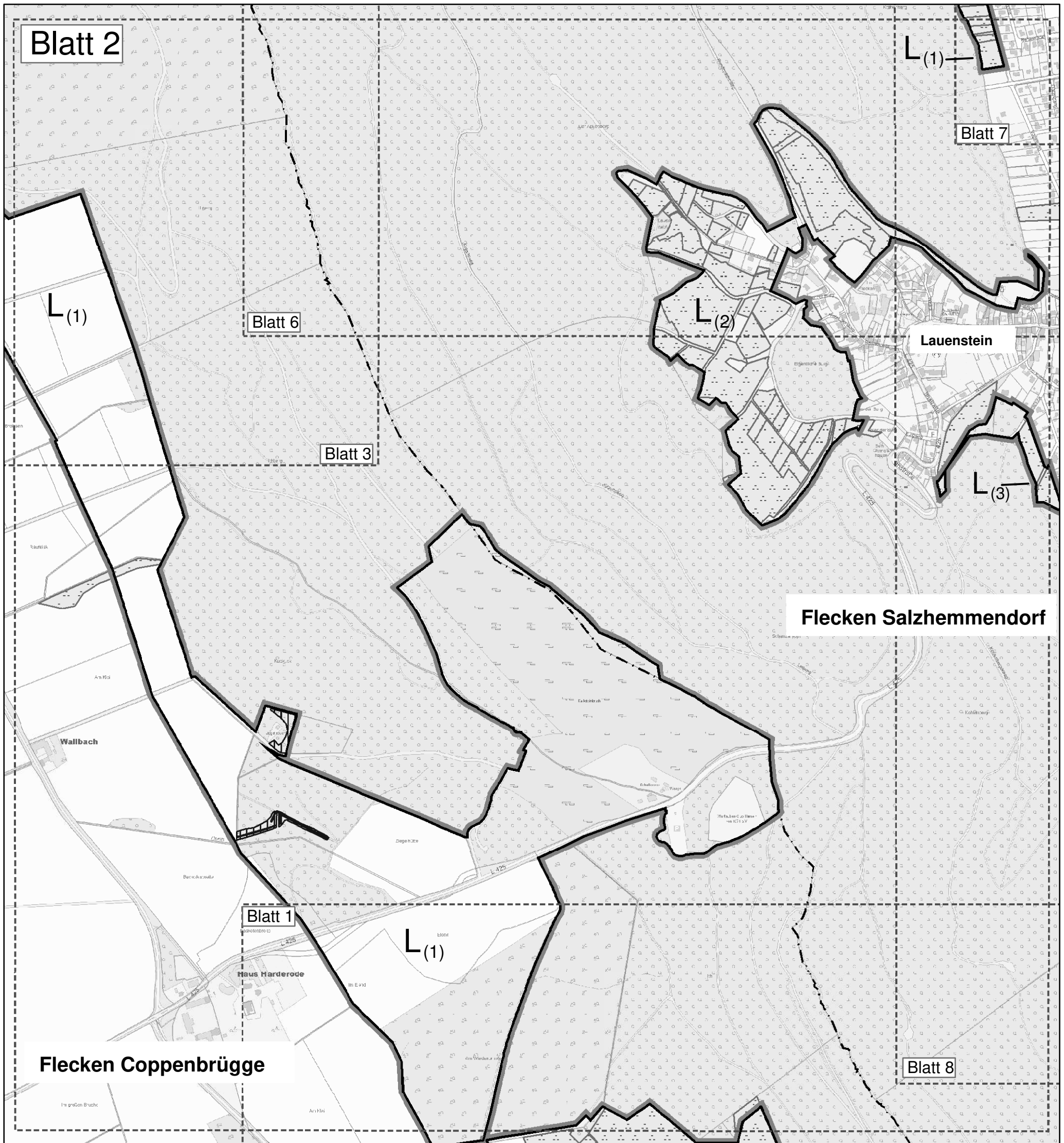
Kartengrundlage:
Auszug aus den Geobasisdaten der Niedersächsischen Vermessungs- und Katasterverwaltung



Maßstab
1:10.000

(maßstabgerechter Ausdruck im Blattformat DIN A3)



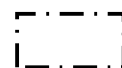


Detailkarte Blatt 2 zur Verordnung über das Landschaftsschutzgebiet "Randbereiche des Ith" im Bereich der Flecken Coppenbrügge und Salzhemmendorf, Landkreis Hameln-Pyrmont, vom 18.12.2018



Schutzgebietsgrenze für Teilfläche L1, L2 und L3

----- Blattschnitte der Detailkarten



Gemeindegrenze

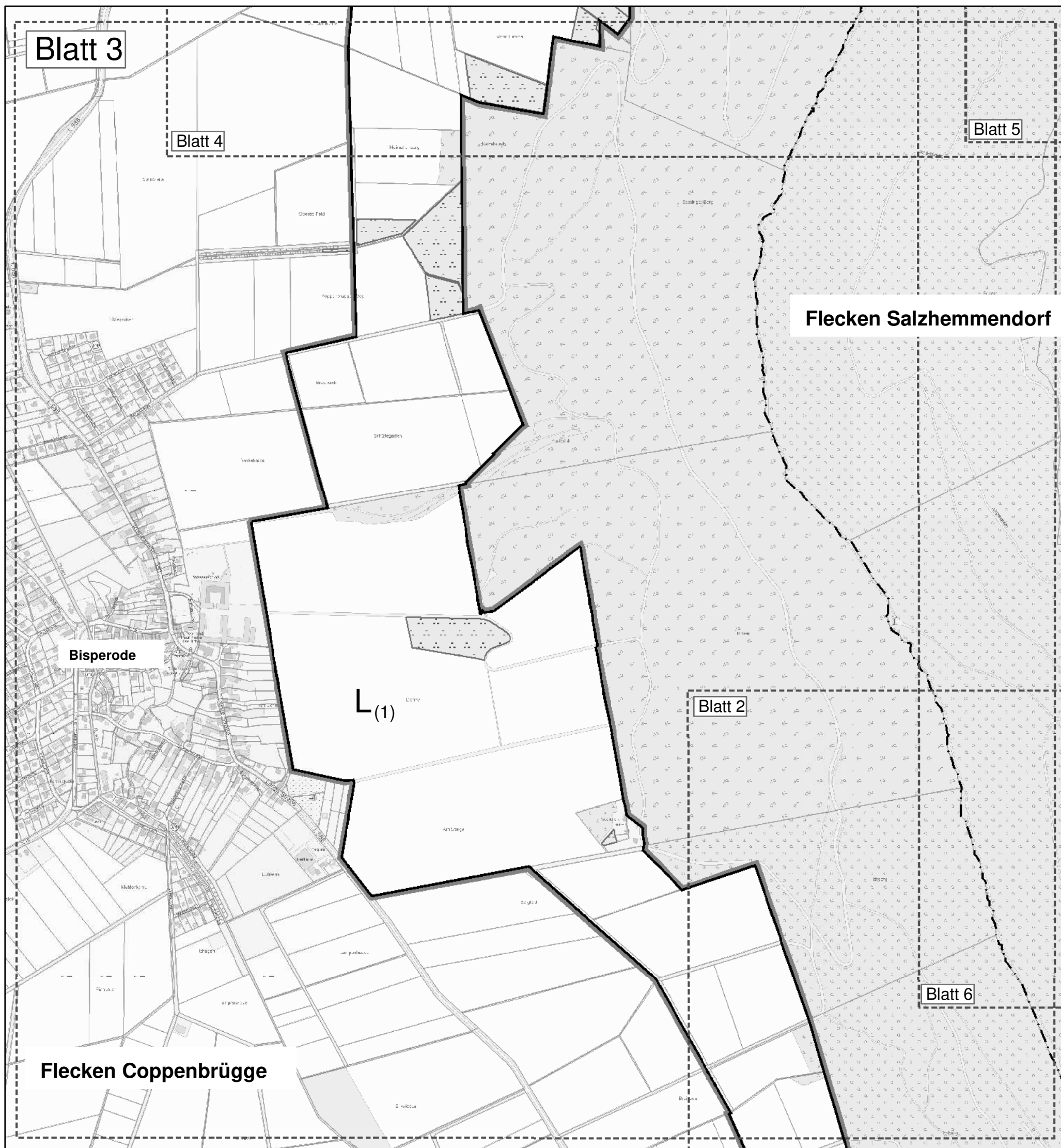
Freistellungen der ordnungsgemäßen Land- und Forstwirtschaft



Wald gem. § 5 Abs. 3 Nr. 1



Dauergrünland gem. § 5 Abs. 4 Nr. 1




Detailkarte Blatt 3 zur Verordnung über das Landschaftsschutzgebiet "Randbereiche des Ith" im Bereich der Flecken Coppenbrügge und Salzhemmendorf, Landkreis Hameln-Pyrmont, vom 18.12.2018



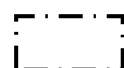
Schutzgebietsgrenze für Teilflächen L1

Freistellungen der ordnungsgemäßen Land- und Forstwirtschaft

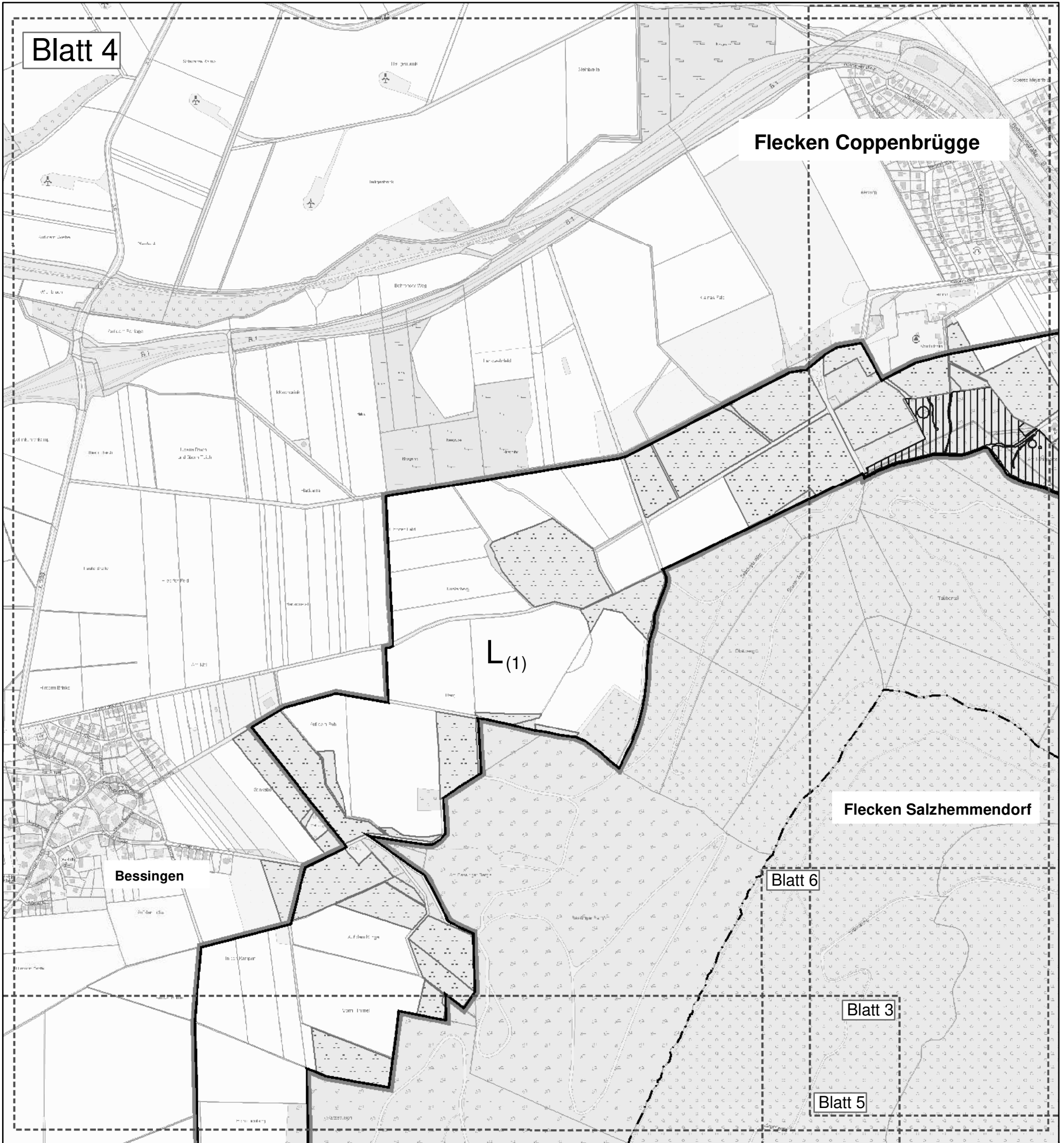


Dauergrünland gem. § 5 Abs. 4 Nr. 1

----- Blattschnitte der Detailkarten



Gemeindegrenze



Detailkarte Blatt 4 zur Verordnung über das Landschaftsschutzgebiet "Randbereiche des Ith" im Bereich der Flecken Coppenbrügge und Salzhemmendorf, Landkreis Hameln-Pyrmont, vom 18.12.2018



Schutzgebietsgrenze für Teilflächen L1

----- Blattschnitte der Detailkarten

Freistellungen der ordnungsgemäßen Land- und Forstwirtschaft



Gemeindegrenze



Wald gem. § 5 Abs. 3 Nr. 1



Dauergrünland gem. § 5 Abs. 4 Nr. 1



Landkreis Hameln-Pyrmont

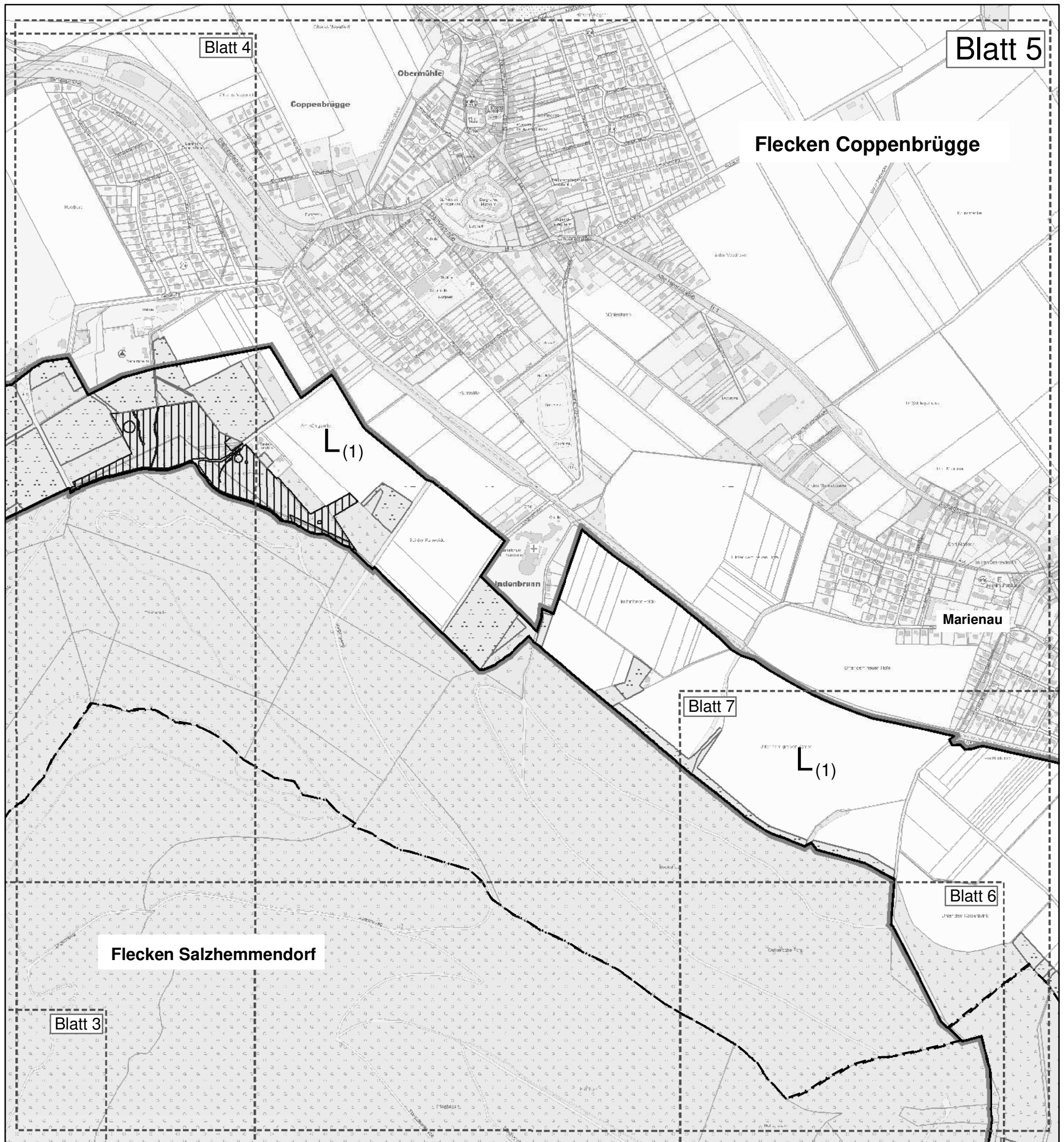
Kartengrundlage:
Auszug aus den Geobasisdaten der Niedersächsischen Vermessungs- und Katasterverwaltung



Maßstab
1:10.000

(maßstabgerechter Ausdruck im Blattformat DIN A3)






Detailkarte Blatt 5 zur Verordnung über das Landschaftsschutzgebiet "Randbereiche des Ith" im Bereich der Flecken Coppenbrügge und Salzhemmendorf, Landkreis Hameln-Pyrmont, vom 18.12.2018

 Schutzgebietsgrenze für Teilflächen L1

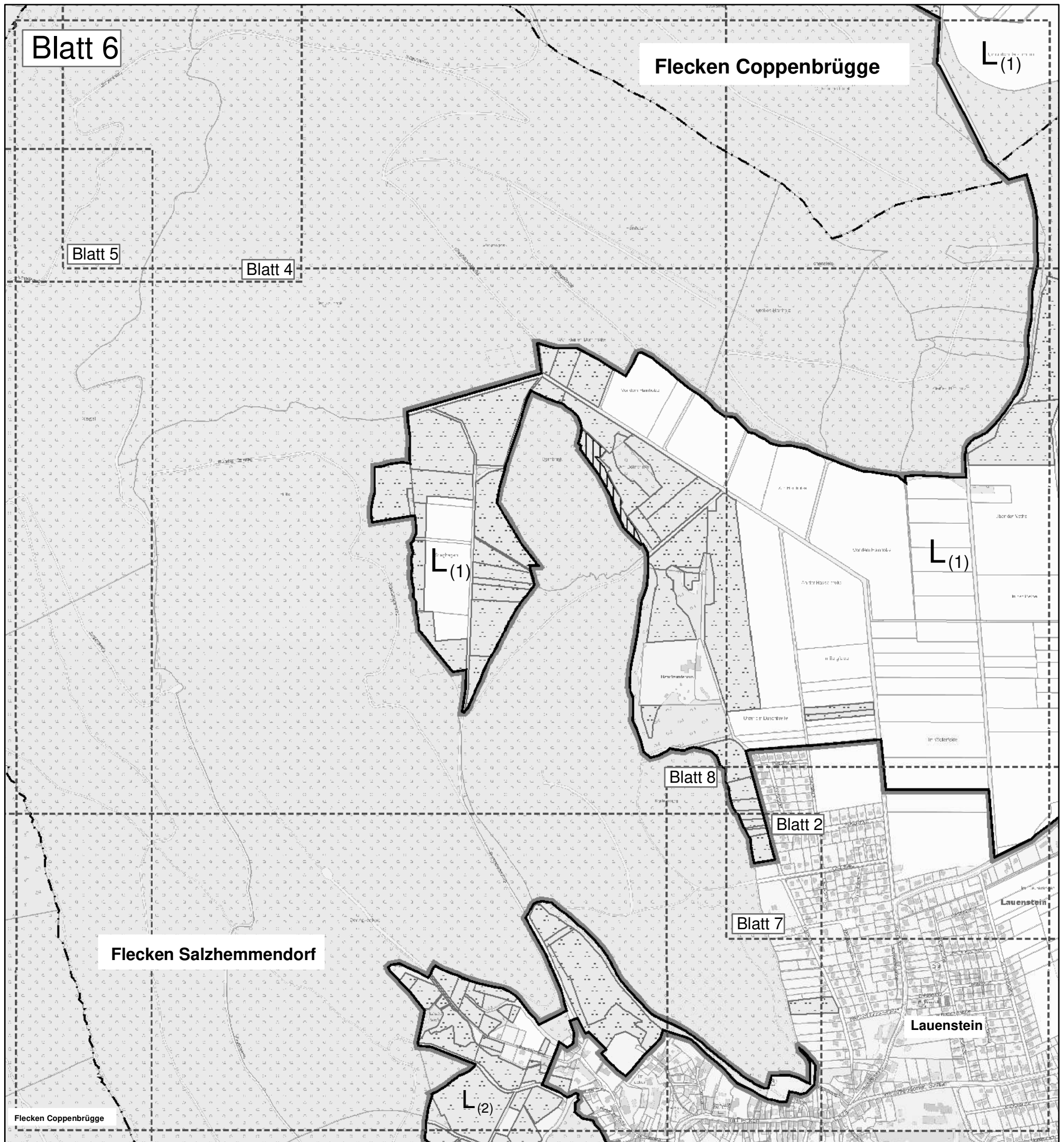
----- Blattschnitte der Detailkarten

Freistellungen der ordnungsgemäßen Land- und Forstwirtschaft


 Gemeindegrenze

 Wald gem. § 5 Abs. 3 Nr. 1

 Dauergrünland gem. § 5 Abs. 4 Nr. 1

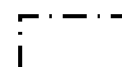



Detailkarte Blatt 6 zur Verordnung über das Landschaftsschutzgebiet "Randbereiche des Ith" im Bereich der Flecken Coppentrügge und Salzhemmendorf, Landkreis Hameln-Pyrmont, vom 18.12.2018

 Schutzgebietsgrenze für Teilflächen L1 und L2

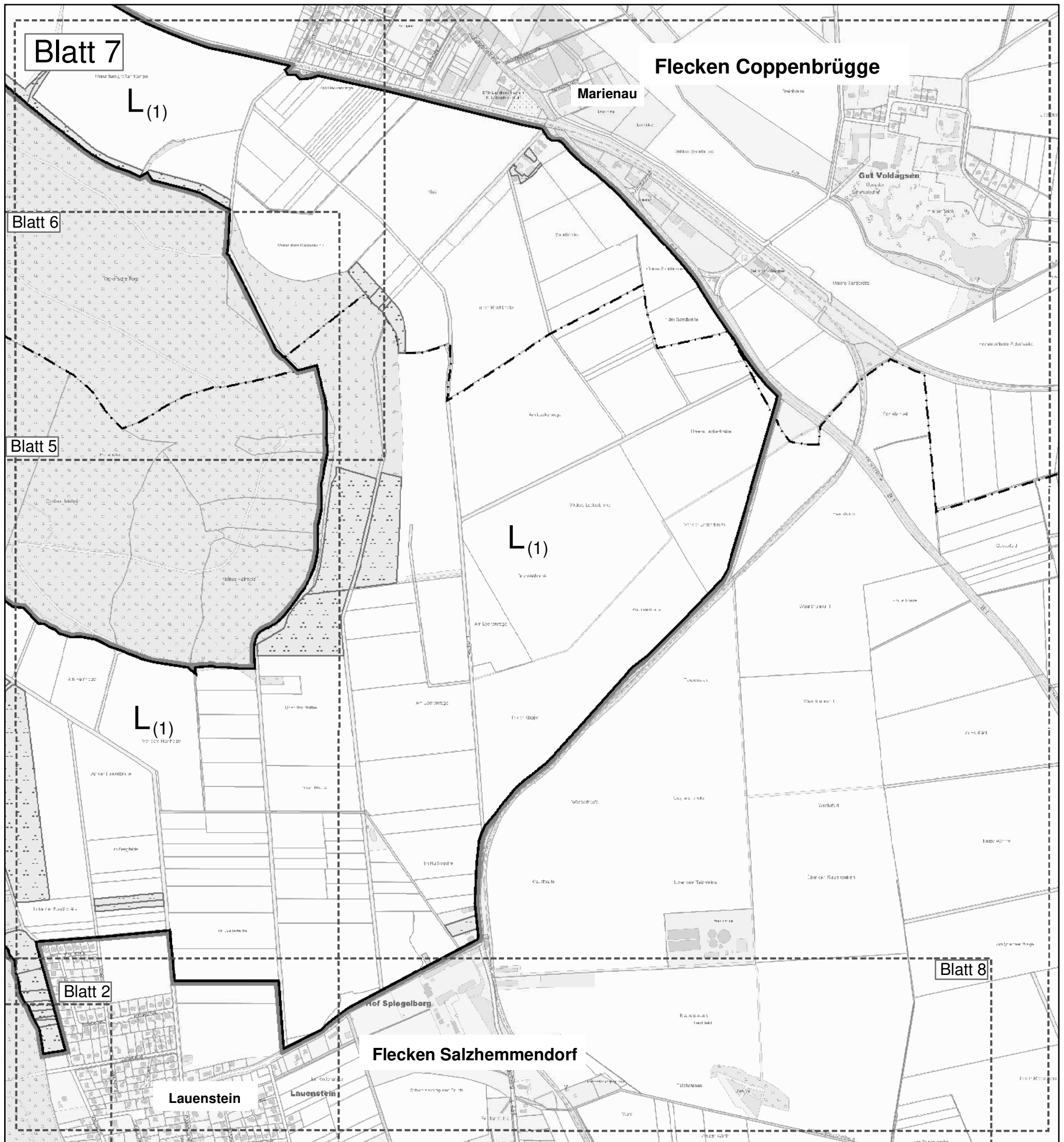
----- Blattschnitte der Detailkarten

Freistellungen der ordnungsgemäßen Land- und Forstwirtschaft

 Gemeindegrenze

 Wald gem. § 5 Abs. 3 Nr. 1

 Dauergrünland gem. § 5 Abs. 4 Nr. 1



Detailkarte Blatt 7 zur Verordnung über das Landschaftsschutzgebiet "Randbereiche des Ith" im Bereich der Flecken Coppenbrügge und Salzhemmendorf, Landkreis Hameln-Pyrmont, vom 18.12.2018

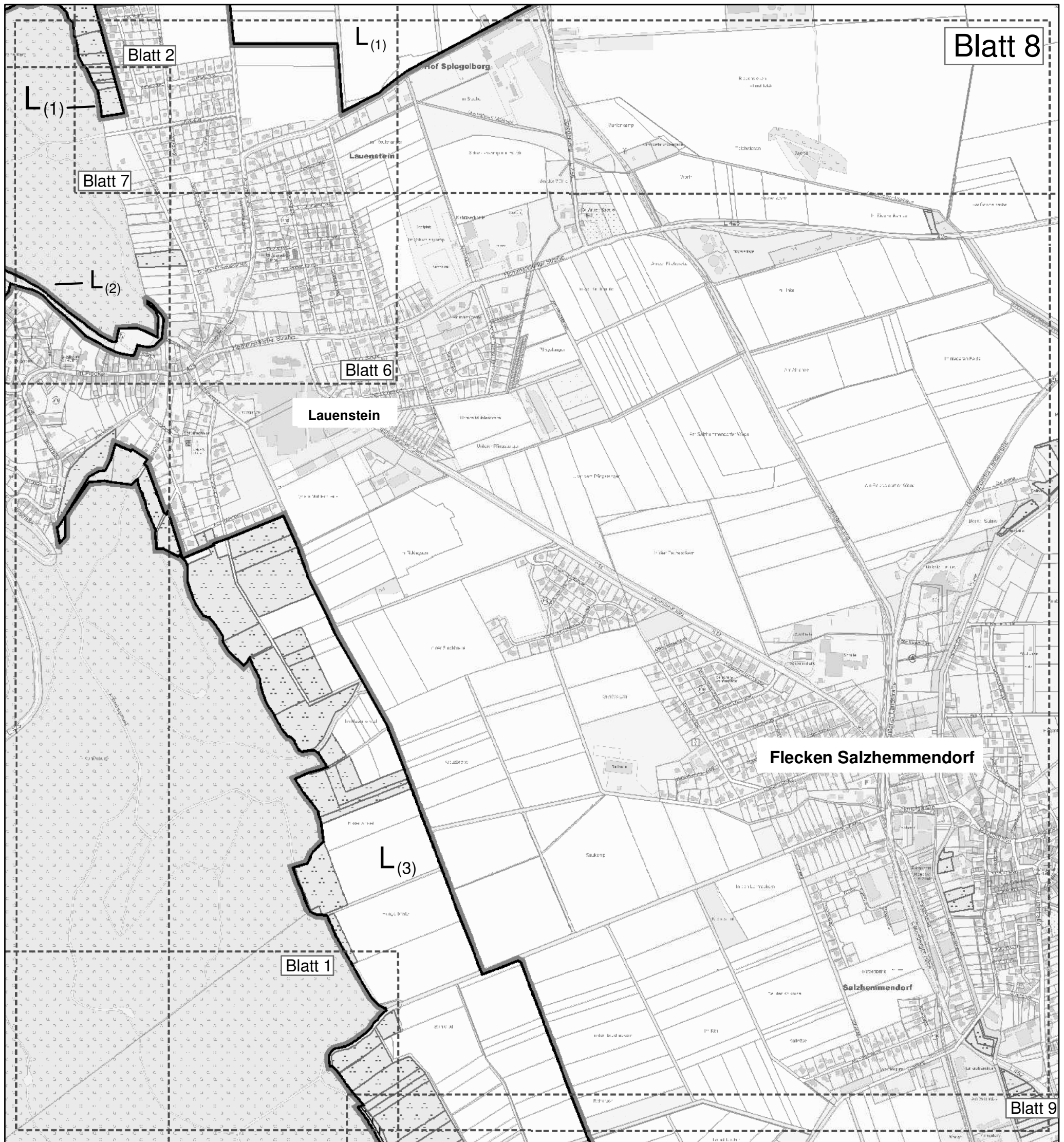
 Schutzgebietsgrenze für Teilflächen L1

Freistellungen der ordnungsgemäßen Land- und Forstwirtschaft


 Dauergrünland gem. § 5 Abs. 4 Nr. 1

----- Blattschnitte der Detailkarten

 Gemeindegrenze




Detailkarte Blatt 8 zur Verordnung über das Landschaftsschutzgebiet "Randbereiche des Ith" im Bereich der Flecken Coppfenbrügge und Salzhemmendorf, Landkreis Hameln-Pyrmont, vom 18.12.2018

 Schutzgebietsgrenze für Teilflächen L1, L2 und L3

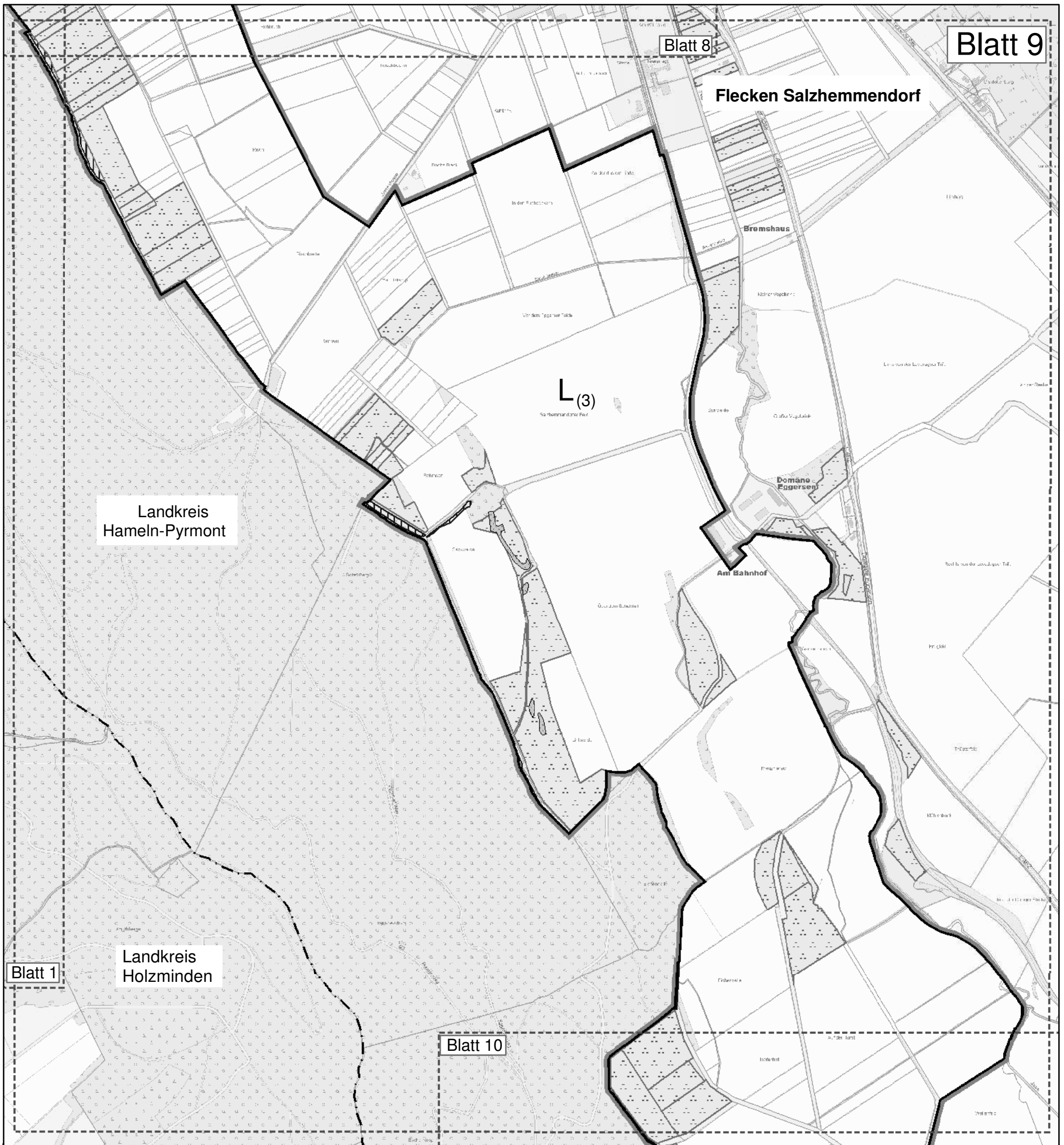
----- Blattschnitte der Detailkarten

Freistellungen der ordnungsgemäßen Land- und Forstwirtschaft


 Gemeindegrenze

 Wald gem. § 5 Abs. 3 Nr. 1

 Dauergrünland gem. § 5 Abs. 4 Nr. 1



Detailkarte Blatt 9 zur Verordnung über das Landschaftsschutzgebiet "Randbereiche des Ith" im Bereich der Flecken Coppenbrügge und Salzhemmendorf, Landkreis Hameln-Pyrmont, vom 18.12.2018

-  Schutzgebietsgrenze für Teilfläche L3
-  Blattschnitte der Detailkarten
-  Kreisgrenze/Gemeindegrenze
- Freistellungen der ordnungsgemäßen Land- und Forstwirtschaft**
-  Wald gem. § 5 Abs. 3 Nr. 1
-  Dauergrünland gem. § 5 Abs. 4 Nr. 1
-  Dauergrünland gem. § 5 Abs. 4 Nr. 2

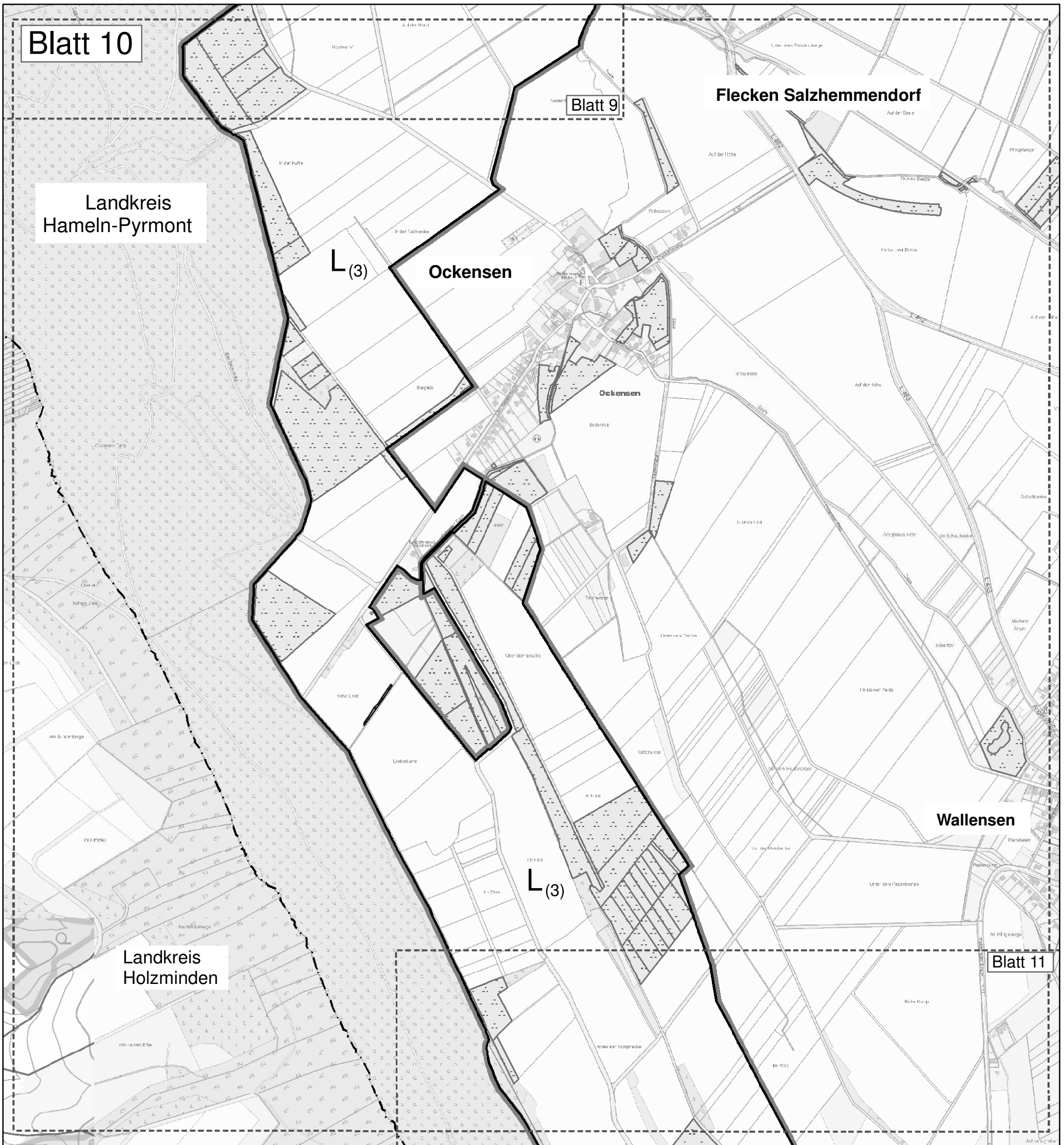


Kartengrundlage:
Auszug aus den Geobasisdaten der Niedersächsischen Vermessungs- und Katasterverwaltung


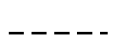





Maßstab
1:10.000
(maßstabgerechter Ausdruck im Blattformat DIN A3)





Detailkarte Blatt 10 zur Verordnung über das Landschaftsschutzgebiet "Randbereiche des Ith" im Bereich der Flecken Coppenbrügge und Salzhemmendorf, Landkreis Hameln-Pyrmont, vom 18.12.2018

-  Schutzgebietsgrenze für Teilflächen L3
-  Blattschnitte der Detailkarten
-  Kreisgrenze/Gemeindegrenze
- Freistellungen der ordnungsgemäßen Land- und Forstwirtschaft**
-  Wald gem. § 5 Abs. 3 Nr. 1
-  Dauergrünland gem. § 5 Abs. 4 Nr. 1

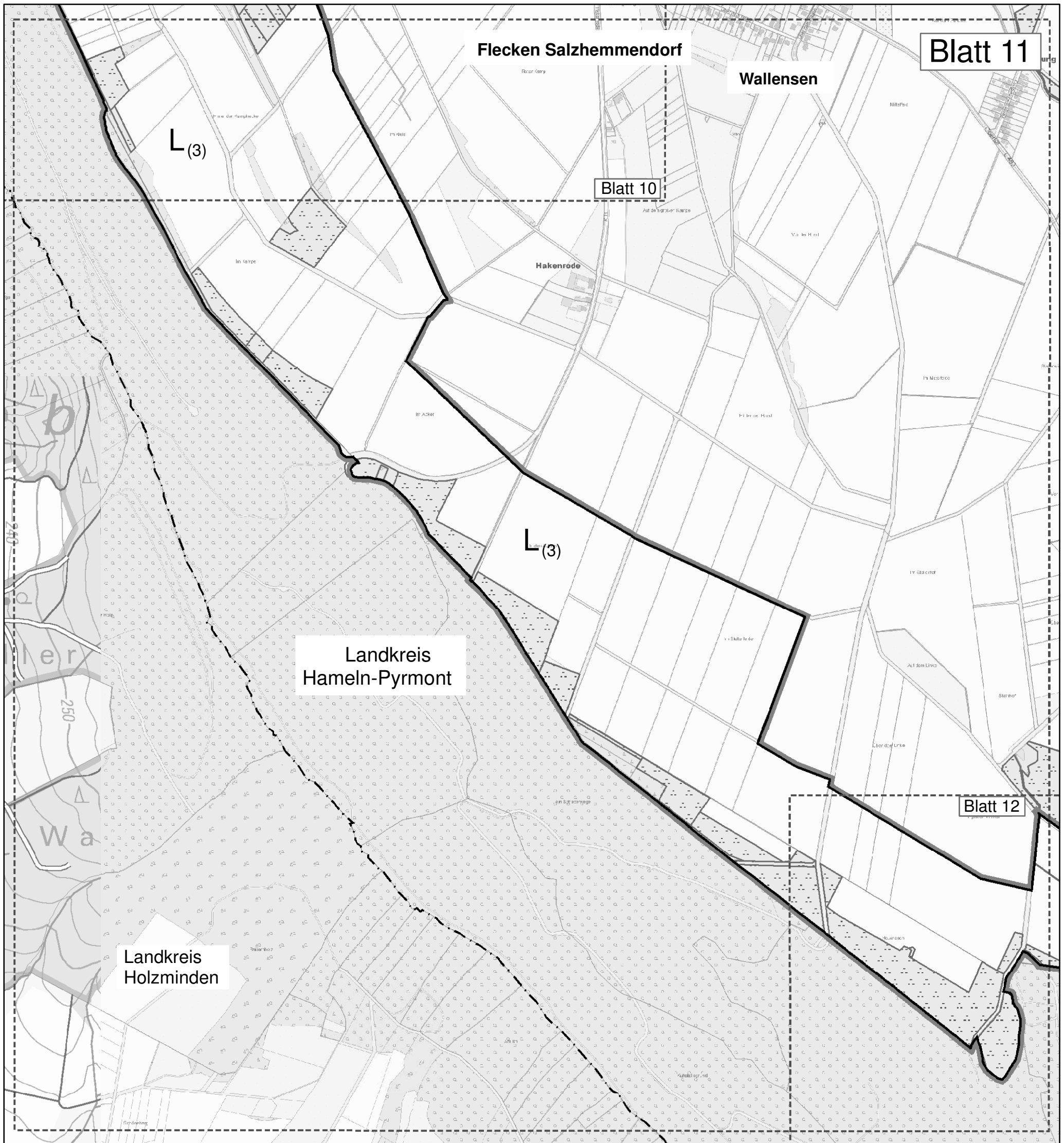


Kartengrundlage:
Auszug aus den Geobasisdaten der Niedersächsischen
Vermessungs- und Katasterverwaltung



Maßstab
1:10.000
(maßstabsgerechter Ausdruck im Blattformat DIN A3)



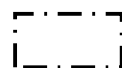


Detailkarte Blatt 11 zur Verordnung über das Landschaftsschutzgebiet "Randbereiche des Ith" im Bereich der Flecken Coppenbrügge und Salzhemmendorf, Landkreis Hameln-Pyrmont, vom 18.12.2018




Schutzgebietsgrenze für Teilflächen L3

----- Blattschnitte der Detailkarten



Kreisgrenze/Gemeindegrenze

Freistellungen der ordnungsgemäßen Land- und Forstwirtschaft



Dauergrünland gem. § 5 Abs. 4 Nr. 1



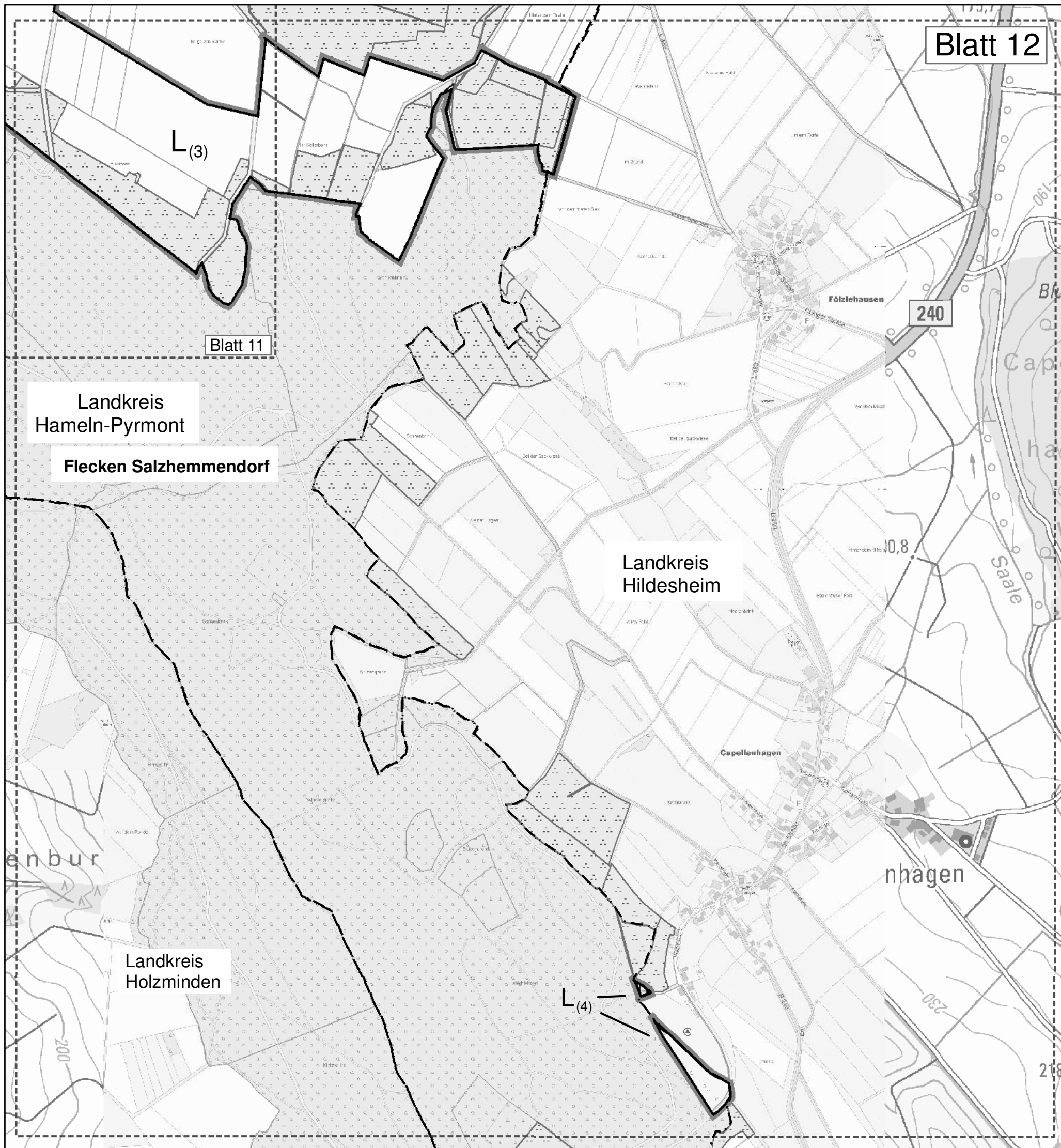
Kartengrundlage:
Auszug aus den Geobasisdaten der Niedersächsischen Vermessungs- und Katasterverwaltung



Maßstab
1:10.000

(maßstabsgerechter Ausdruck im Blattformat DIN A3)






Landkreis Hameln-Pyrmont

Flecken Salzhemmendorf

Landkreis Hildesheim

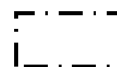
Landkreis Holzminden


Detailkarte Blatt 12 zur Verordnung über das Landschaftsschutzgebiet "Randbereiche des Ith" im Bereich der Flecken Coppenbrügge und Salzhemmendorf, Landkreis Hameln-Pyrmont, vom 18.12.2018

 Schutzgebietsgrenze für Teilflächen L3 und L4

----- Blattschnitte der Detailkarten

Freistellungen der ordnungsgemäßen Land- und Forstwirtschaft

 Kreisgrenze/Gemeindegrenze

 Wald gem. § 5 Abs. 3 Nr. 1

 Dauergrünland gem. § 5 Abs. 4 Nr. 1

