


# Übersichtsplan Blatt 2

**Landschaftsschutzgebiet  
Netze und Sennebach LSG HI 034**

Quelle: Kartengrundlage - Auszug aus den Geobasisdaten der Nds. Vermessungs- und Katasterverwaltung (c)  Fachdaten - Landkreis Hildesheim (c) Kartengrundlage DTK25

Landkreis Hildesheim, den 14.12.2018  
Der Landrat

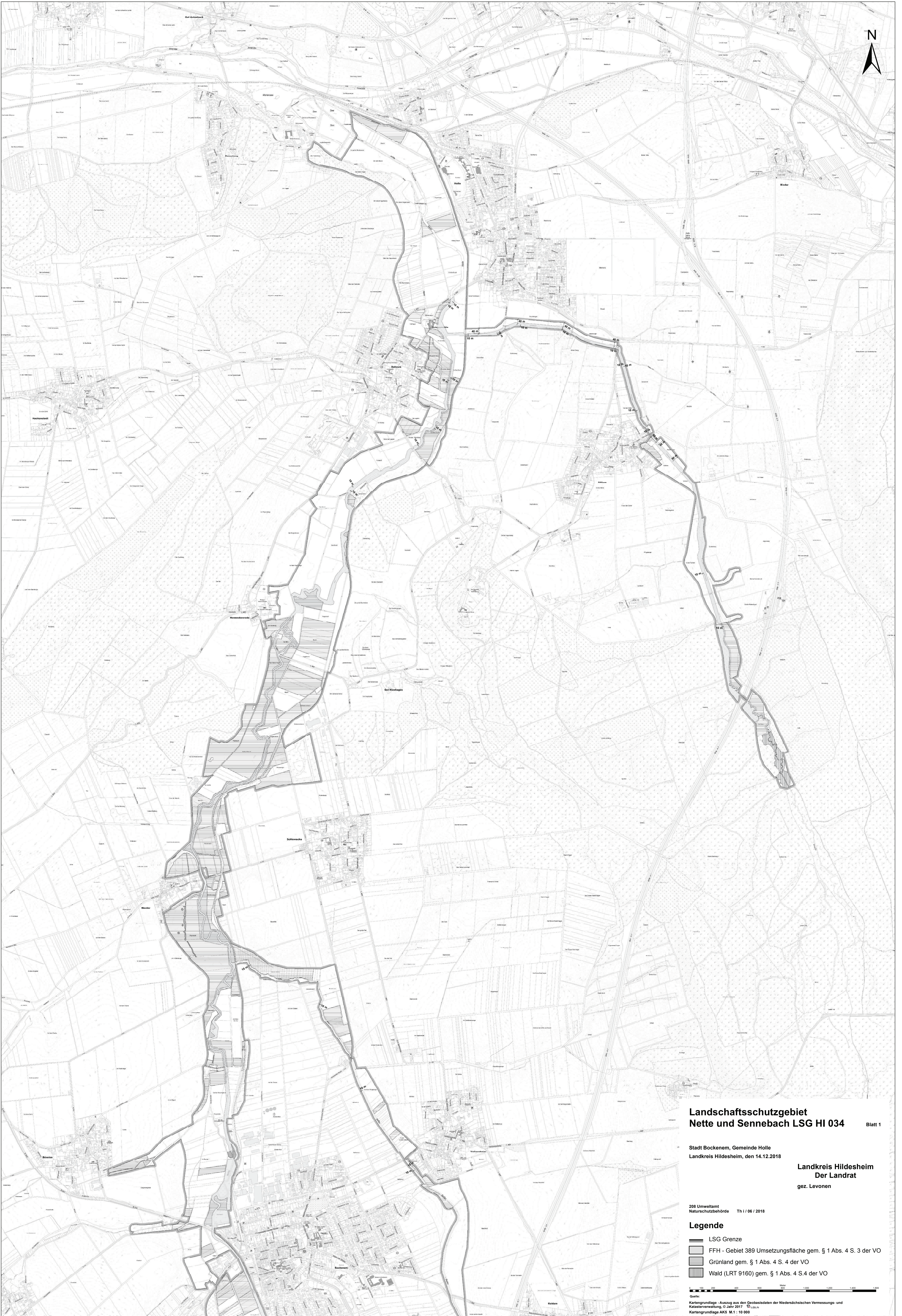
gez. Levenon

Erstellt durch:  
208 - Umweltamt  
Naturschutzbehörde

Stand:  
Thi / 06 / 2018

Maßstab:  
1:45.000









**Landschaftsschutzgebiet  
Nette und Sennebach LSG HI 034** Blatt 1

Stadt Bockenheim, Gemeinde Holle  
Landkreis Hildesheim, den 14.12.2018

**Landkreis Hildesheim**  
Der Landrat  
gez. Levenon

208 Umweltamt  
Naturschutzbehörde Th 1 / 06 / 2018

**Legende**

-  LSG Grenze
-  FFH - Gebiet 389 Umsetzungsfläche gem. § 1 Abs. 4 S. 3 der VO
-  Grünland gem. § 1 Abs. 4 S. 4 der VO
-  Wald (LRT 9160) gem. § 1 Abs. 4 S.4 der VO

Quelle:  
Kartengrundlage - Auszug aus den Geobasisdaten der Niedersächsischen Vermessungs- und  
Katasterverwaltung, 2. Jahr 2017, 01.01.17  
Kartengrundlage AKS M.1 : 10 000







**Landschaftsschutzgebiet  
Nette und Sennebach LSG HI 034** Blatt 2


Stadt Bockeneck, Gemeinde Holle  
Landkreis Hildesheim, den 14.12.2018

**Landkreis Hildesheim**  
Der Landrat  
gez. Levenon

208 Umweltamt  
Naturschutzbehörde TH / 06 / 2018

**Legende**

-  LSG Grenze
-  FFH - Gebiet 389 Umsetzungsfläche gem. § 1 Abs. 4 S. 3 der VO
-  Grünland gem. § 1 Abs. 4 S. 4 der VO
-  Wald (LRT 9160) gem. § 1 Abs. 4 S.4 der VO

Quelle:  
Kartengrundlage - Auszug aus den Geobasisdaten der Niedersächsischen Vermessungs- und  
Katasterverwaltung, 02. Juni 2017,   
Kartengrundlage AKS M.1 : 10 000