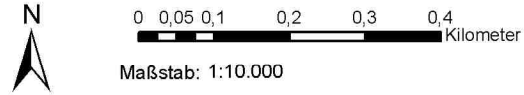


Karte zur Verordnung vom 19.12.2018
über das Landschaftsschutzgebiet
LSG FRI 128 "Teichfledermausgewässer"
in den Landkreisen Friesland und Wittmund



Detailkarte 1

- Politische Grenzen
- FFH-Gebiet DE 2313-331 "Teichfledermaus-Habitate im Raum Wilhelmshafen"
- Landschaftsschutzgebiet LSG FRI 128 "Teichfledermausgewässer"



Bearbeitung durch: Jever, den 19.12.2018

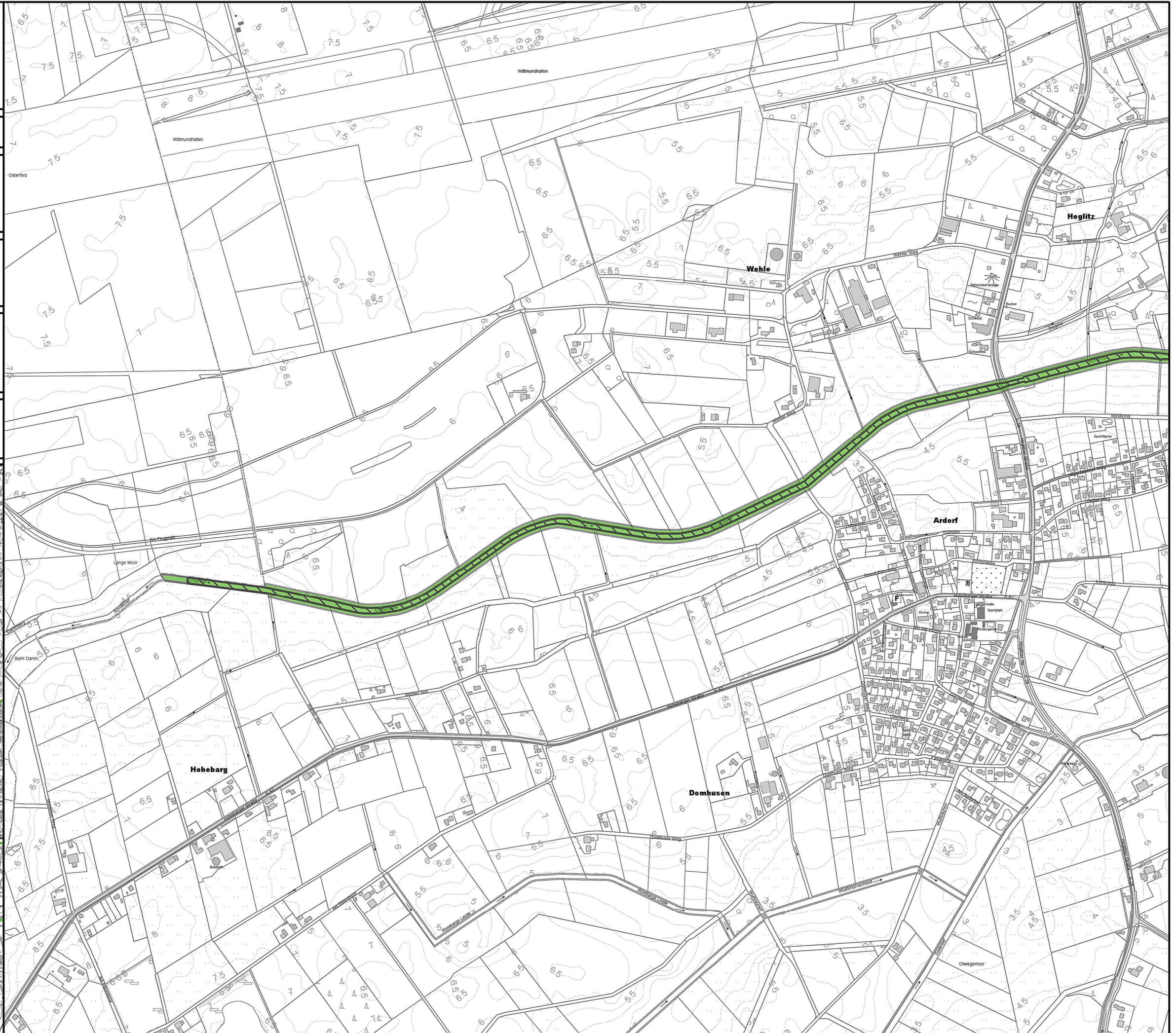
Landkreis Friesland
Untere Naturschutzbehörde
Lindenallee 1
26441 Jever



Sven Ambrosy
Landrat

Kartengrundlage: Amtliche Karte 1:5.000 (AK5)

Quelle: Auszug aus den Geobasisdaten des Landes-
amtes für Geoinformation und Landesvermessung,
© 2016

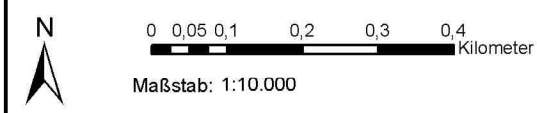


Karte zur Verordnung vom 19.12.2018
über das Landschaftsschutzgebiet
LSG FRI 128 "Teichfledermausgewässer"
in den Landkreisen Friesland und Wittmund



Detailkarte 2

- Politische Grenzen
- FFH-Gebiet DE 2313-331 "Teichfledermaus-Habitate im Raum Wilhelmshaven"
- Landschaftsschutzgebiet LSG FRI 128 "Teichfledermausgewässer"



Bearbeitung durch: Jever, den 19.12.2018

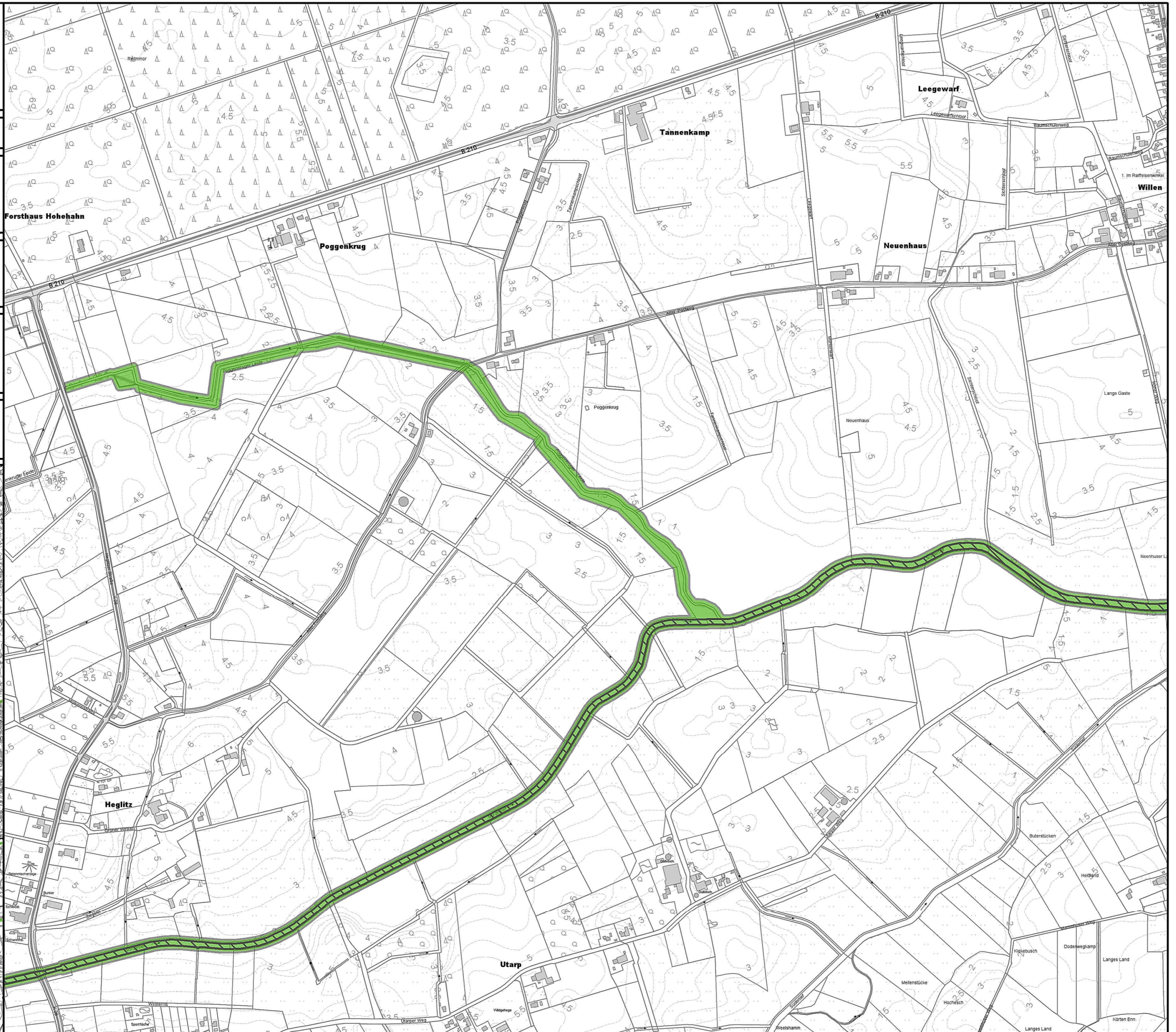
Landkreis Friesland
Untere Naturschutzbehörde
Lindenallee 1
26441 Jever

Sven Ambrosy
Landrat



Kartengrundlage: Amtliche Karte 1:5.000 (AK5)

Quelle: Auszug aus den Geobasisdaten des Landes-
amtes für Geoinformation und Landesvermessung,
© 2016

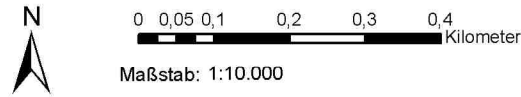


Karte zur Verordnung vom 19.12.2018
über das Landschaftsschutzgebiet
LSG FRI 128 "Teichfledermausgewässer"
in den Landkreisen Friesland und Wittmund



Detailkarte 3

- Politische Grenzen
- FFH-Gebiet DE 2313-331 "Teichfledermaus-Habitate im Raum Wilhelmshaven"
- Landschaftsschutzgebiet LSG FRI 128 "Teichfledermausgewässer"



Bearbeitung durch: Jever, den 19.12.2018

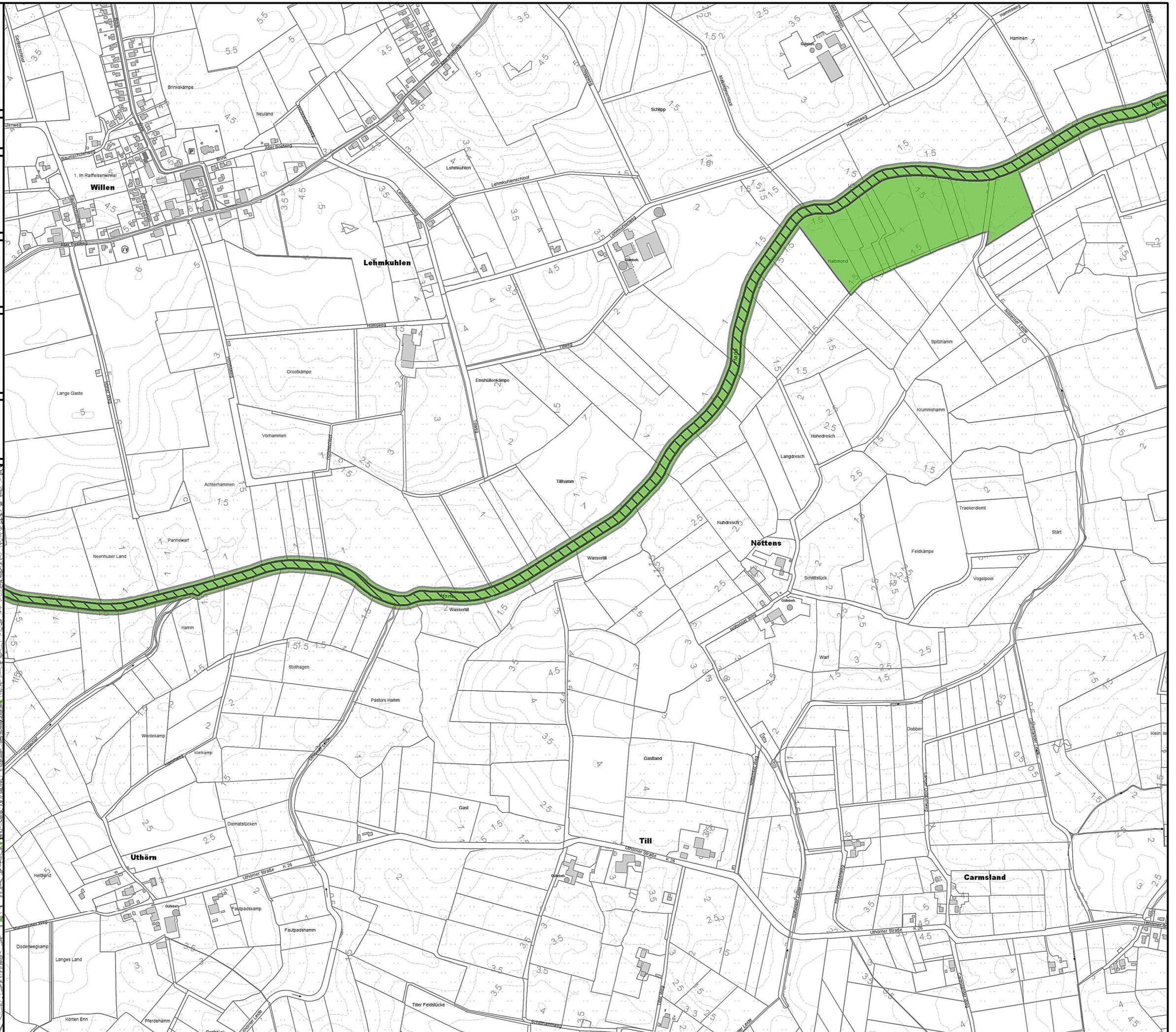
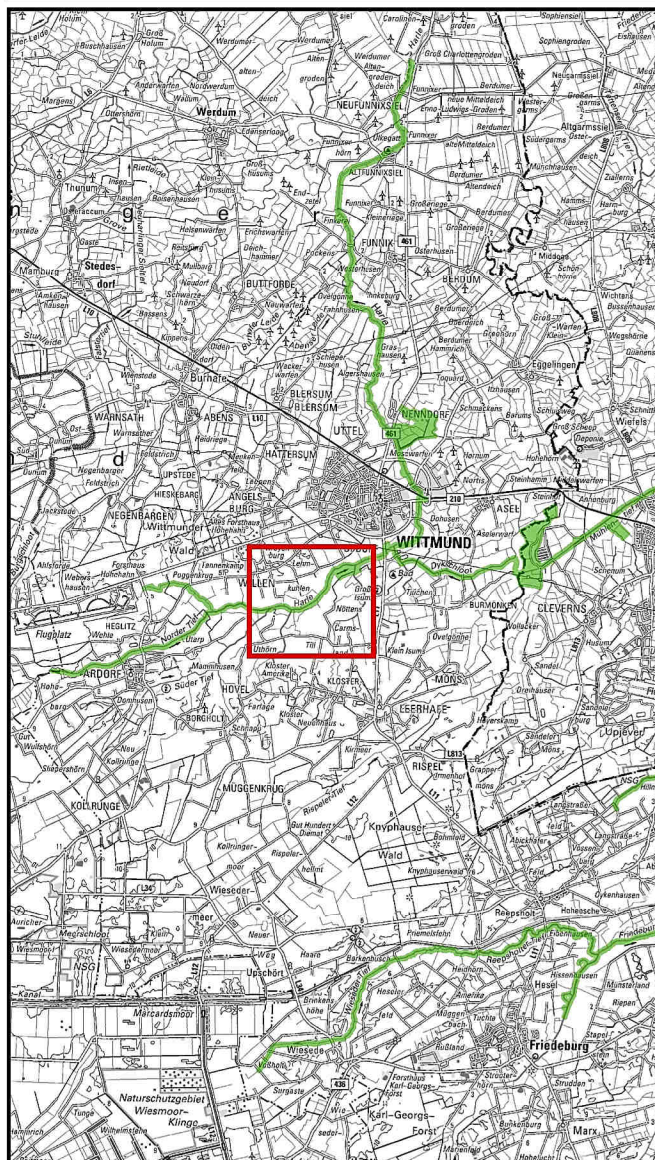
Landkreis Friesland
Untere Naturschutzbehörde
Lindenallee 1
26441 Jever

Sven Ambrosy
Landrat



Kartengrundlage: Amtliche Karte 1:5.000 (AK5)

Quelle: Auszug aus den Geobasisdaten des Landes-
amtes für Geoinformation und Landesvermessung,
© 2016

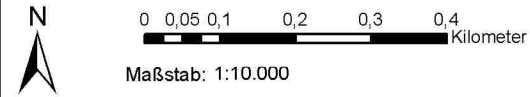


Karte zur Verordnung vom 19.12.2018
über das Landschaftsschutzgebiet
LSG FRI 128 "Teichfledermausgewässer"
in den Landkreisen Friesland und Wittmund



Detailkarte 4

- Politische Grenzen
- FFH-Gebiet DE 2313-331 "Teichfledermaus-Habitate im Raum Wilhelmshaven"
- Landschaftsschutzgebiet LSG FRI 128 "Teichfledermausgewässer"



Bearbeitung durch: Jever, den 19.12.2018

Landkreis Friesland
Untere Naturschutzbehörde
Lindenallee 1
26441 Jever

Sven Ambrosy
Landrat



Kartengrundlage: Amtliche Karte 1:5.000 (AK5)

Quelle: Auszug aus den Geobasisdaten des Landes-
amtes für Geoinformation und Landesvermessung,
© 2016



Karte zur Verordnung vom 19.12.2018
über das Landschaftsschutzgebiet
LSG FRI 128 "Teichfledermausgewässer"
in den Landkreisen Friesland und Wittmund



Detailkarte 5

- Politische Grenzen
- FFH-Gebiet DE 2313-331 "Teichfledermaus-Habitate im Raum Wilhelmshaven"
- Landschaftsschutzgebiet LSG FRI 128 "Teichfledermausgewässer"



0 0,05 0,1 0,2 0,3 0,4
Kilometer

Maßstab: 1:10.000

Bearbeitung durch:

Jever, den 19.12.2018

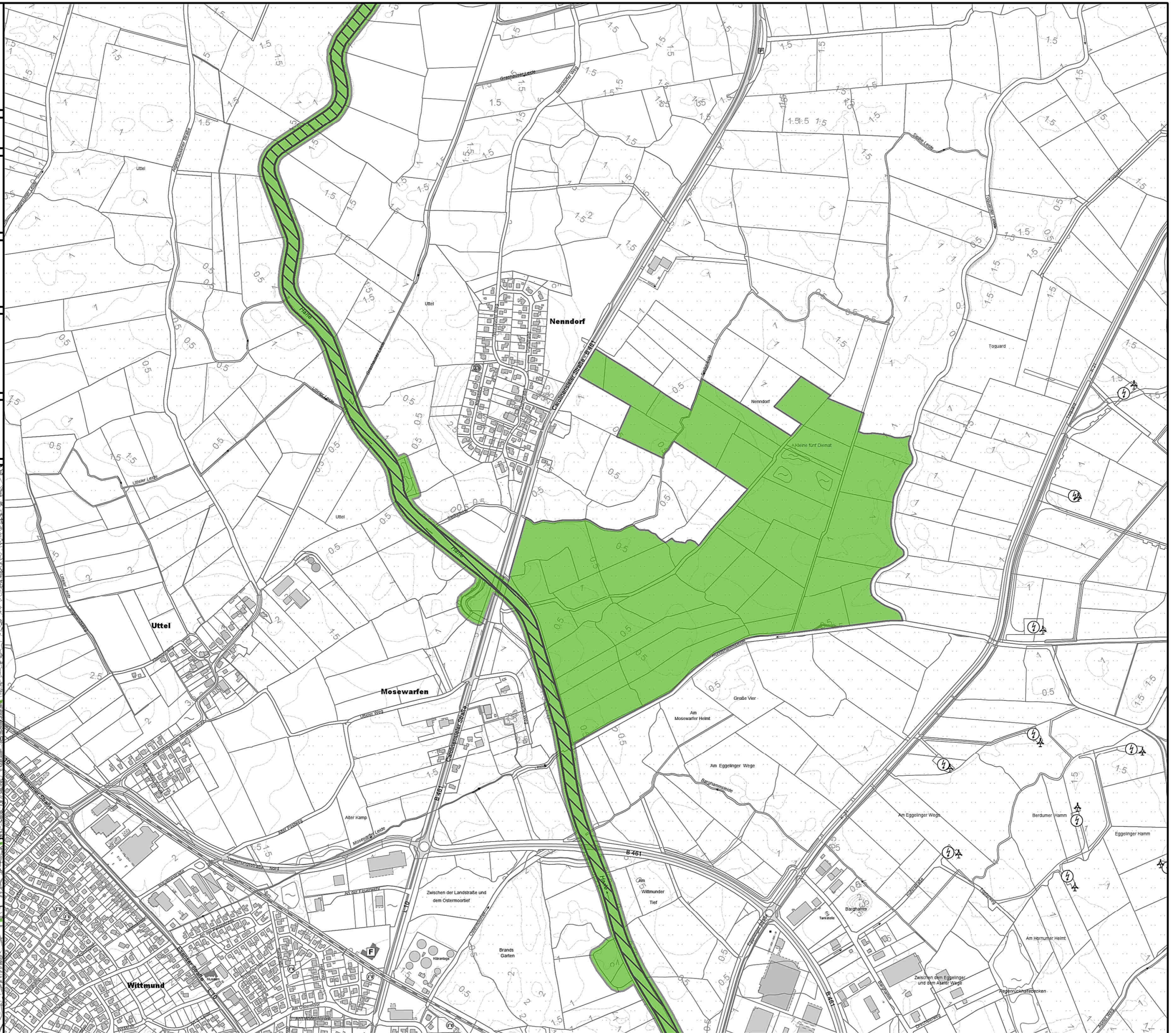


Landkreis Friesland
Untere Naturschutzbehörde
Lindenallee 1
26441 Jever

Sven Ambrosy
Landrat

Kartengrundlage: Amtliche Karte 1:5.000 (AK5)

Quelle: Auszug aus den Geobasisdaten des Landes-
amtes für Geoinformation und Landesvermessung,
© 2016

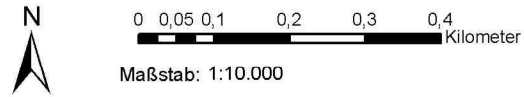


Karte zur Verordnung vom 19.12.2018
über das Landschaftsschutzgebiet
LSG FRI 128 "Teichfledermausgewässer"
in den Landkreisen Friesland und Wittmund



Detailkarte 6

- Politische Grenzen
- FFH-Gebiet DE 2313-331 "Teichfledermaus-Habitate im Raum Wilhelmshaven"
- Landschaftsschutzgebiet LSG FRI 128 "Teichfledermausgewässer"



Bearbeitung durch: Jever, den 19.12.2018

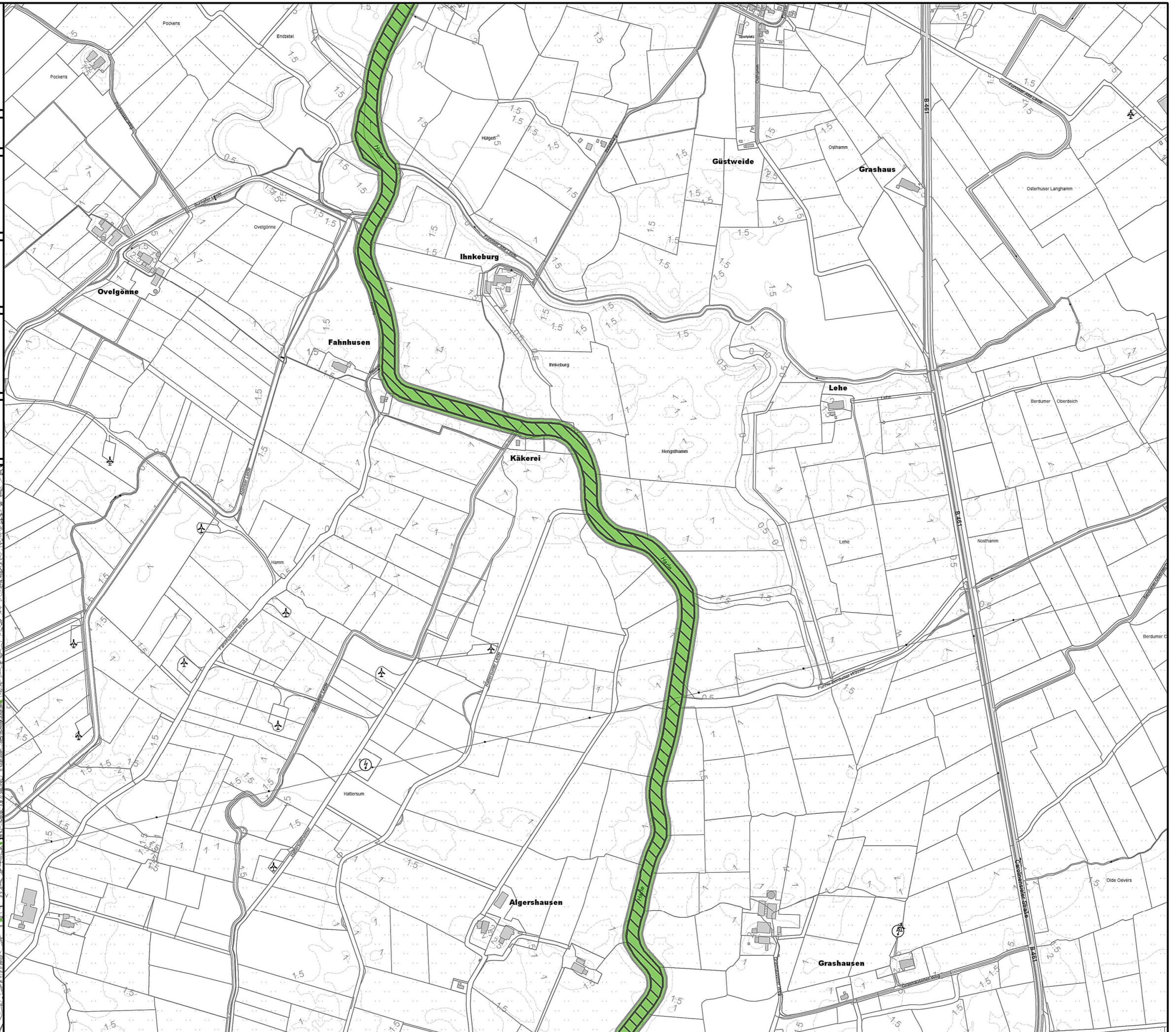
Landkreis Friesland
Untere Naturschutzbehörde
Lindenallee 1
26441 Jever

Sven Ambrosy
Landrat



Kartengrundlage: Amtliche Karte 1:5.000 (AK5)

Quelle: Auszug aus den Geobasisdaten des Landes-
amtes für Geoinformation und Landesvermessung,
© 2016






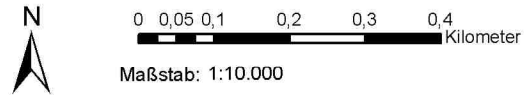
Karte zur Verordnung vom 19.12.2018
über das Landschaftsschutzgebiet
LSG FRI 128 "Teichfledermausgewässer"
in den Landkreisen Friesland und Wittmund

LANDKREIS FRIESLAND

LANDKREIS
WITTMUND

Detailkarte 7

-  Politische Grenzen
-  FFH-Gebiet DE 2313-331 "Teichfledermaus-Habitate im Raum Wilhelmshaven"
-  Landschaftsschutzgebiet LSG FRI 128 "Teichfledermausgewässer"



Bearbeitung durch: Jever, den 19.12.2018

Landkreis Friesland
Untere Naturschutzbehörde
Lindenallee 1
26441 Jever

Sven Ambrosy
Landrat



Kartengrundlage: Amtliche Karte 1:5.000 (AK5)

Quelle: Auszug aus den Geobasisdaten des Landes-
amtes für Geoinformation und Landesvermessung,
© 2016

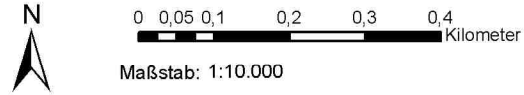


Karte zur Verordnung vom 19.12.2018
über das Landschaftsschutzgebiet
LSG FRI 128 "Teichfledermausgewässer"
in den Landkreisen Friesland und Wittmund



Detailkarte 8

- Politische Grenzen
- FFH-Gebiet DE 2313-331 "Teichfledermaus-Habitate im Raum Wilhelmshaven"
- Landschaftsschutzgebiet LSG FRI 128 "Teichfledermausgewässer"



Bearbeitung durch: Jever, den 19.12.2018

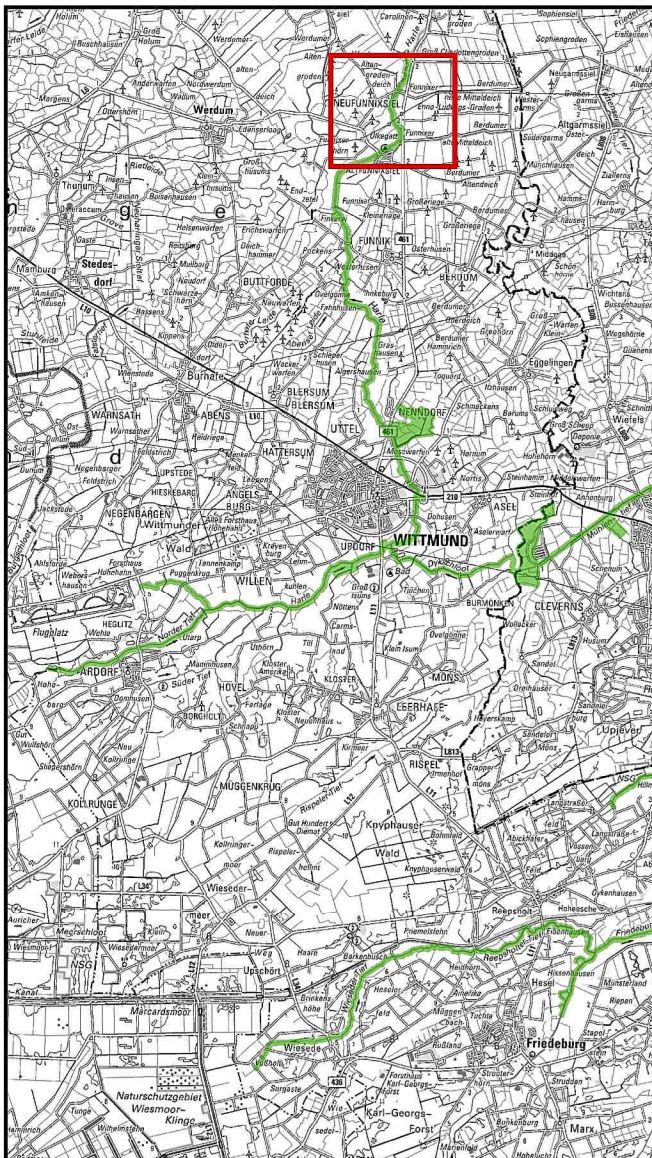
Landkreis Friesland
Untere Naturschutzbehörde
Lindenallee 1
26441 Jever



Sven Ambrosy
Landrat

Kartengrundlage: Amtliche Karte 1:5.000 (AK5)

Quelle: Auszug aus den Geobasisdaten des Landes-
amtes für Geoinformation und Landesvermessung,
© 2016




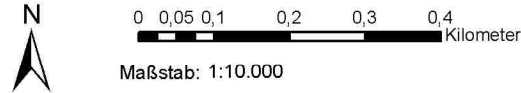
Karte zur Verordnung vom 19.12.2018
über das Landschaftsschutzgebiet
LSG FRI 128 "Teichfledermausgewässer"
in den Landkreisen Friesland und Wittmund

LANDKREIS FRIESLAND

LANDKREIS WITTMUND

Detailkarte 9

-  Politische Grenzen
-  FFH-Gebiet DE 2313-331 "Teichfledermaus-Habitate im Raum Wilhelmshaven"
-  Landschaftsschutzgebiet LSG FRI 128 "Teichfledermausgewässer"



Bearbeitung durch: Jever, den 19.12.2018

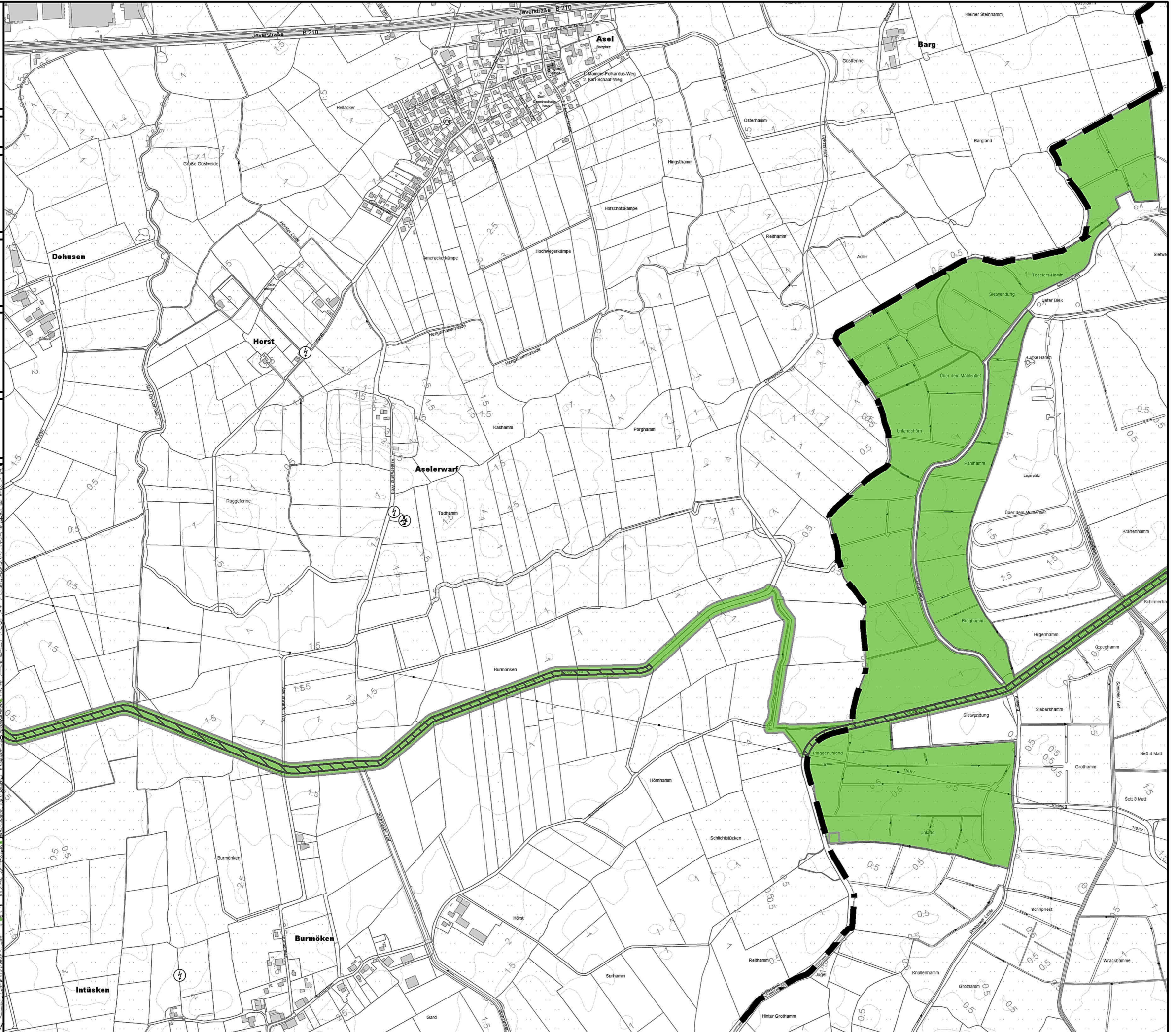
Landkreis Friesland
Untere Naturschutzbehörde
Lindenallee 1
26441 Jever

Sven Ambrosy
Landrat



Kartengrundlage: Amtliche Karte 1:5.000 (AK5)

Quelle: Auszug aus den Geobasisdaten des Landes-
amtes für Geoinformation und Landesvermessung,
© 2016

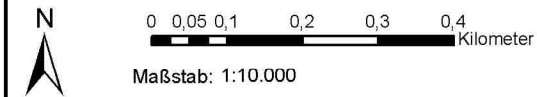


Karte zur Verordnung vom 19.12.2018
über das Landschaftsschutzgebiet
LSG FRI 128 "Teichfledermausgewässer"
in den Landkreisen Friesland und Wittmund



Detailkarte 10

- Politische Grenzen
- FFH-Gebiet DE 213-331 "Teichfledermaus-Habitate im Raum Wilhelmshaven"
- Landschaftsschutzgebiet LSG FRI 128 "Teichfledermausgewässer"



Bearbeitung durch: Jever, den 19.12.2018

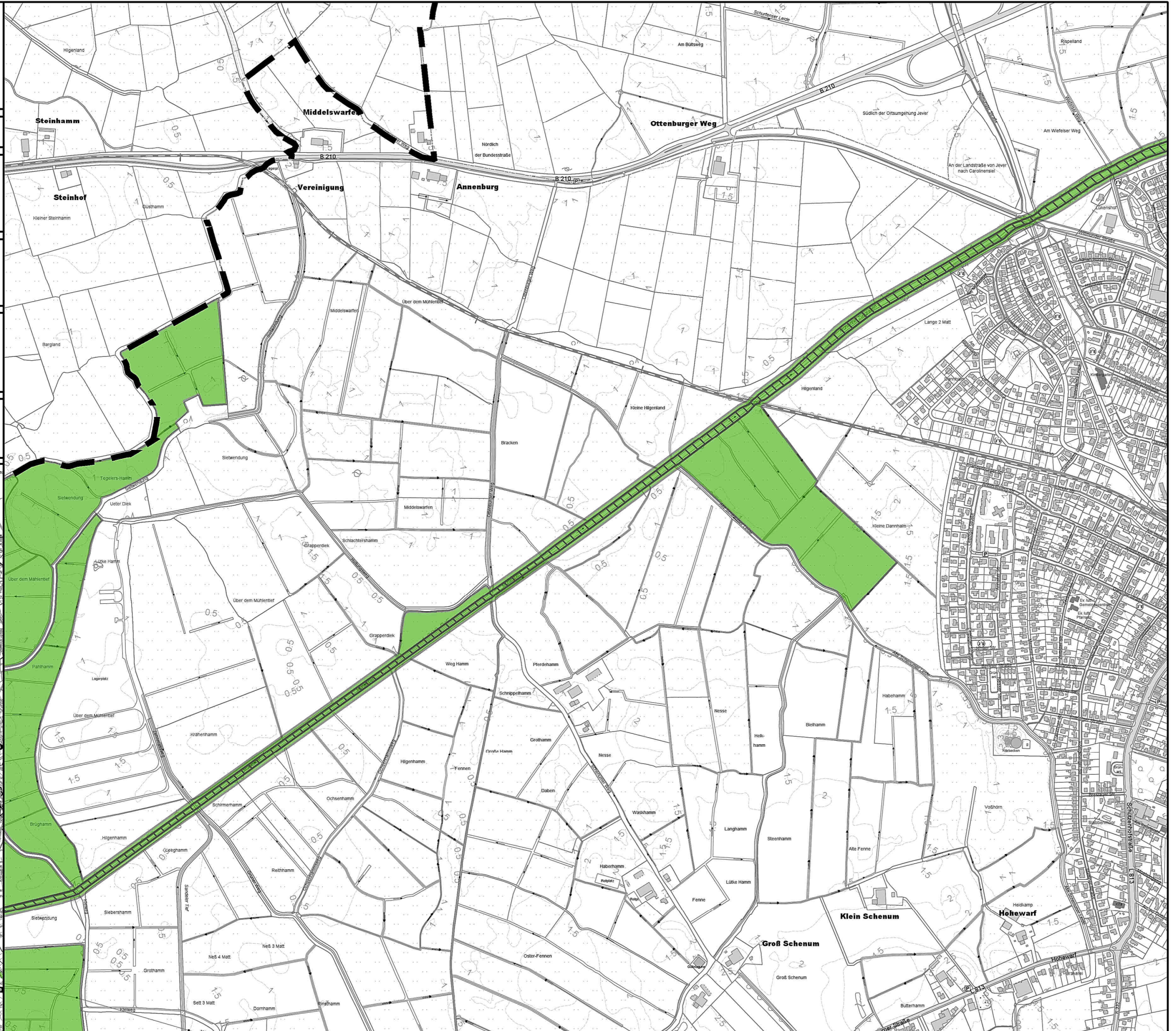
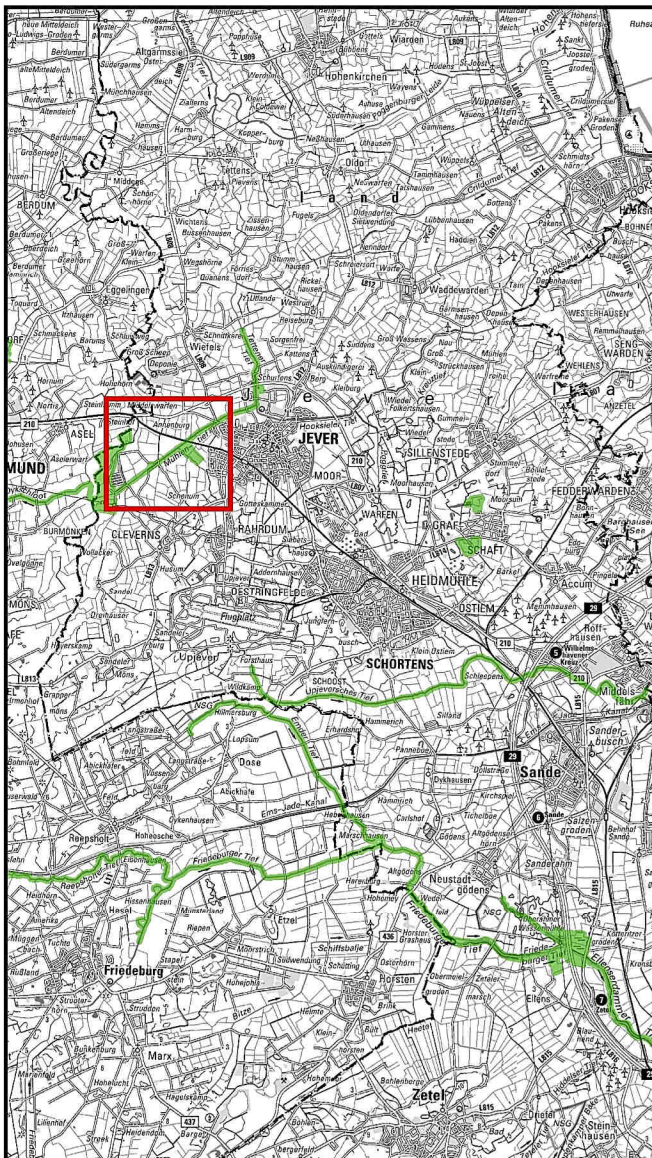
Landkreis Friesland
Untere Naturschutzbehörde
Lindenallee 1
26441 Jever

Sven Ambrosy
Landrat



Kartengrundlage: Amtliche Karte 1:5.000 (AK5)

Quelle: Auszug aus den Geobasisdaten des Landes-
amtes für Geoinformation und Landesvermessung,
© 2016





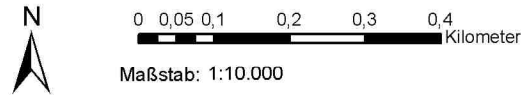
Karte zur Verordnung vom 19.12.2018
über das Landschaftsschutzgebiet
LSG FRI 128 "Teichfledermausgewässer"
in den Landkreisen Friesland und Wittmund

LANDKREIS FRIESLAND

LANDKREIS WITTMUND

Detailkarte 11

-  Politische Grenzen
-  FFH-Gebiet DE 2313-331 "Teichfledermaus-Habitate im Raum Wilhelmshaven"
-  Landschaftsschutzgebiet LSG FRI 128 "Teichfledermausgewässer"



Bearbeitung durch: Jever, den 19.12.2018

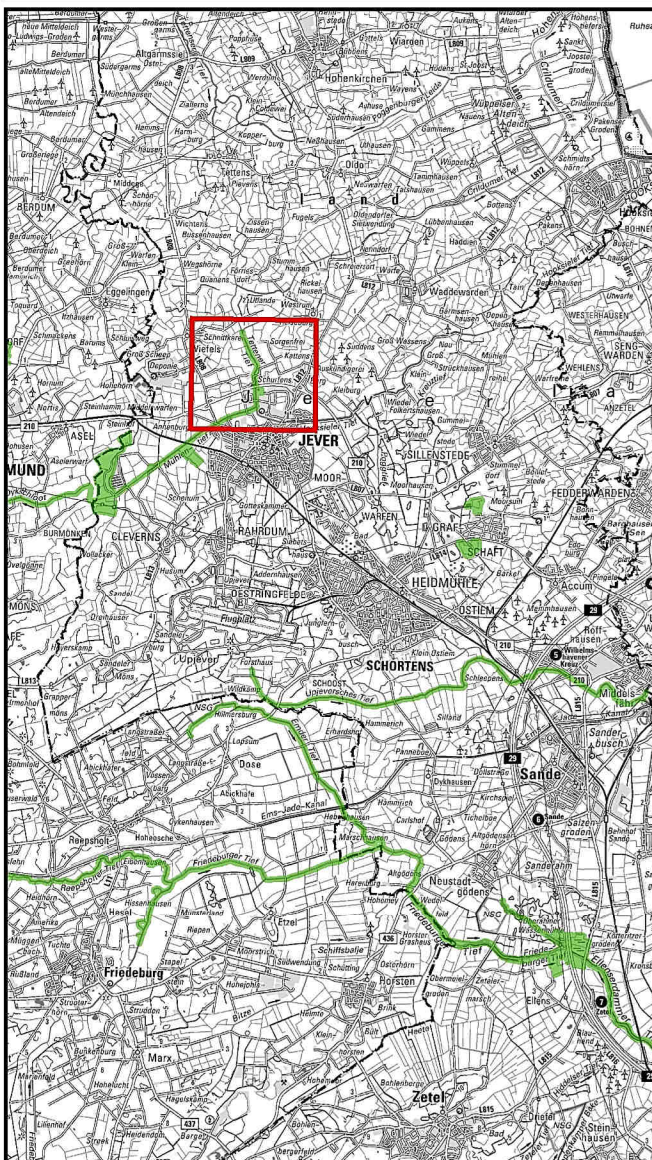
Landkreis Friesland
Untere Naturschutzbehörde
Lindenallee 1
26441 Jever

Sven Ambrosy
Landrat



Kartengrundlage: Amtliche Karte 1:5.000 (AK5)

Quelle: Auszug aus den Geobasisdaten des Landes-
amtes für Geoinformation und Landesvermessung,
© 2016

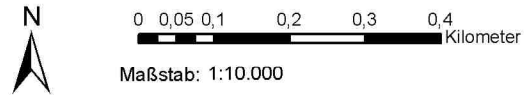


Karte zur Verordnung vom 19.12.2018
über das Landschaftsschutzgebiet
LSG FRI 128 "Teichfledermausgewässer"
in den Landkreisen Friesland und Wittmund



Detailkarte 12

- Politische Grenzen
- FFH-Gebiet DE 2313-331 "Teichfledermaus-Habitate im Raum Wilhelmshaven"
- Landschaftsschutzgebiet LSG FRI 128 "Teichfledermausgewässer"



Bearbeitung durch: Jever, den 19.12.2018

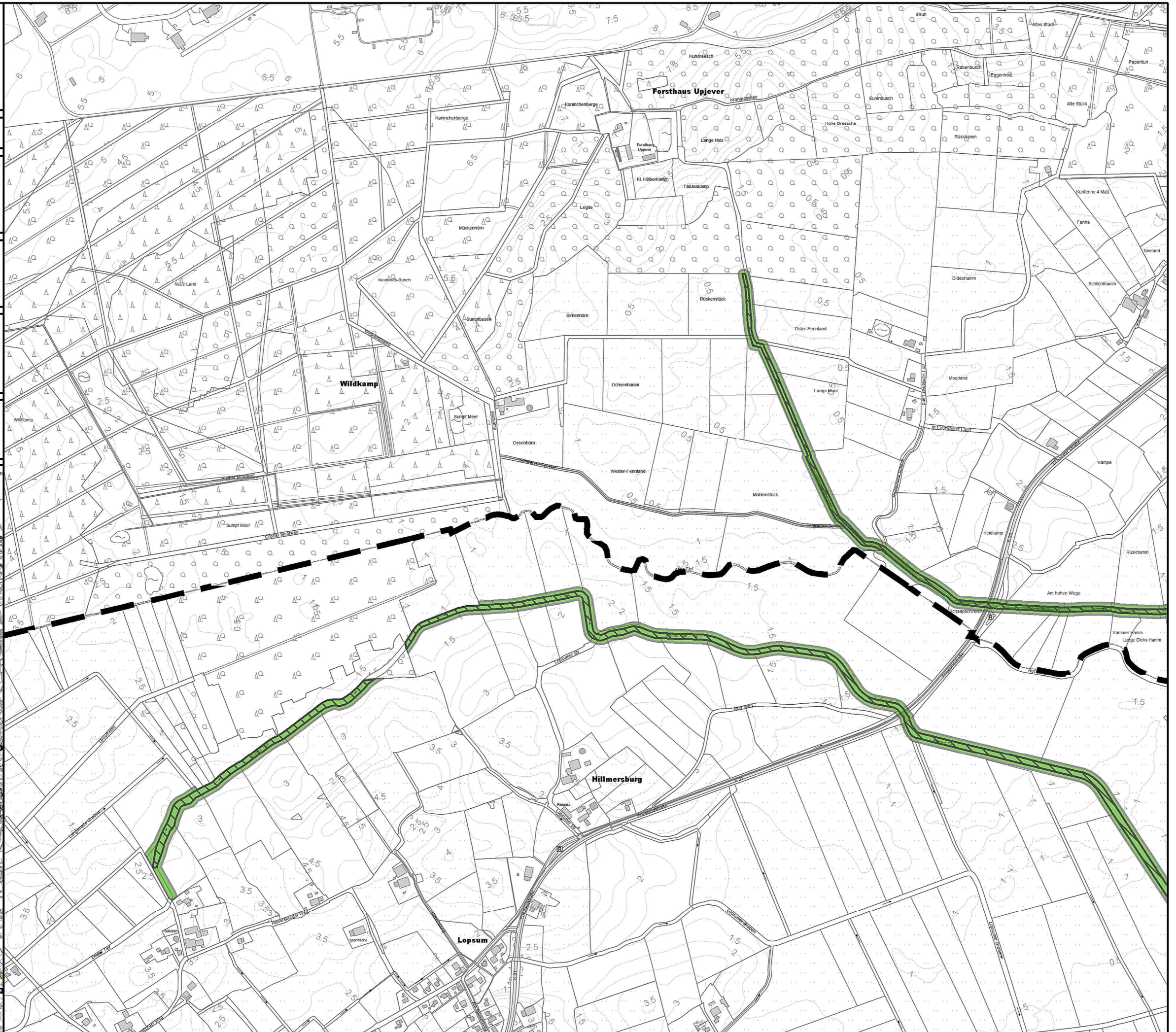
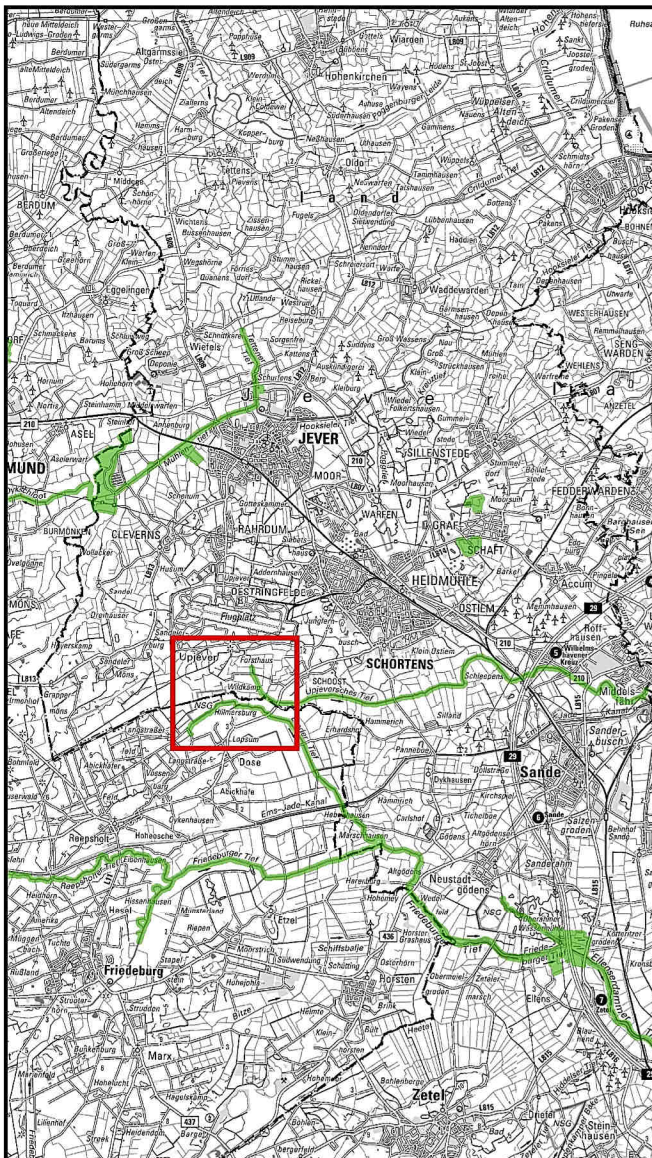
Landkreis Friesland
Untere Naturschutzbehörde
Lindenallee 1
26441 Jever

Sven Ambrosy
Landrat



Kartengrundlage: Amtliche Karte 1:5.000 (AK5)

Quelle: Auszug aus den Geobasisdaten des Landes-
amtes für Geoinformation und Landesvermessung,
© 2016

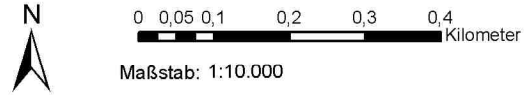


Karte zur Verordnung vom 19.12.2018
über das Landschaftsschutzgebiet
LSG FRI 128 "Teichfledermausgewässer"
in den Landkreisen Friesland und Wittmund



Detailkarte 13

- Politische Grenzen
- FFH-Gebiet DE 2313-331 "Teichfledermaus-Habitate im Raum Wilhelmshaven"
- Landschaftsschutzgebiet LSG FRI 128 "Teichfledermausgewässer"



Bearbeitung durch: Jever, den 19.12.2018

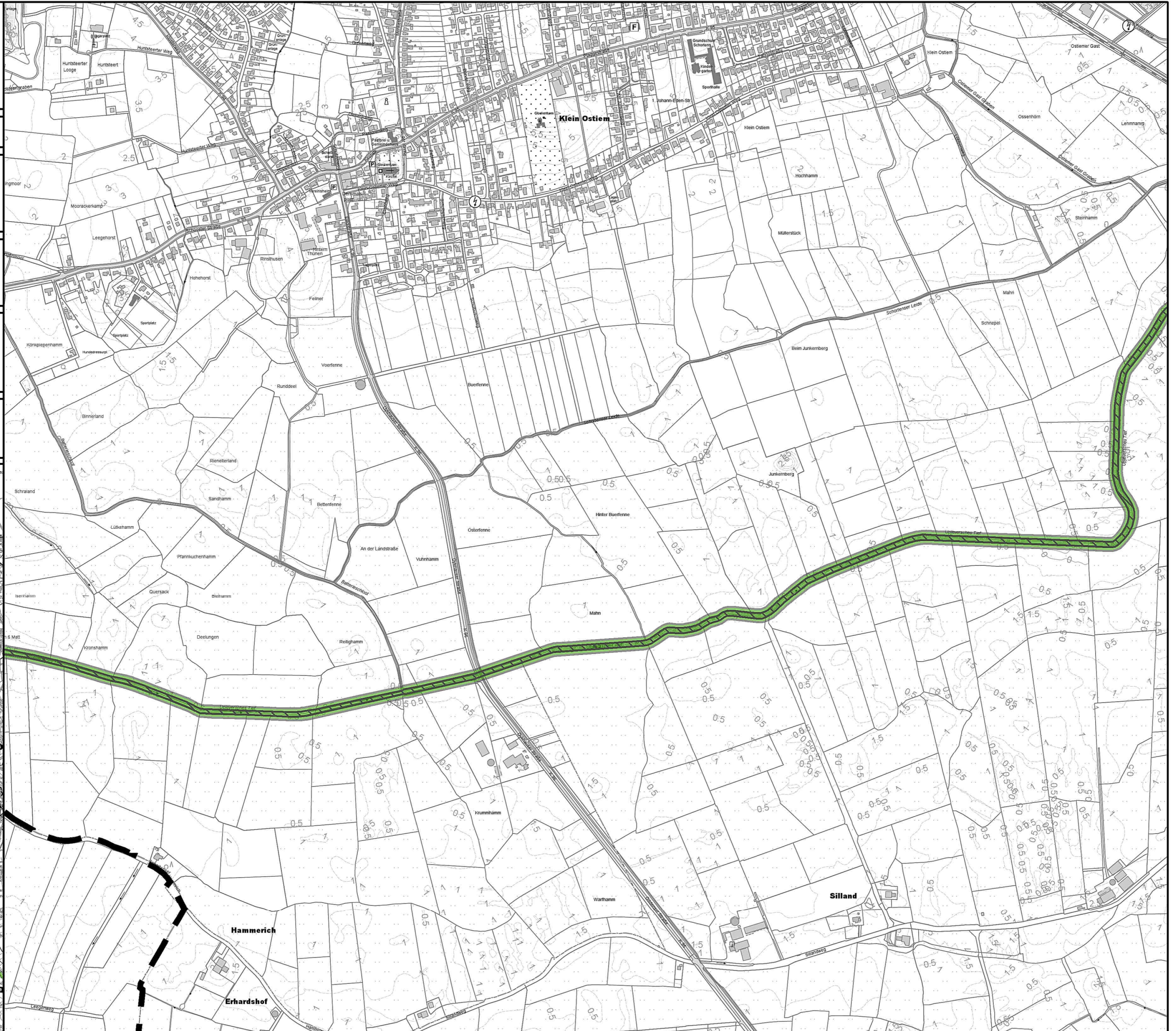
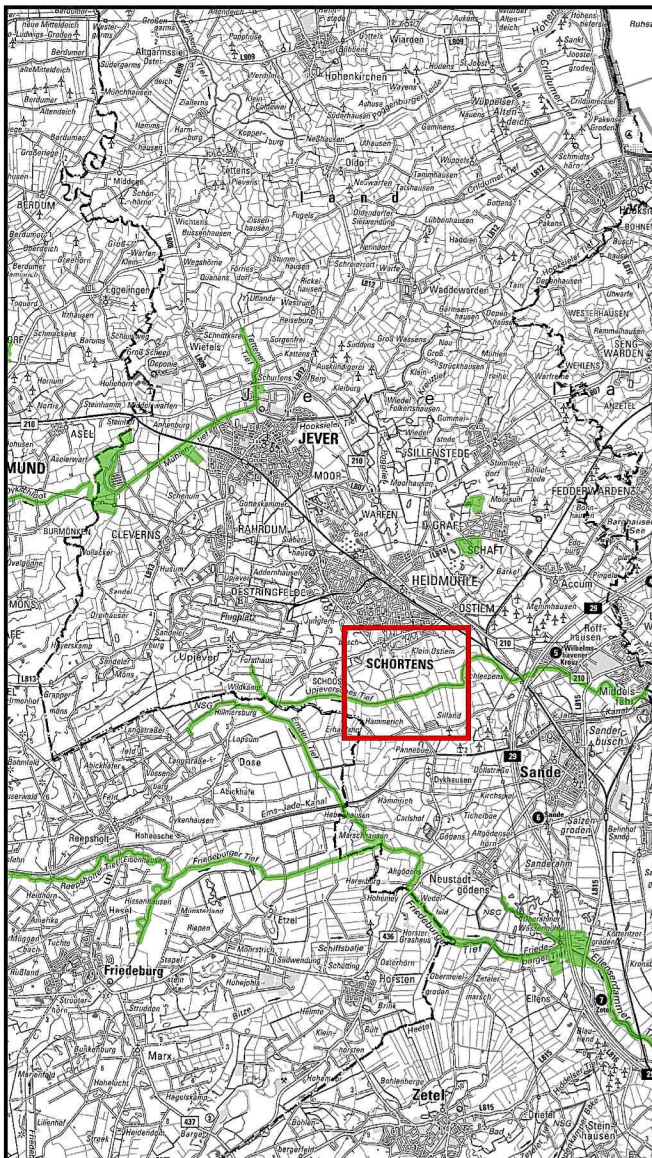
Landkreis Friesland
Untere Naturschutzbehörde
Lindenallee 1
26441 Jever

Sven Ambrosy
Landrat



Kartengrundlage: Amtliche Karte 1:5.000 (AK5)

Quelle: Auszug aus den Geobasisdaten des Landes-
amtes für Geoinformation und Landesvermessung,
© 2016

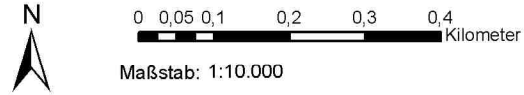


Karte zur Verordnung vom 19.12.2018
über das Landschaftsschutzgebiet
LSG FRI 128 "Teichfledermausgewässer"
in den Landkreisen Friesland und Wittmund



Detailkarte 14

- Politische Grenzen
- FFH-Gebiet DE 2313-331 "Teichfledermaus-Habitate im Raum Wilhelmshaven"
- Landschaftsschutzgebiet LSG FRI 128 "Teichfledermausgewässer"



Bearbeitung durch: Jever, den 19.12.2018

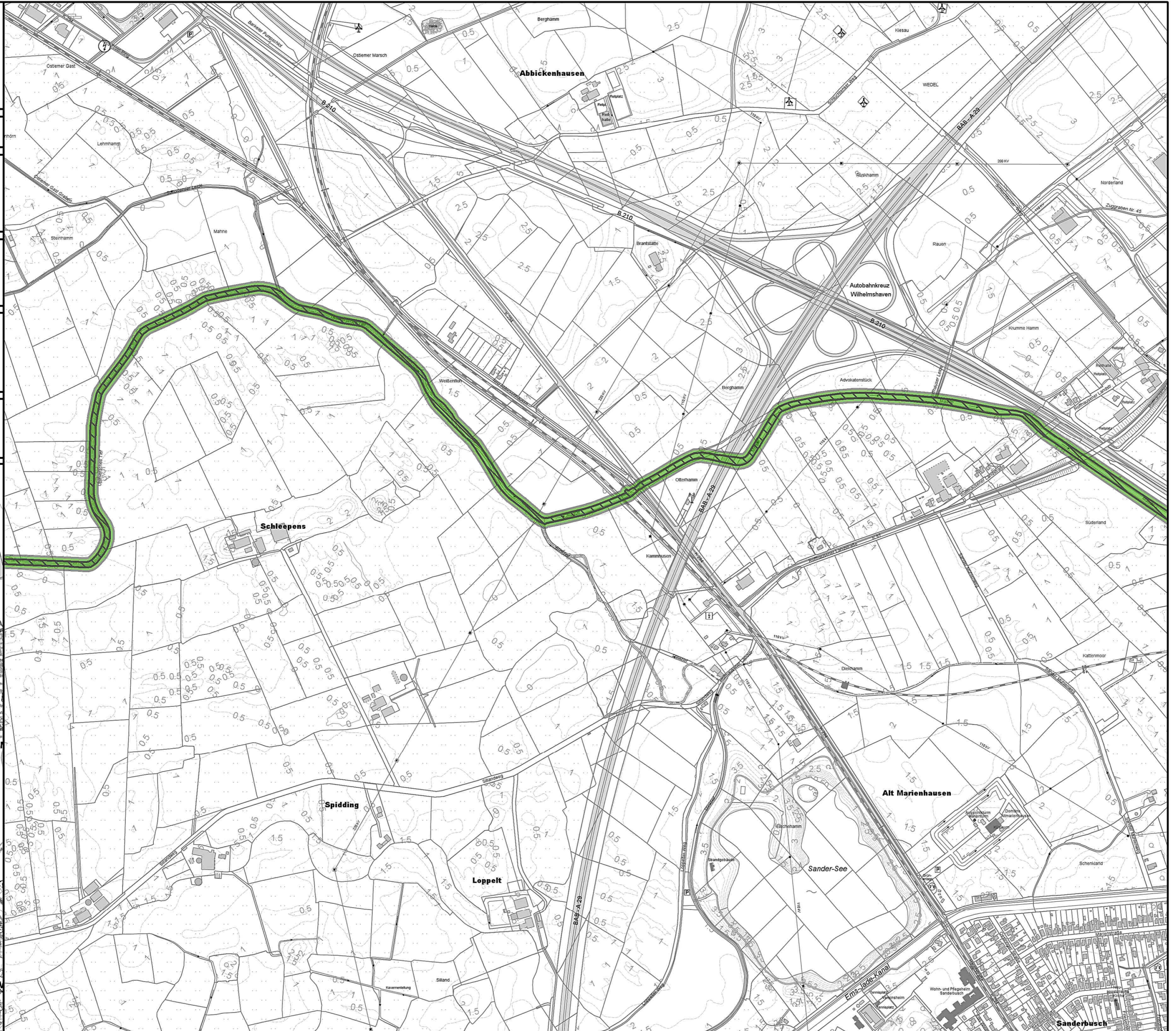
Landkreis Friesland
Untere Naturschutzbehörde
Lindenallee 1
26441 Jever

Sven Ambrosy
Landrat



Kartengrundlage: Amtliche Karte 1:5.000 (AK5)

Quelle: Auszug aus den Geobasisdaten des Landes-
amtes für Geoinformation und Landesvermessung,
© 2016

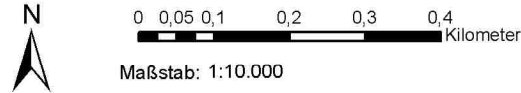


Karte zur Verordnung vom 19.12.2018
über das Landschaftsschutzgebiet
LSG FRI 128 "Teichfledermausgewässer"
in den Landkreisen Friesland und Wittmund



Detailkarte 15

- Politische Grenzen
- FFH-Gebiet DE 2313-331 "Teichfledermaus-Habitate im Raum Wilhelmshaven"
- Landschaftsschutzgebiet LSG FRI 128 "Teichfledermausgewässer"



Bearbeitung durch: Jever, den 19.12.2018

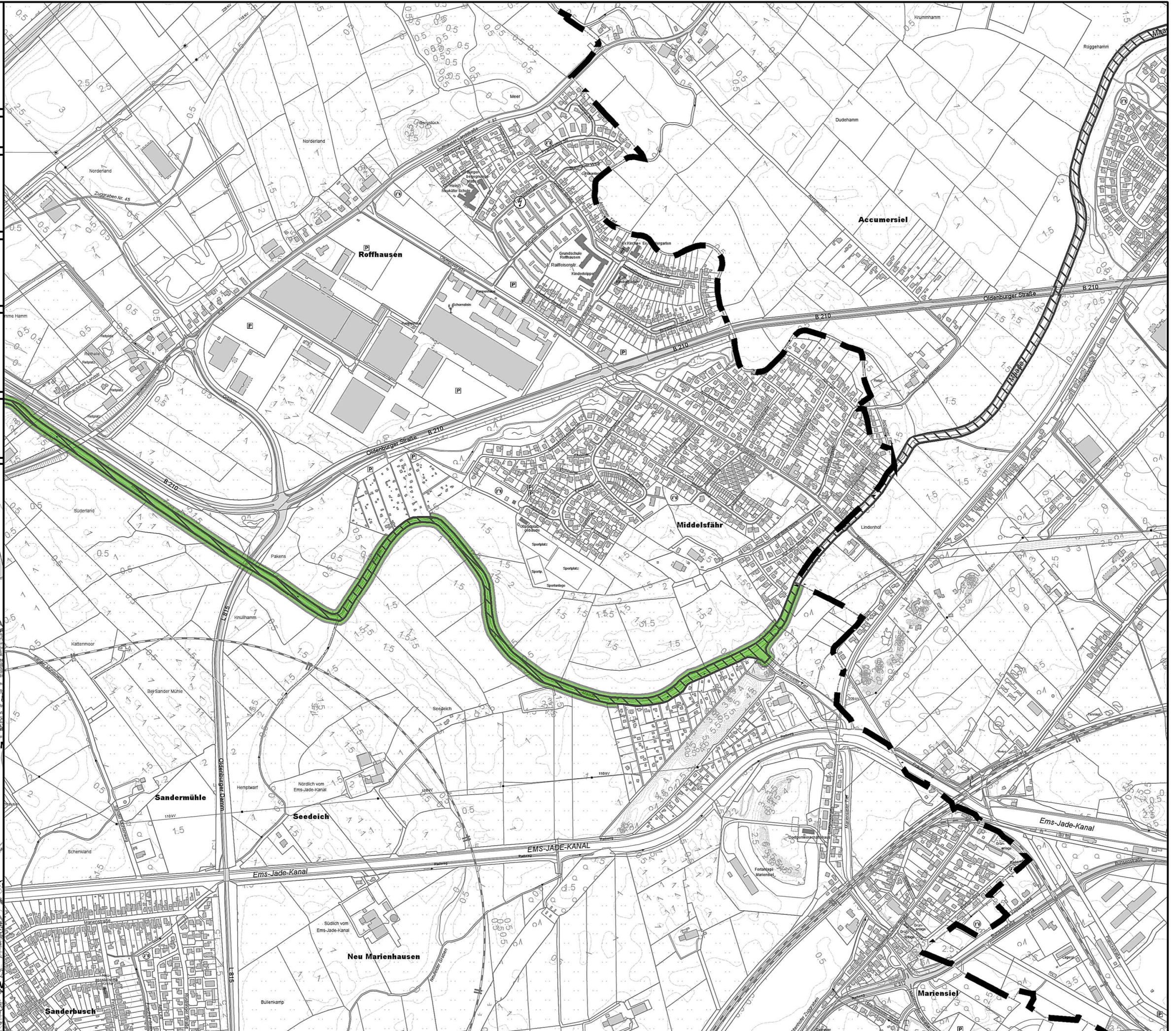
Landkreis Friesland
Untere Naturschutzbehörde
Lindenallee 1
26441 Jever

Sven Ambrosy
Landrat



Kartengrundlage: Amtliche Karte 1:5.000 (AK5)

Quelle: Auszug aus den Geobasisdaten des Landes-
amtes für Geoinformation und Landesvermessung,
© 2016

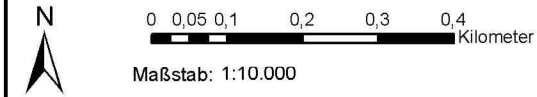


Karte zur Verordnung vom 19.12.2018
über das Landschaftsschutzgebiet
LSG FRI 128 "Teichfledermausgewässer"
in den Landkreisen Friesland und Wittmund



Detailkarte 16

- Politische Grenzen
- FFH-Gebiet DE 2313-331 "Teichfledermaus-Habitate im Raum Wilhelmshaven"
- Landschaftsschutzgebiet LSG FRI 128 "Teichfledermausgewässer"



Bearbeitung durch: Jever, den 19.12.2018

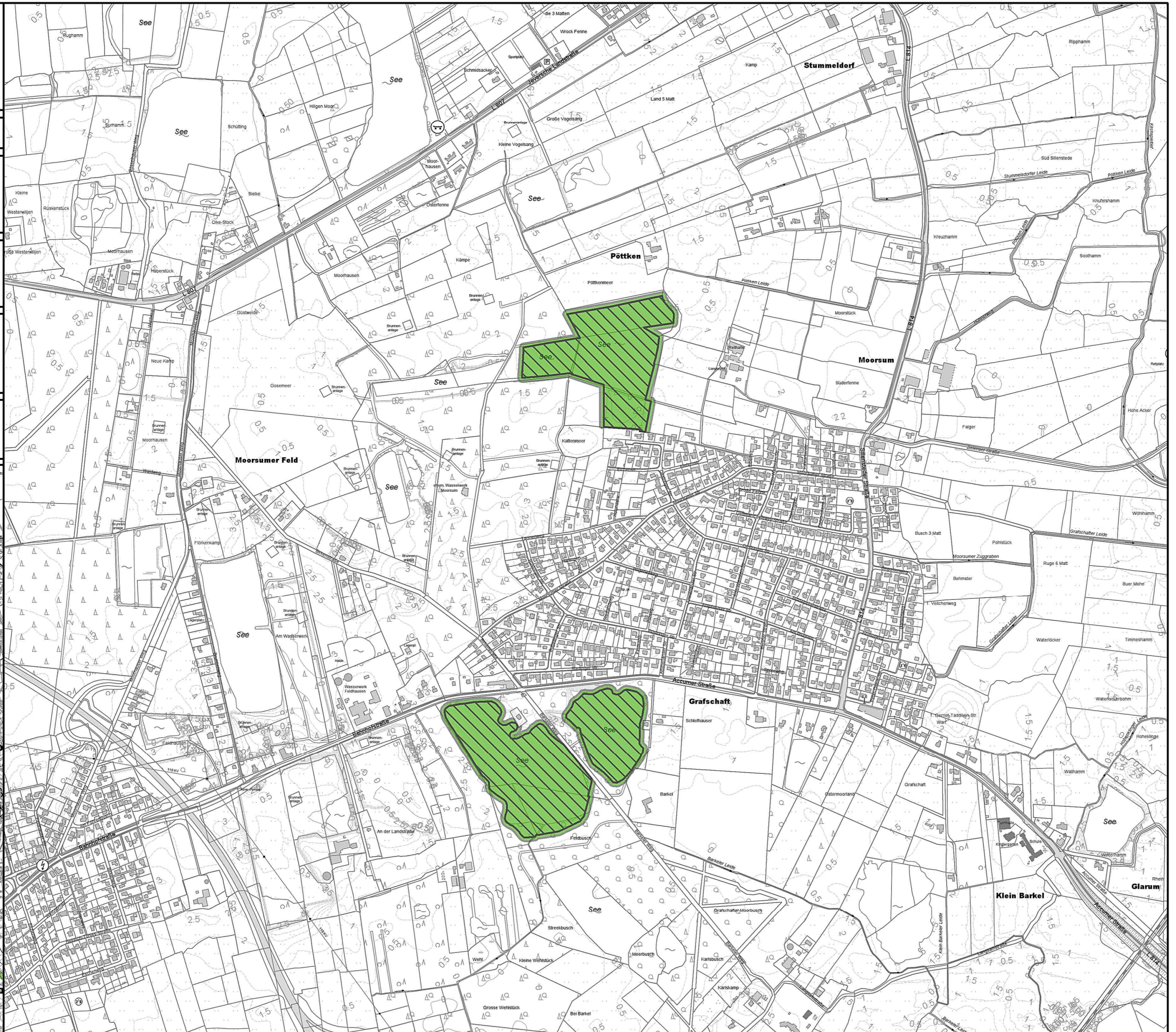
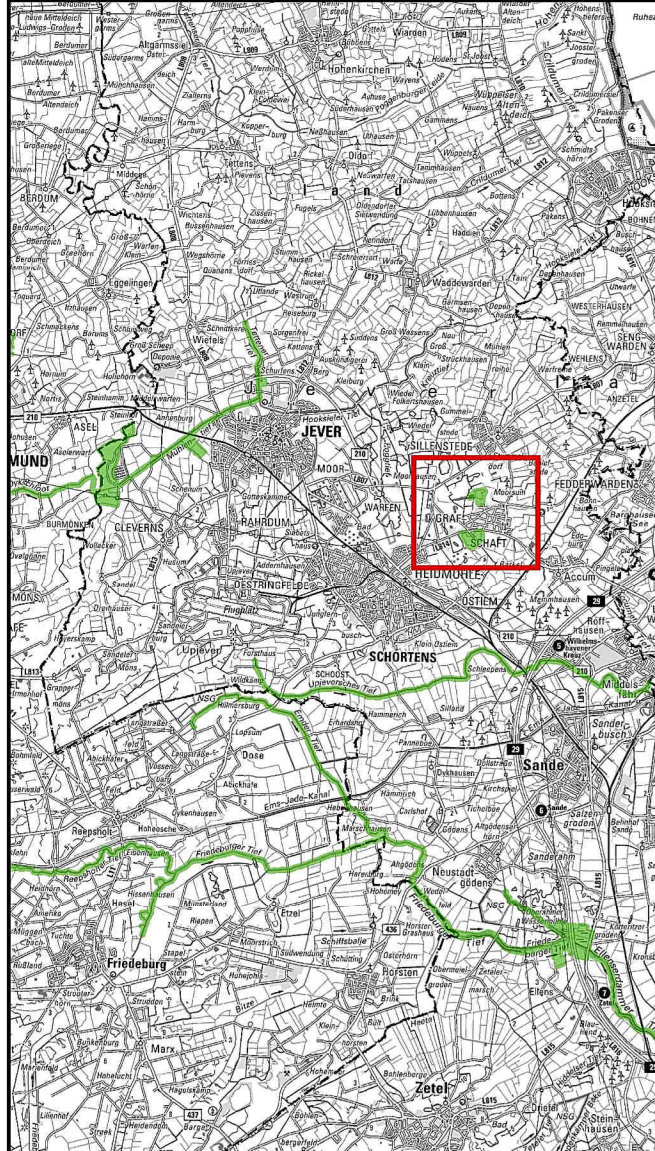
Landkreis Friesland
Untere Naturschutzbehörde
Lindenallee 1
26441 Jever

Sven Ambrosy
Landrat



Kartengrundlage: Amtliche Karte 1:5.000 (AK5)

Quelle: Auszug aus den Geobasisdaten des Landes-
amtes für Geoinformation und Landesvermessung,
© 2016






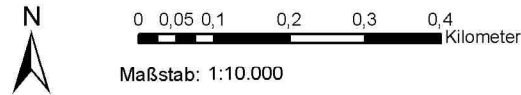
Karte zur Verordnung vom 19.12.2018
über das Landschaftsschutzgebiet
LSG FRI 128 "Teichfledermausgewässer"
in den Landkreisen Friesland und Wittmund

LANDKREIS FRIESLAND

LANDKREIS
WITTMUND

Detailkarte 17

-  Politische Grenzen
-  FFH-Gebiet DE 2313-331 "Teichfledermaus-Habitate im Raum Wilhelmshaven"
-  Landschaftsschutzgebiet LSG FRI 128 "Teichfledermausgewässer"



Bearbeitung durch: Jever, den 19.12.2018

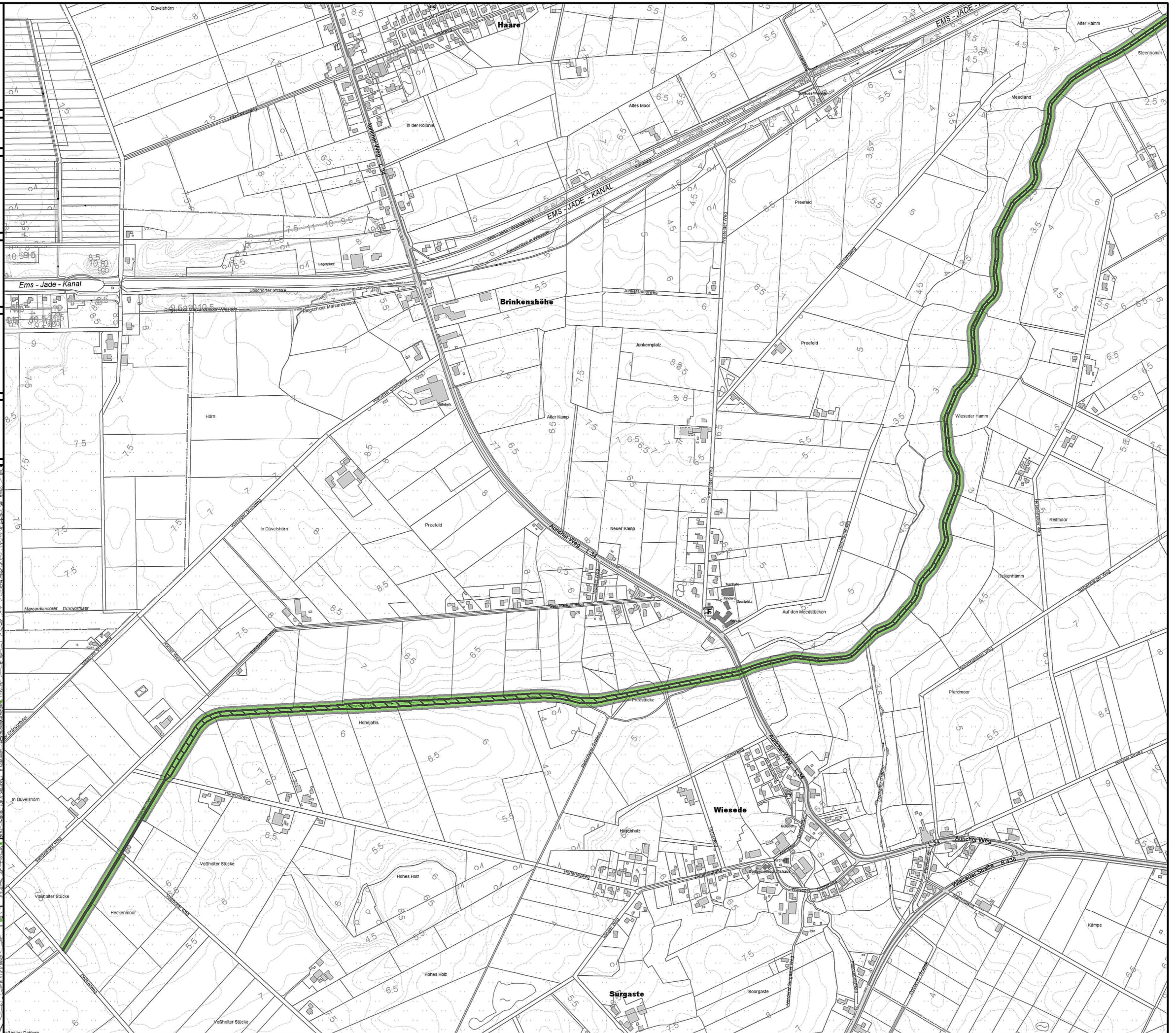
Landkreis Friesland
Untere Naturschutzbehörde
Lindenallee 1
26441 Jever

Sven Ambrosy
Landrat



Kartengrundlage: Amtliche Karte 1:5.000 (AK5)

Quelle: Auszug aus den Geobasisdaten des Landes-
amtes für Geoinformation und Landesvermessung,
© 2016






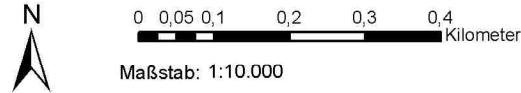
Karte zur Verordnung vom 19.12.2018
über das Landschaftsschutzgebiet
LSG FRI 128 "Teichfledermausgewässer"
in den Landkreisen Friesland und Wittmund

LANDKREIS FRIESLAND

LANDKREIS WITTMUND

Detailkarte 18

-  Politische Grenzen
-  FFH-Gebiet DE 2313-331 "Teichfledermaus-Habitate im Raum Wilhelmshaven"
-  Landschaftsschutzgebiet LSG FRI 128 "Teichfledermausgewässer"



Bearbeitung durch: Jever, den 19.12.2018

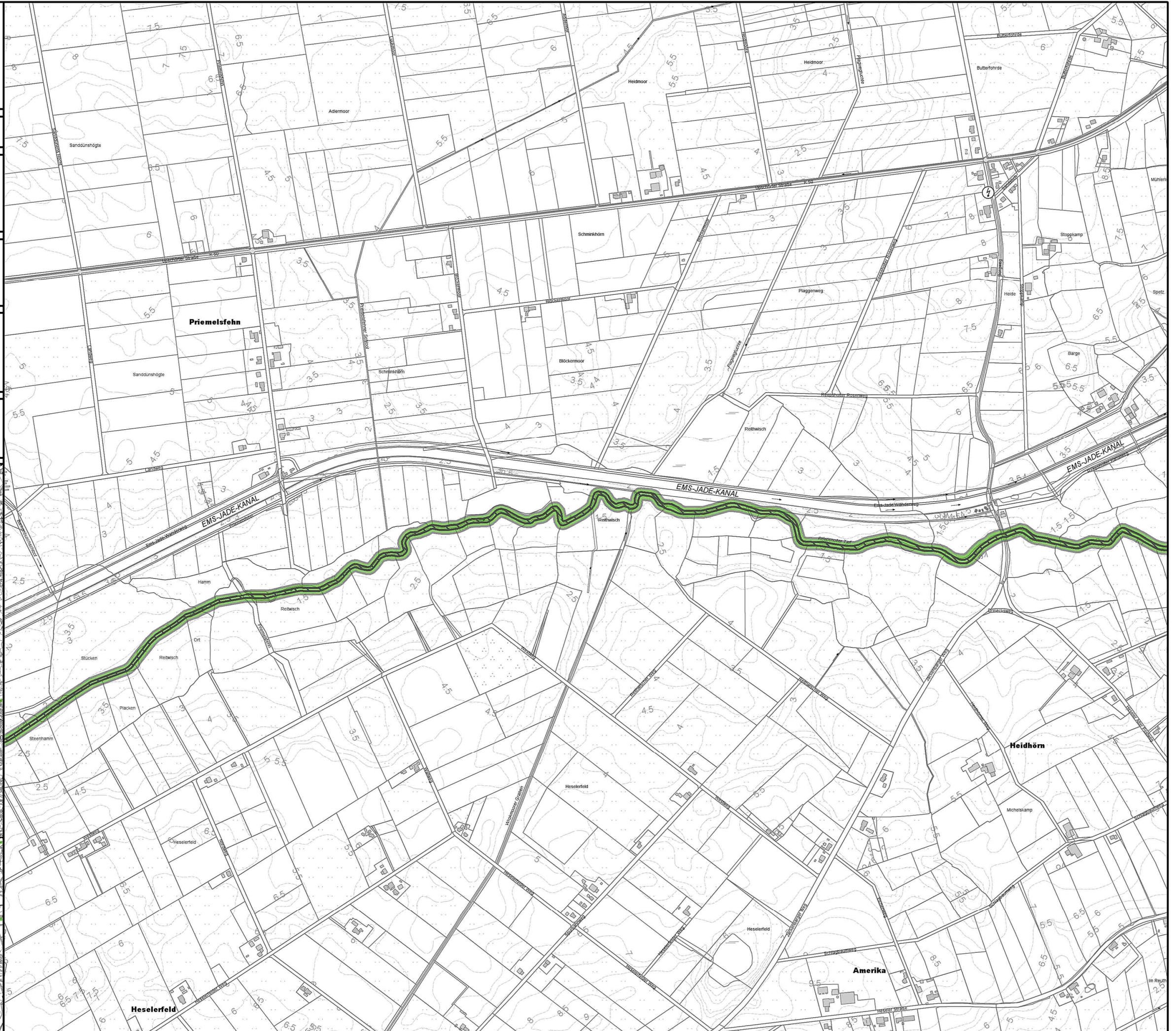
Landkreis Friesland
Untere Naturschutzbehörde
Lindenallee 1
26441 Jever

Sven Ambrosy
Landrat



Kartengrundlage: Amtliche Karte 1:5.000 (AK5)

Quelle: Auszug aus den Geobasisdaten des Landes-
amtes für Geoinformation und Landesvermessung,
© 2016

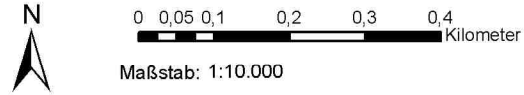


Karte zur Verordnung vom 19.12.2018
über das Landschaftsschutzgebiet
LSG FRI 128 "Teichfledermausgewässer"
in den Landkreisen Friesland und Wittmund



Detailkarte 19

- Politische Grenzen
- FFH-Gebiet DE 2313-331 "Teichfledermaus-Habitate im Raum Wilhelmshaven"
- Landschaftsschutzgebiet LSG FRI 128 "Teichfledermausgewässer"



Bearbeitung durch: Jever, den 19.12.2018

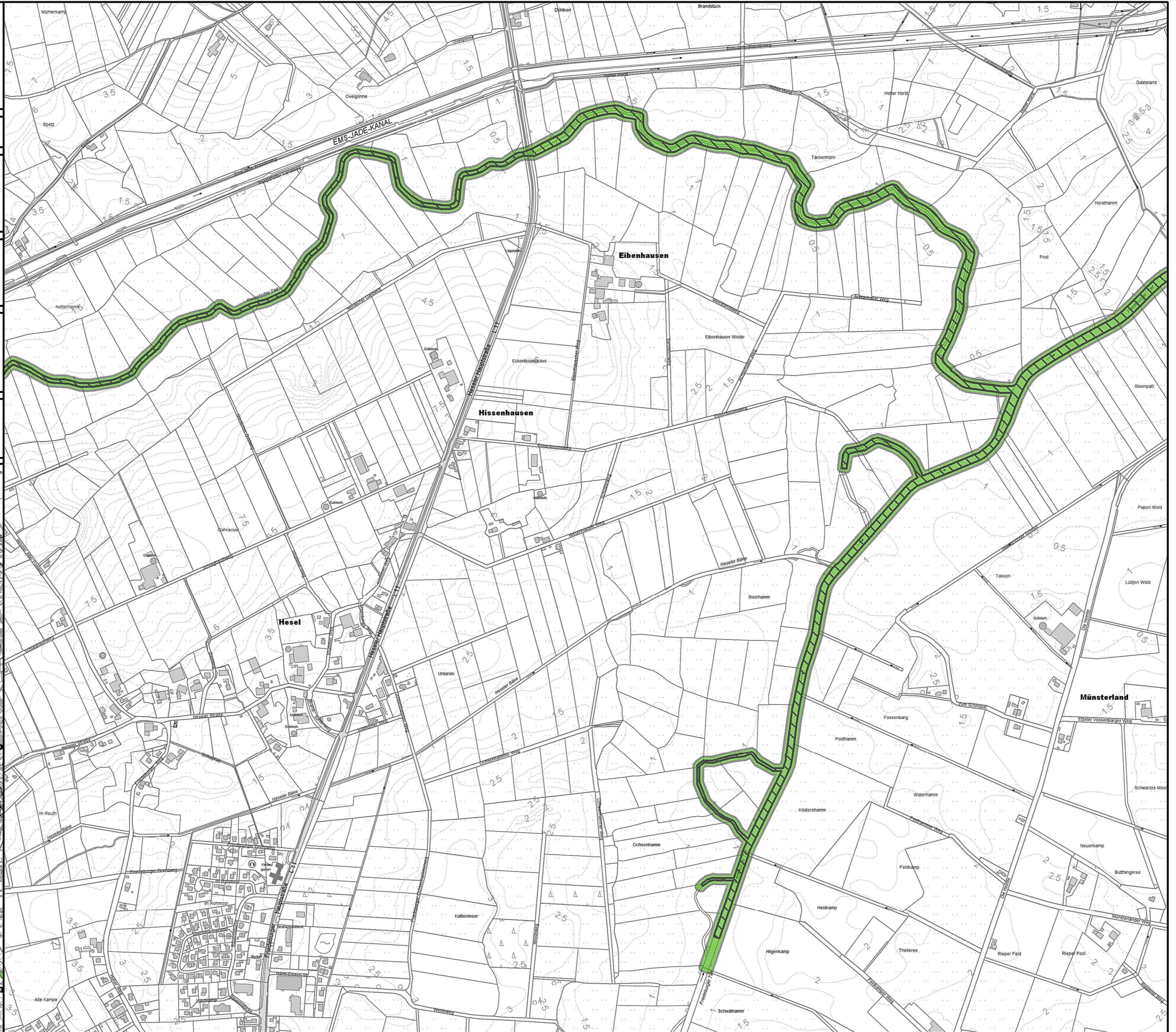
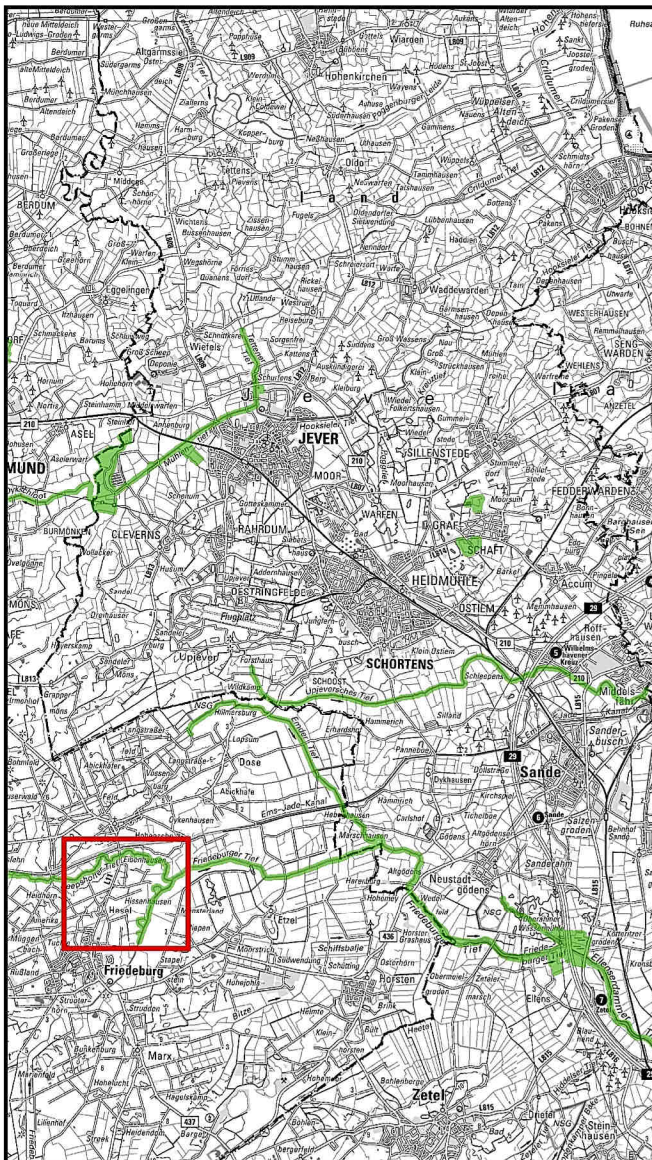
Landkreis Friesland
Untere Naturschutzbehörde
Lindenallee 1
26441 Jever

Sven Ambrosy
Landrat



Kartengrundlage: Amtliche Karte 1:5.000 (AK5)

Quelle: Auszug aus den Geobasisdaten des Landes-
amtes für Geoinformation und Landesvermessung,
© 2016



Karte zur Verordnung vom 19.12.2018
über das Landschaftsschutzgebiet
LSG FRI 128 "Teichfledermausgewässer"
in den Landkreisen Friesland und Wittmund



Detailkarte 20

- Politische Grenzen
- FFH-Gebiet DE 2313-331 "Teichfledermaus-Habitate im Raum Wilhelmshaven"
- Landschaftsschutzgebiet LSG FRI 128 "Teichfledermausgewässer"



0 0,05 0,1 0,2 0,3 0,4
Kilometer

Maßstab: 1:10.000

Bearbeitung durch:

Jever, den 19.12.2018

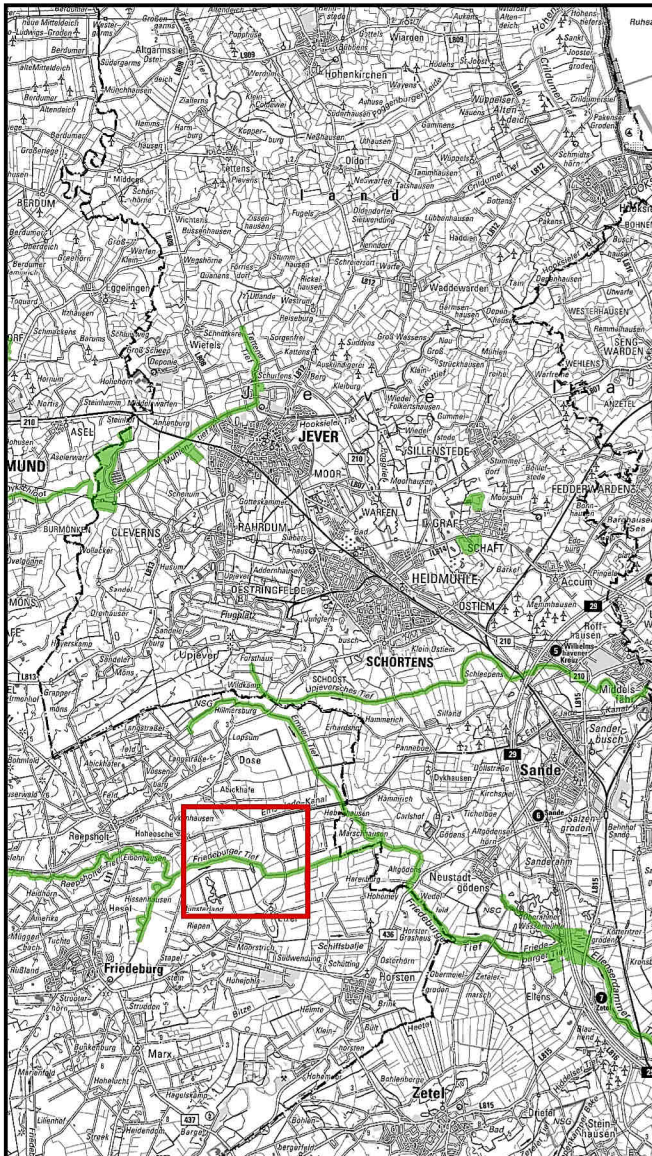


Landkreis Friesland
Untere Naturschutzbehörde
Lindenallee 1
26441 Jever

Sven Ambrosy
Landrat

Kartengrundlage: Amtliche Karte 1:5.000 (AK5)

Quelle: Auszug aus den Geobasisdaten des Landes-
amtes für Geoinformation und Landesvermessung,
© 2016






Karte zur Verordnung vom 19.12.2018
über das Landschaftsschutzgebiet
LSG FRI 128 "Teichfledermausgewässer"
in den Landkreisen Friesland und Wittmund

LANDKREIS FRIESLAND

LANDKREIS
WITTMUND

Detailkarte 21

-  Politische Grenzen
-  FFH-Gebiet DE 2313-331 "Teichfledermaus-Habitate im Raum Wilhelmshaven"
-  Landschaftsschutzgebiet LSG FRI 128 "Teichfledermausgewässer"



0 0,05 0,1 0,2 0,3 0,4
Kilometer

Maßstab: 1:10.000

Bearbeitung durch:

Jever, den 19.12.2018

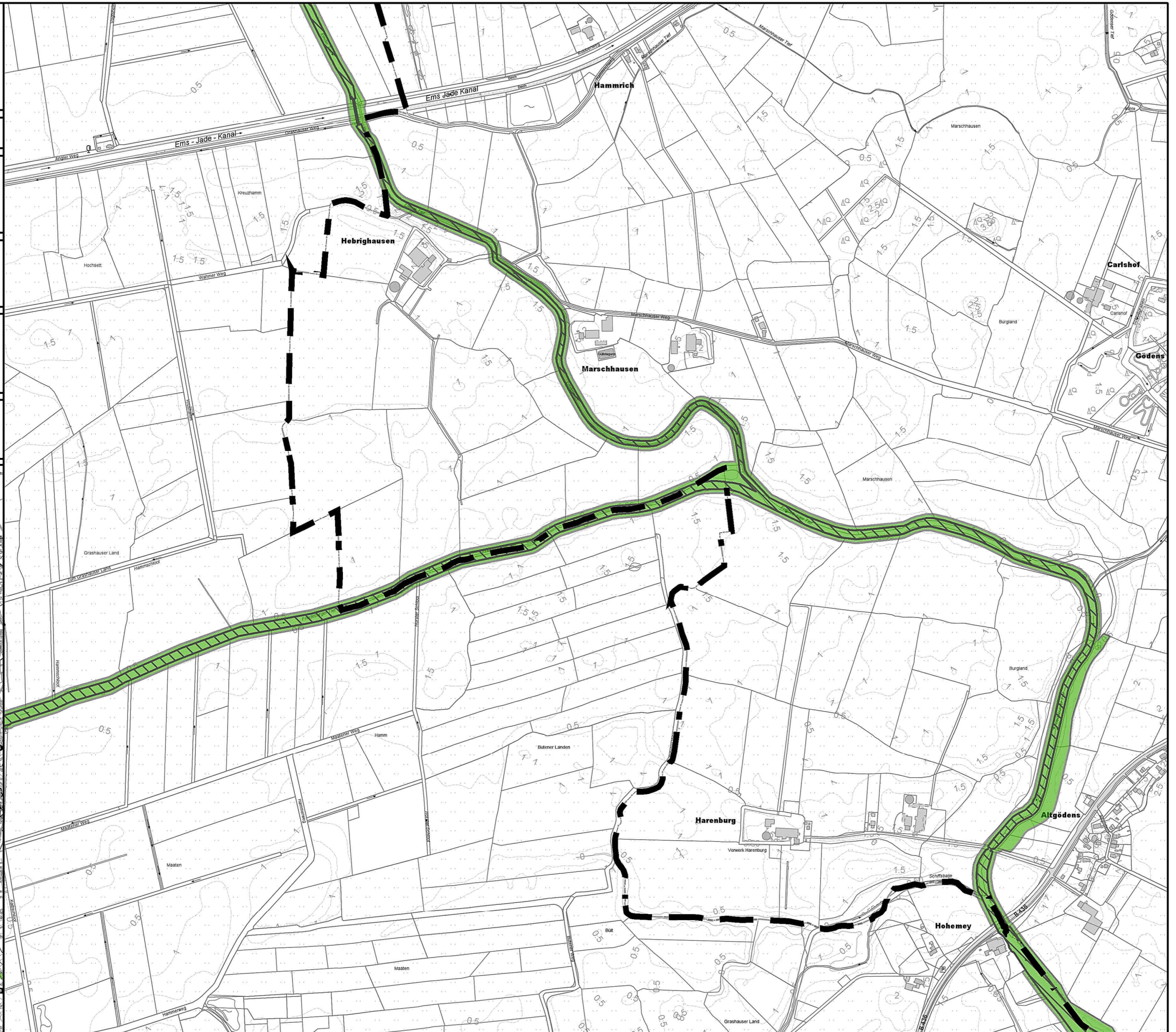
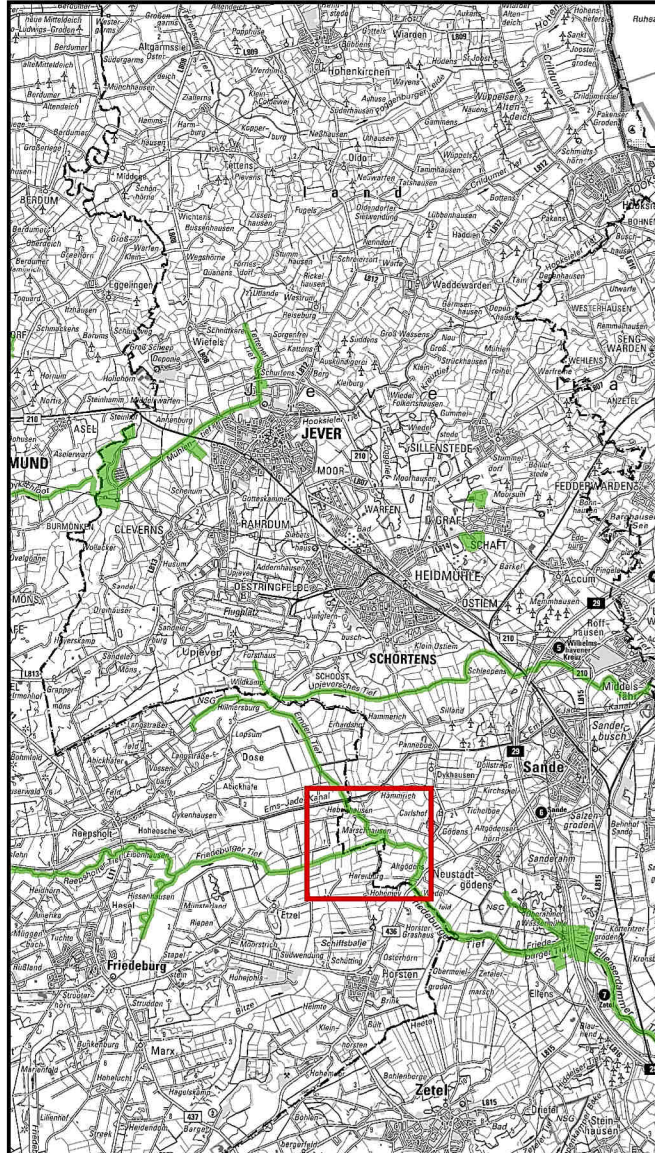


Landkreis Friesland
Untere Naturschutzbehörde
Lindenallee 1
26441 Jever

Sven Ambrosy
Landrat

Kartengrundlage: Amtliche Karte 1:5.000 (AK5)

Quelle: Auszug aus den Geobasisdaten des Landes-
amtes für Geoinformation und Landesvermessung,
© 2016

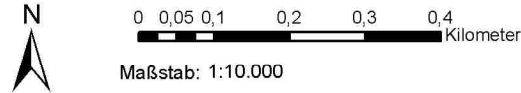


Karte zur Verordnung vom 19.12.2018
über das Landschaftsschutzgebiet
LSG FRI 128 "Teichfledermausgewässer"
in den Landkreisen Friesland und Wittmund



Detailkarte 22

- Politische Grenzen
- FFH-Gebiet DE 2313-331 "Teichfledermaus-Habitate im Raum Wilhelmshaven"
- Landschaftsschutzgebiet LSG FRI 128 "Teichfledermausgewässer"



Bearbeitung durch: Jever, den 19.12.2018

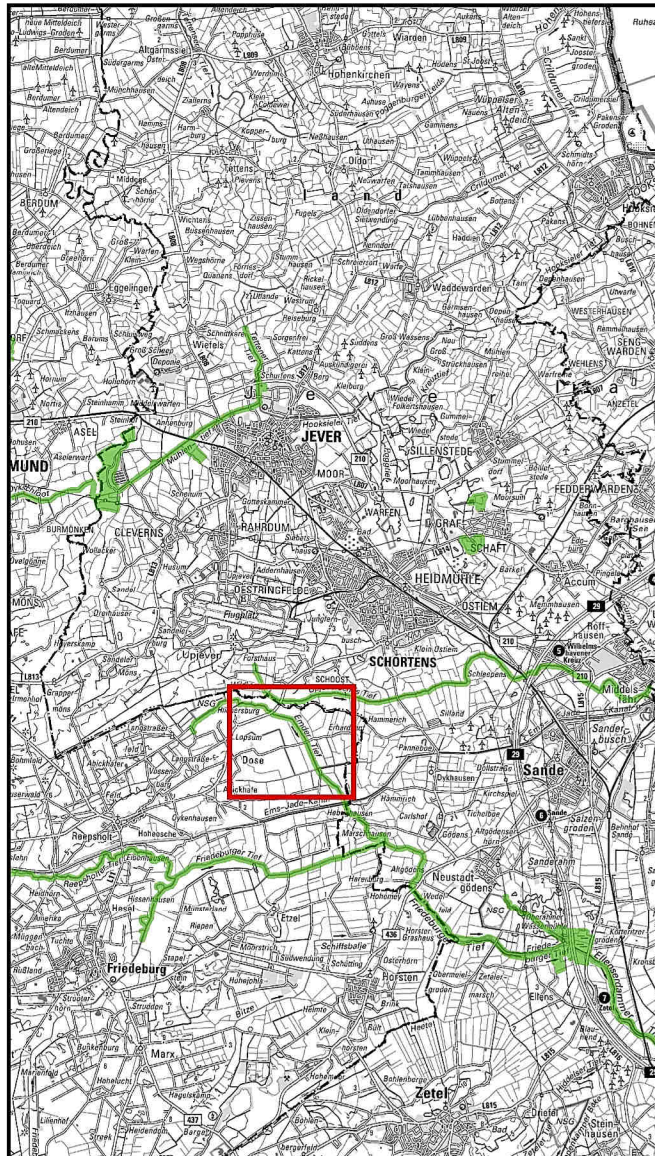
Landkreis Friesland
Untere Naturschutzbehörde
Lindenallee 1
26441 Jever

Sven Ambrosy
Landrat



Kartengrundlage: Amtliche Karte 1:5.000 (AK5)

Quelle: Auszug aus den Geobasisdaten des Landes-
amtes für Geoinformation und Landesvermessung,
© 2016

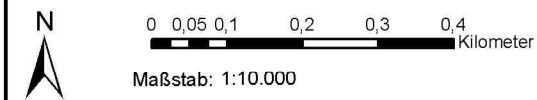


Karte zur Verordnung vom 19.12.2018
über das Landschaftsschutzgebiet
LSG FRI 128 "Teichfledermausgewässer"
in den Landkreisen Friesland und Wittmund



Detailkarte 23

- Politische Grenzen
- FFH-Gebiet DE 2313-331 "Teichfledermaus-Habitate im Raum Wilhelmshaven"
- Landschaftsschutzgebiet LSG FRI 128 "Teichfledermausgewässer"



Bearbeitung durch: Jever, den 19.12.2018

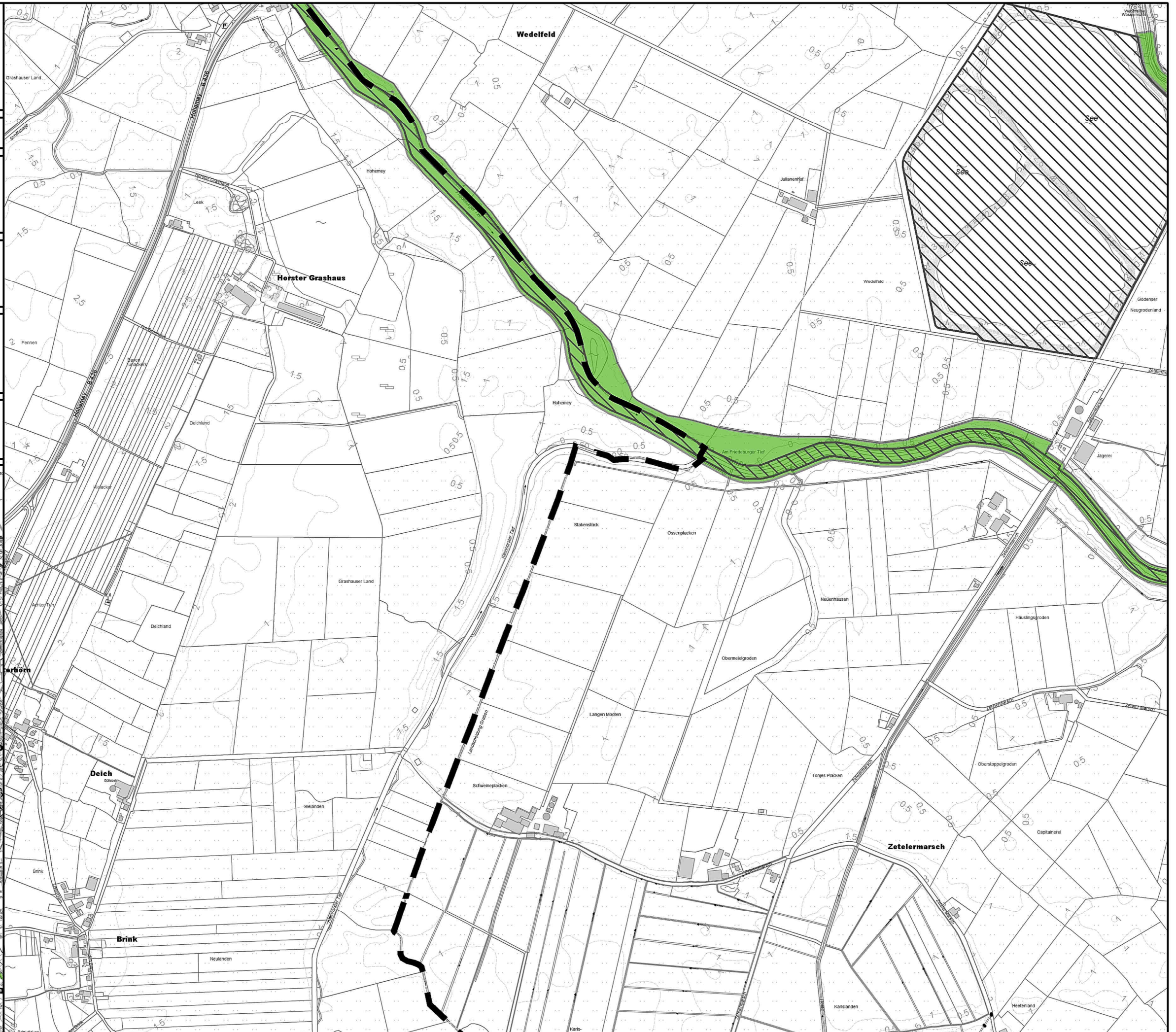
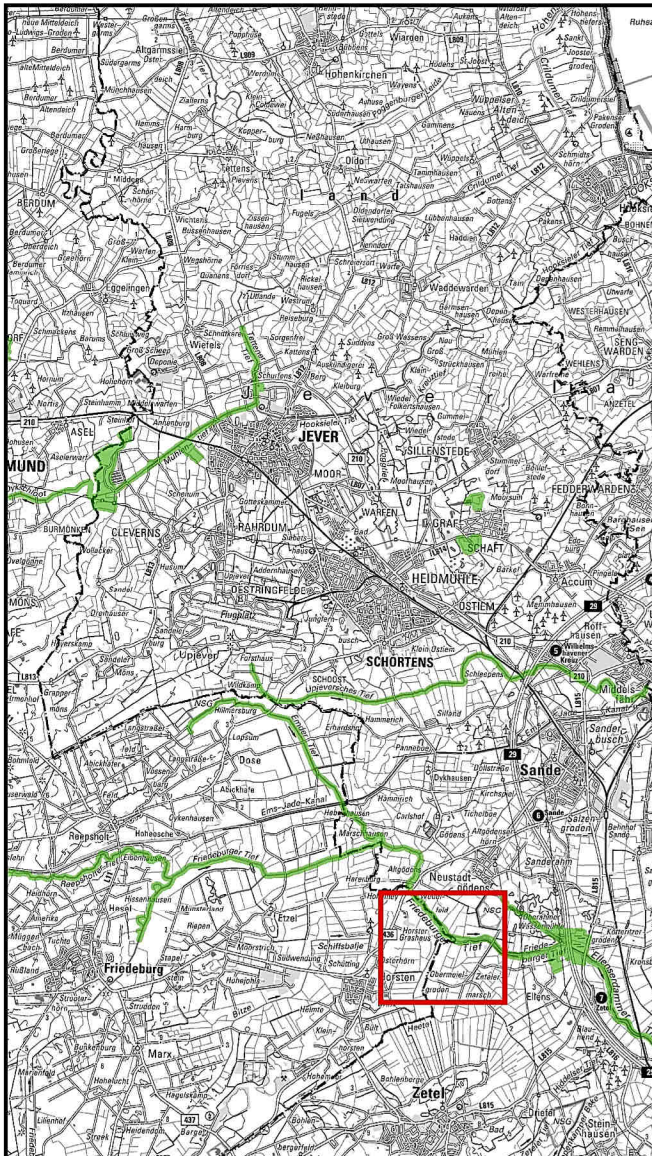
Landkreis Friesland
Untere Naturschutzbehörde
Lindenallee 1
26441 Jever

Sven Ambrosy
Landrat



Kartengrundlage: Amtliche Karte 1:5.000 (AK5)

Quelle: Auszug aus den Geobasisdaten des Landes-
amtes für Geoinformation und Landesvermessung,
© 2016



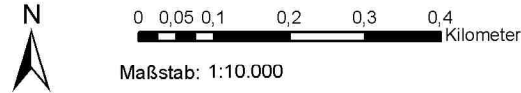
Karte zur Verordnung vom 19.12.2018
über das Landschaftsschutzgebiet
LSG FRI 128 "Teichfledermausgewässer"
in den Landkreisen Friesland und Wittmund

LANDKREIS FRIESLAND

LANDKREIS
WITTMUND

Detailkarte 24

-  Politische Grenzen
-  FFH-Gebiet DE 2313-331 "Teichfledermaus-Habitate im Raum Wilhelmshaven"
-  Landschaftsschutzgebiet LSG FRI 128 "Teichfledermausgewässer"



Bearbeitung durch: Jever, den 19.12.2018

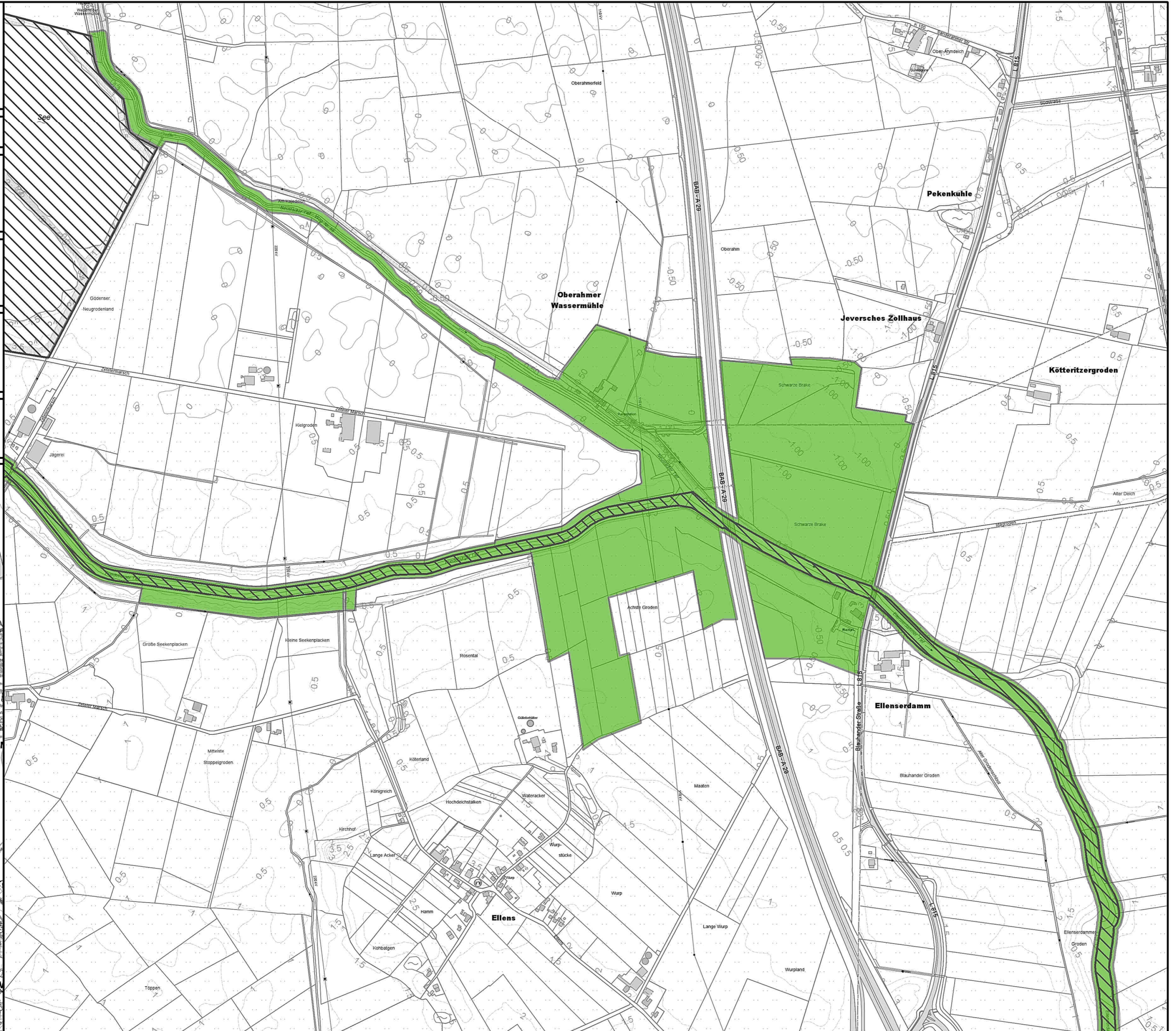
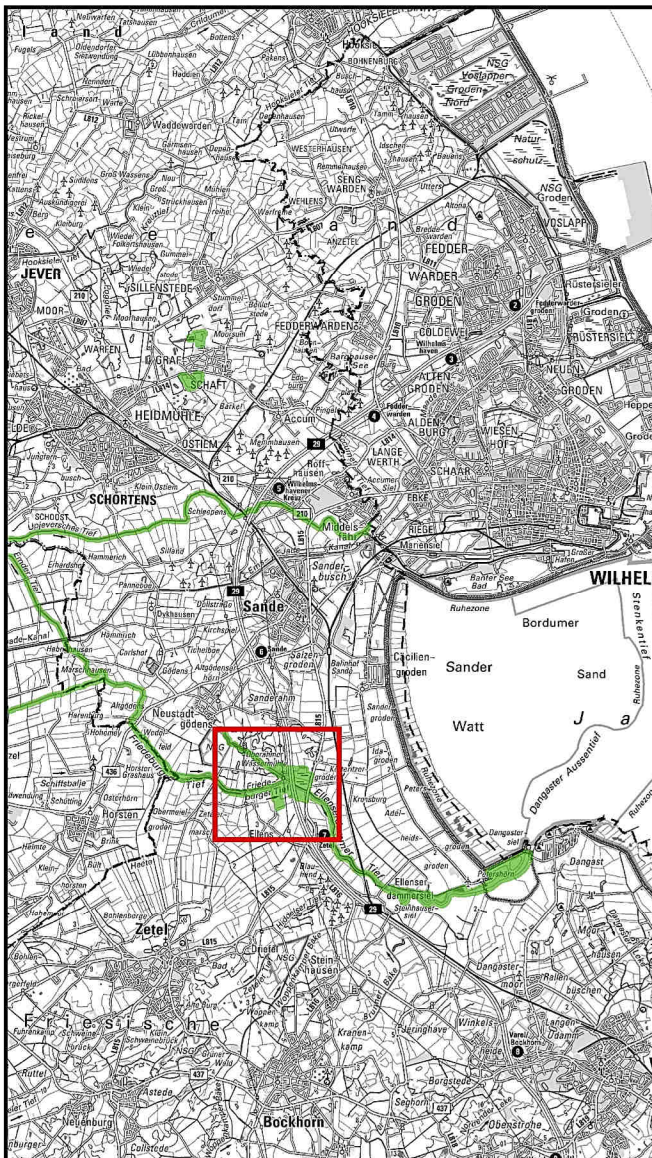
Landkreis Friesland
Untere Naturschutzbehörde
Lindenallee 1
26441 Jever

Sven Ambrosy
Landrat



Kartengrundlage: Amtliche Karte 1:5.000 (AK5)

Quelle: Auszug aus den Geobasisdaten des Landes-
amtes für Geoinformation und Landesvermessung,
© 2016

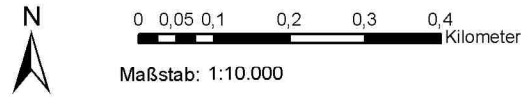


Karte zur Verordnung vom 19.12.2018
über das Landschaftsschutzgebiet
LSG FRI 128 "Teichfledermausgewässer"
in den Landkreisen Friesland und Wittmund



Detailkarte 25

- Politische Grenzen
- FFH-Gebiet DE 2313-331 "Teichfledermaus-Habitate im Raum Wilhelmshaven"
- Landschaftsschutzgebiet LSG FRI 128 "Teichfledermausgewässer"



Bearbeitung durch: Jever, den 19.12.2018

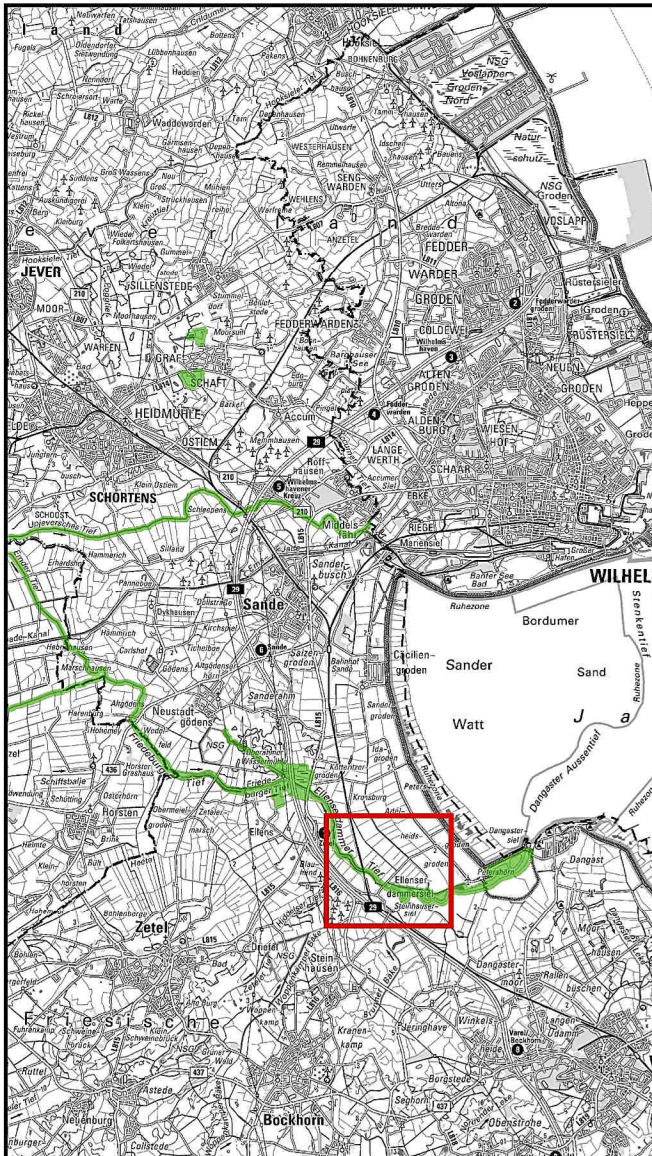
Landkreis Friesland
Untere Naturschutzbehörde
Lindenallee 1
26441 Jever

Sven Ambrosy
Landrat



Kartengrundlage: Amtliche Karte 1:5.000 (AK5)

Quelle: Auszug aus den Geobasisdaten des Landes-
amtes für Geoinformation und Landesvermessung,
© 2016






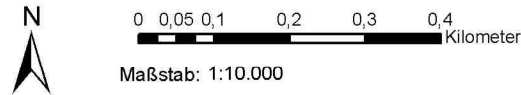
Karte zur Verordnung vom 19.12.2018
über das Landschaftsschutzgebiet
LSG FRI 128 "Teichfledermausgewässer"
in den Landkreisen Friesland und Wittmund

LANDKREIS FRIESLAND

LANDKREIS WITTMUND

Detailkarte 26

-  Politische Grenzen
-  FFH-Gebiet DE 2313-331 "Teichfledermaus-Habitate im Raum Wilhelmshaven"
-  Landschaftsschutzgebiet LSG FRI 128 "Teichfledermausgewässer"



Bearbeitung durch: Jever, den 19.12.2018

Landkreis Friesland
Untere Naturschutzbehörde
Lindenallee 1
26441 Jever

Sven Ambrosy
Landrat



Kartengrundlage: Amtliche Karte 1:5.000 (AK5)

Quelle: Auszug aus den Geobasisdaten des Landes-
amtes für Geoinformation und Landesvermessung,
© 2016

