

**Übersichtskarte** zur Verordnung über das Landschaftsschutzgebiet "Kanstein-Thüster Berg" im Gebiet der Flecken Salzhemmendorf, Landkreis Hameln-Pyrmont, und Eime, Samtgemeinde Leinebergland, Landkreis Hildesheim vom 18.12.2018

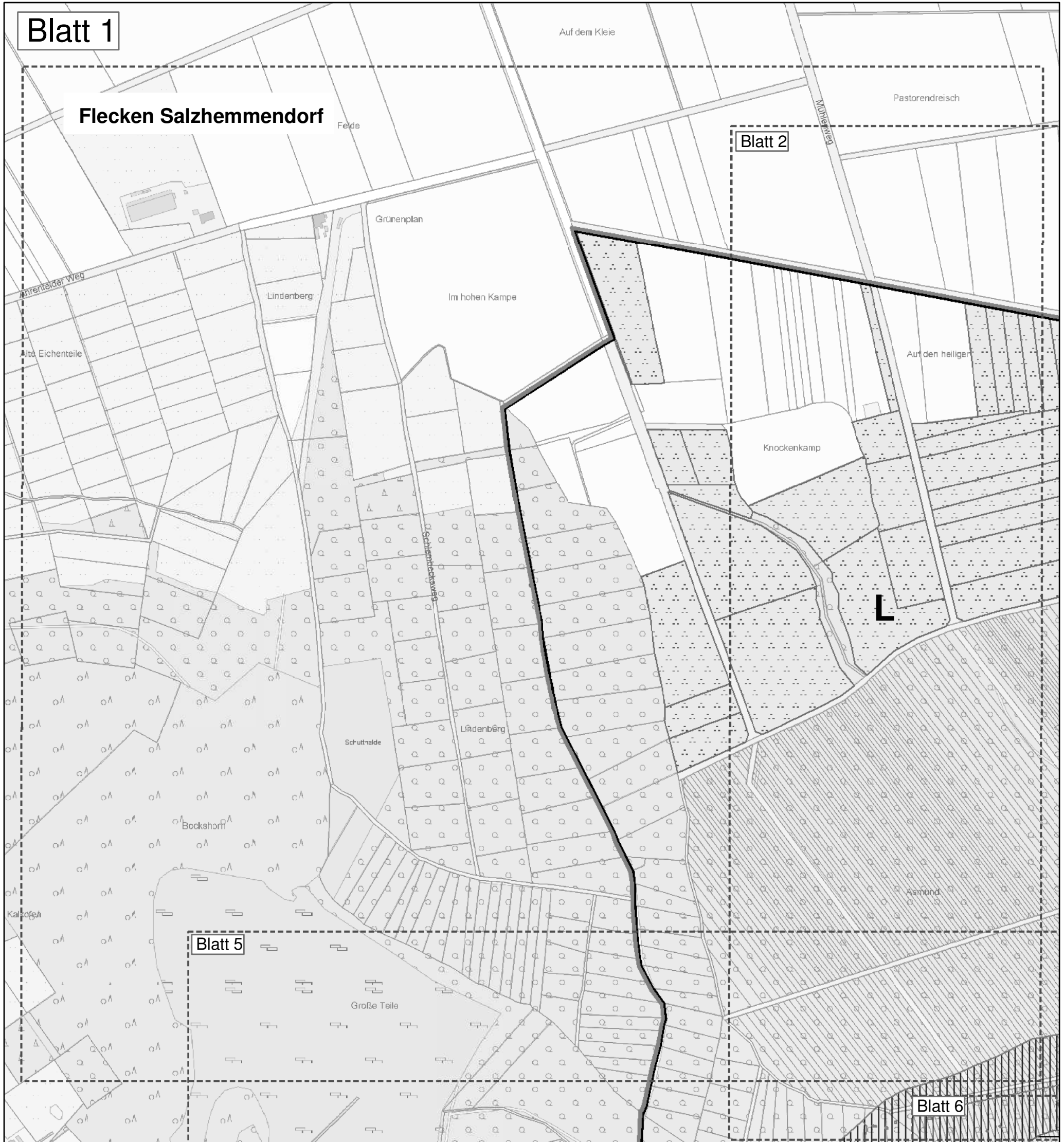
**Legende:**

- L Schutzgebietsgrenze
- Blattschnitte der Detailkarten 1 bis 12 im Maßstab 1:5.000
- Fläche zur Umsetzung der Flora-Fauna-Habitat-Richtlinie für das Gebiet DE 3923-331 "Kanstein" (FFH 453)
- Kreisgrenze/Gemeindegrenzen



Blatt 1

### Flecken Salzhemmendorf

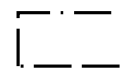


**Detailkarte Blatt 1** zur Verordnung über das Landschaftsschutzgebiet "Kanstein-Thüster Berg" im Gebiet der Flecken Salzhemmendorf, Landkreis Hameln-Pyrmont, und Eime, Samtgemeinde Leinebergland, Landkreis Hildesheim vom 18.12.2018



Schutzgebietsgrenze

----- Blattschnitte der Detailkarten



Kreisgrenze

**Freistellungen der ordnungsgemäßen Landwirtschaft und Forstwirtschaft**



Wald gem. § 5 Abs. 3 Nr. 1 i. V. m. Nr. 2 (Lebensraumtypen Erhaltungszustand B/C)



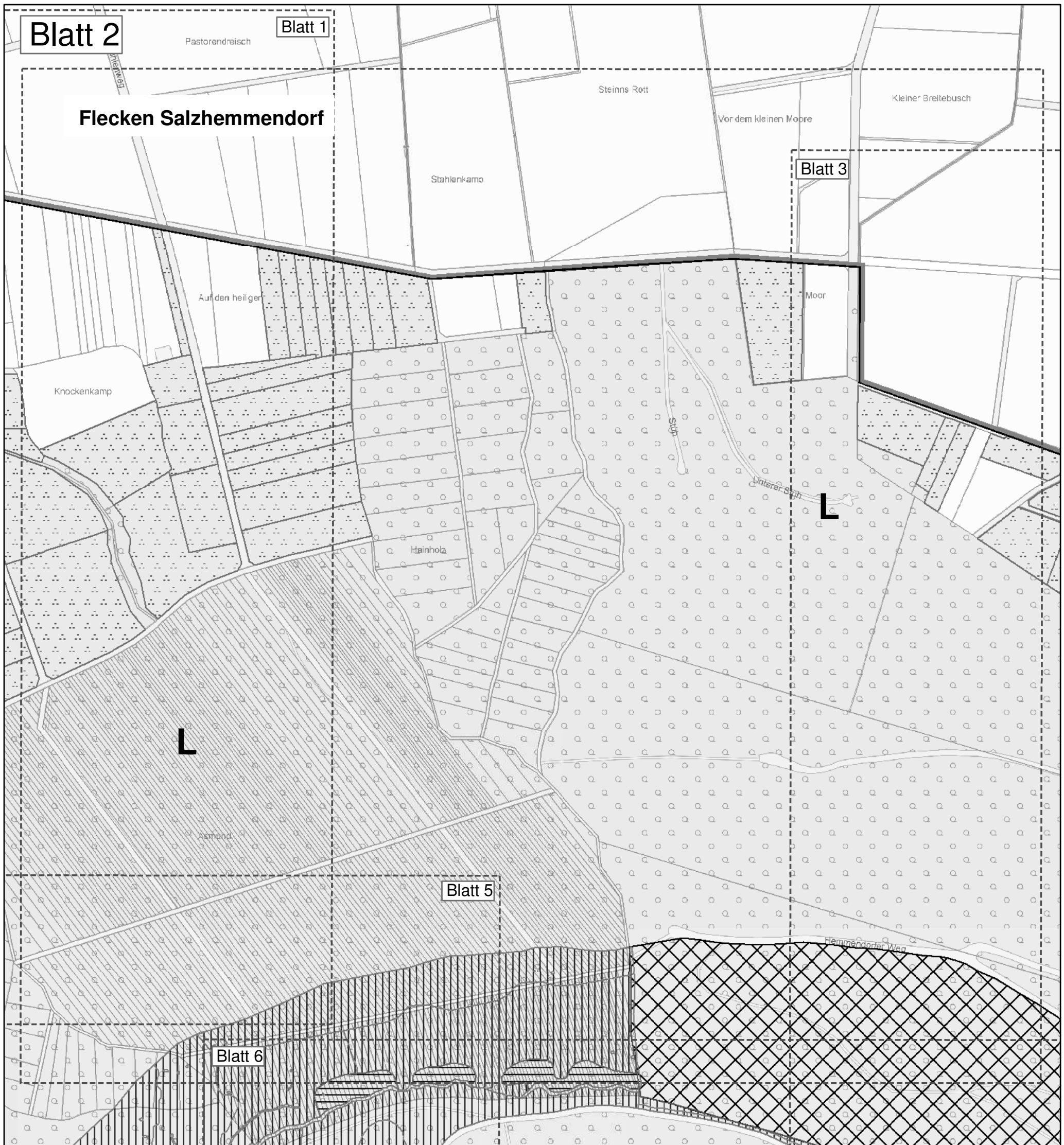
Dauergrünland gem. § 5 Abs. 4 Nr. 2

Kartengrundlage:  
Auszug aus den Geobasisdaten der Niedersächsischen  
Vermessungs- und Katasterverwaltung



**Maßstab**  
**1:5.000**  
(maßstabsgerechter Ausdruck im Blattformat DIN A3)





**Detailkarte Blatt 2** zur Verordnung über das Landschaftsschutzgebiet "Kanstein-Thüster Berg" im Gebiet der Flecken Salzhemmendorf, Landkreis Hameln-Pyrmont, und Eime, Samtgemeinde Leinebergland, Landkreis Hildesheim vom 18.12.2018

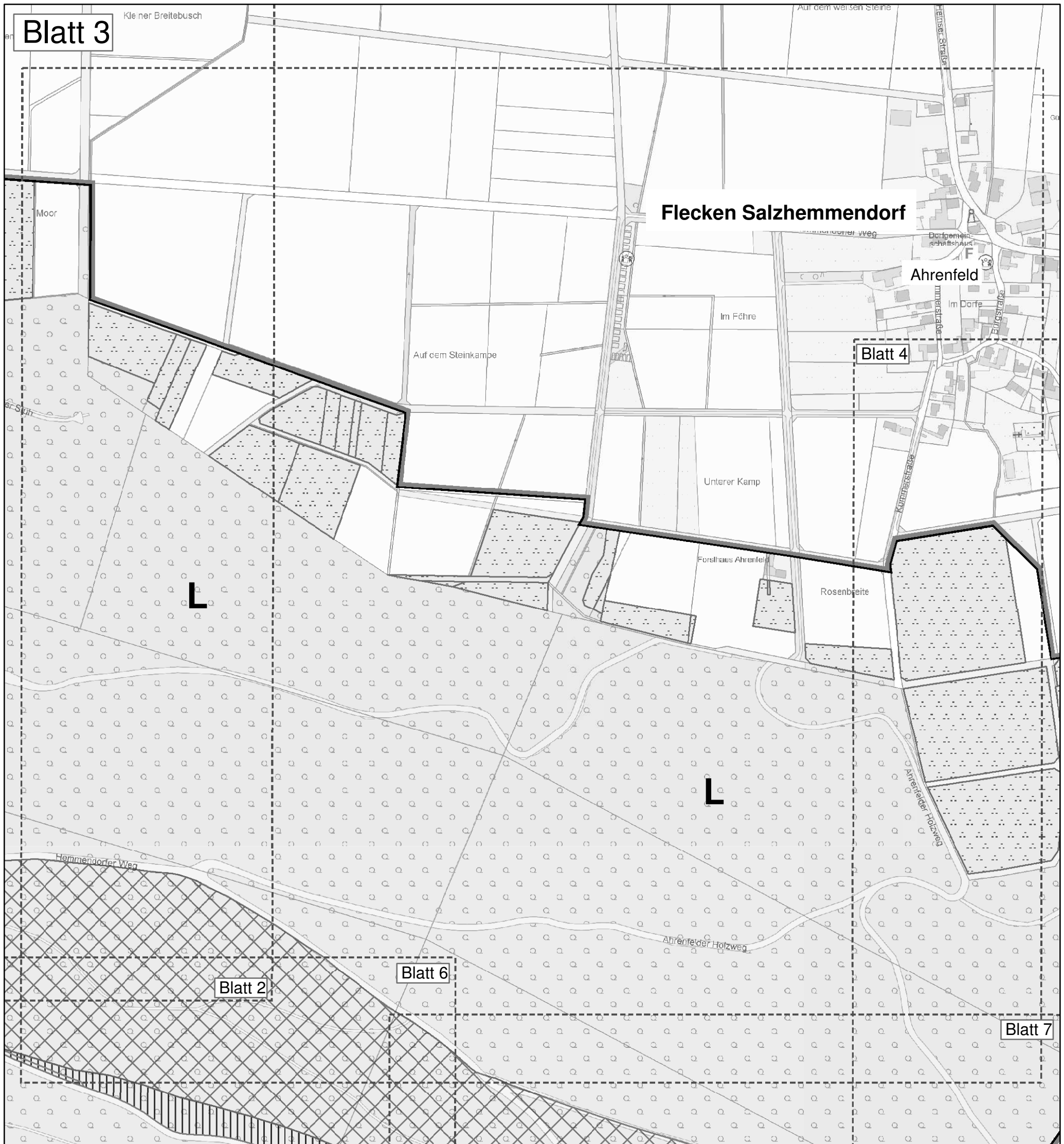
- Schutzgebietsgrenze
- Wald gem. § 5 Abs. 3 Nr. 4 (Naturwaldflächen/Flächen mit natürlicher Waldentwicklung)
- Blattschnitte der Detailkarten
- Kreisgrenze
- Freistellungen der ordnungsgemäßen Landwirtschaft und Forstwirtschaft**
- Wald gem. § 5 Abs. 3 Nr. 1 i. V. m. Nr. 3 (Lebensraumtypen Erhaltungszustand A)
- Wald gem. § 5 Abs. 3 Nr. 1 i. V. m. Nr. 2 (Lebensraumtypen Erhaltungszustand B/C)
- Dauergrünland gem. § 5 Abs. 4 Nr. 2

Kartengrundlage:  
 Auszug aus den Geobasisdaten der Niedersächsischen  
 Vermessungs- und Katasterverwaltung



**Maßstab**  
**1:5.000**  
 (maßstabsgerechter Ausdruck im Blattformat DIN A3)

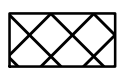




**Detailkarte Blatt 3** zur Verordnung über das Landschaftsschutzgebiet "Kanstein-Thüster Berg" im Gebiet der Flecken Salzhemmendorf, Landkreis Hameln-Pyrmont, und Eime, Samtgemeinde Leinebergland, Landkreis Hildesheim vom 18.12.2018

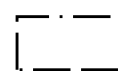


Schutzgebietsgrenze



Wald gem. § 5 Abs. 3 Nr. 4 (Naturwaldflächen/Flächen mit natürlicher Waldentwicklung)

----- Blattschnitte der Detailkarten




Kreisgrenze

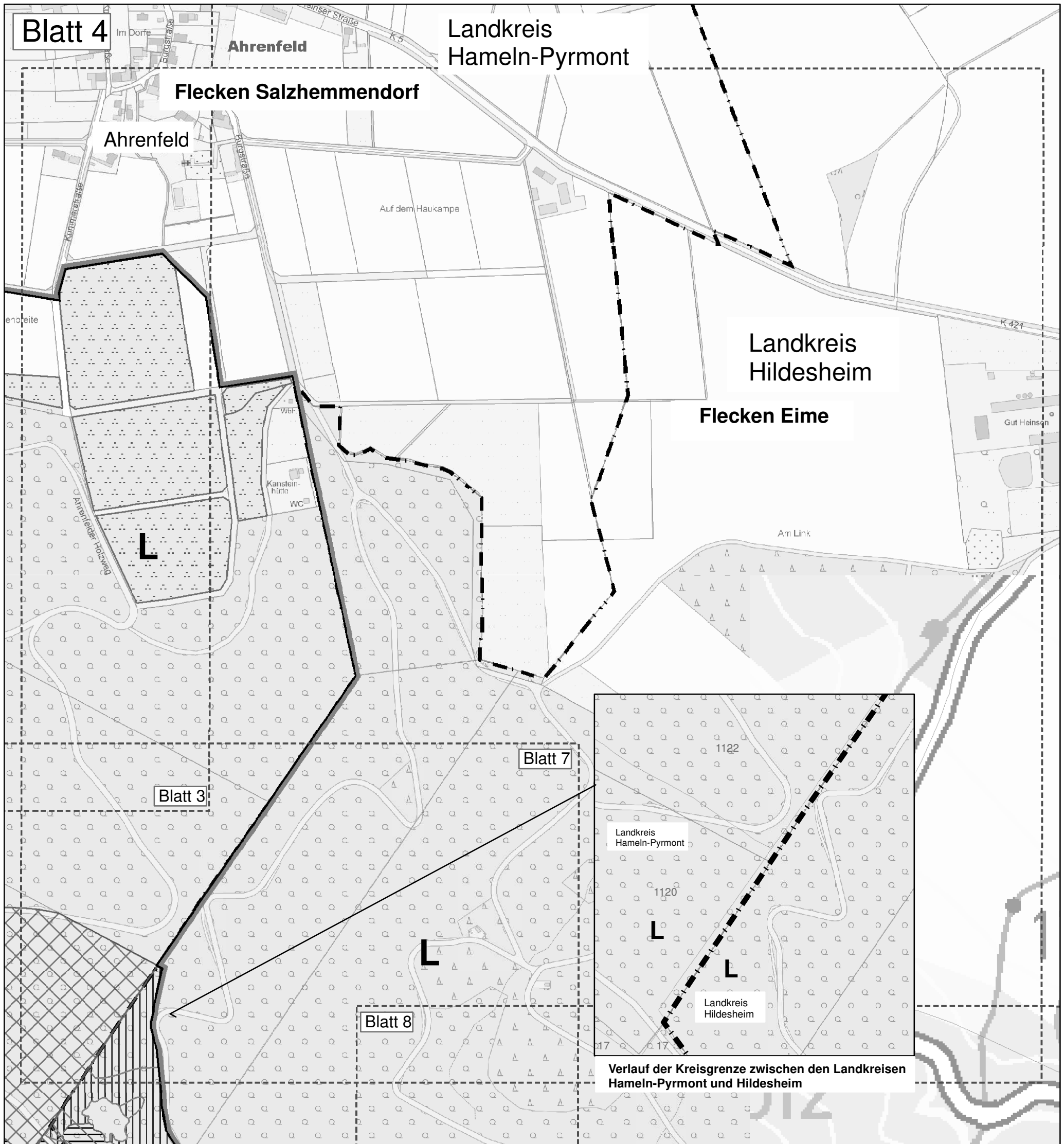
**Freistellungen der ordnungsgemäßen Landwirtschaft und Forstwirtschaft**








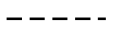

Wald gem. § 5 Abs. 3 Nr. 1 i. V. m. Nr. 2 (Lebensraumtypen Erhaltungszustand B/C)

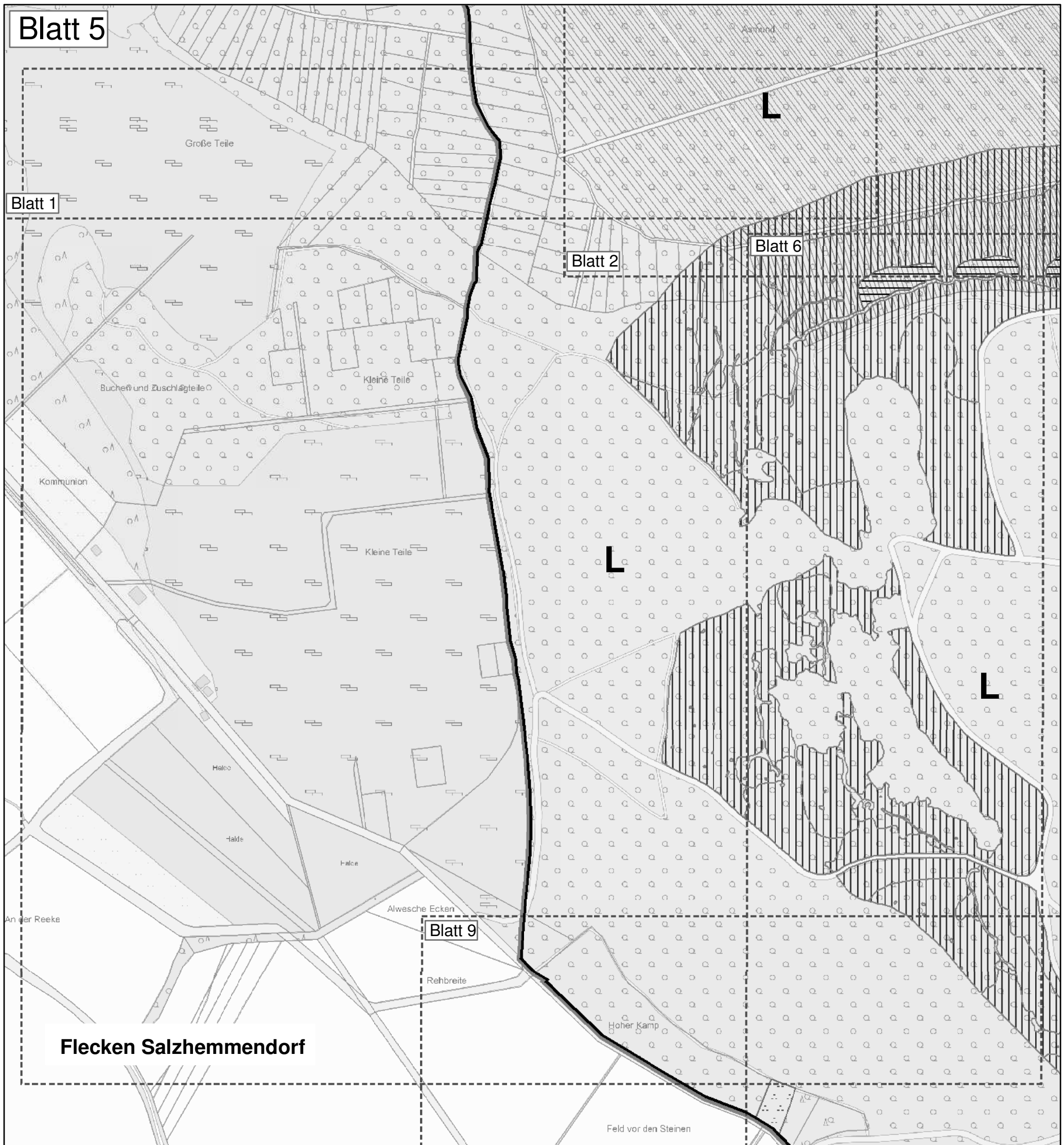


Dauergrünland gem. § 5 Abs. 4 Nr. 2



**Detailkarte Blatt 4** zur Verordnung über das Landschaftsschutzgebiet "Kanstein-Thüster Berg" im Gebiet der Flecken Salzhemmendorf, Landkreis Hameln-Pyrmont, und Eime, Samtgemeinde Leinebergland, Landkreis Hildesheim vom 18.12.2018




-  Schutzgebietsgrenze
-  Wald gem. § 5 Abs. 3 Nr. 4 (Naturwaldflächen/Flächen mit natürlicher Waldentwicklung)
- Freistellungen der ordnungsgemäßen Landwirtschaft und Forstwirtschaft**
-  Wald gem. § 5 Abs. 3 Nr. 1 i. V. m. Nr. 3 (Lebensraumtypen Erhaltungszustand A)
-  Wald gem. § 5 Abs. 3 Nr. 1 i. V. m. Nr. 2 (Lebensraumtypen Erhaltungszustand B/C)
-  Dauergrünland gem. § 5 Abs. 4 Nr. 2
-  Blattschnitte der Detailkarten
-  Kreisgrenze



**Detailkarte Blatt 5** zur Verordnung über das Landschaftsschutzgebiet "Kanstein-Thüster Berg" im Gebiet der Flecken Salzhemmendorf, Landkreis Hameln-Pyrmont, und Eime, Samtgemeinde Leinebergland, Landkreis Hildesheim vom 18.12.2018

-  Schutzgebietsgrenze
-  Blattschnitte der Detailkarten
-  Kreisgrenze

**Freistellungen der ordnungsgemäßen Landwirtschaft und Forstwirtschaft**

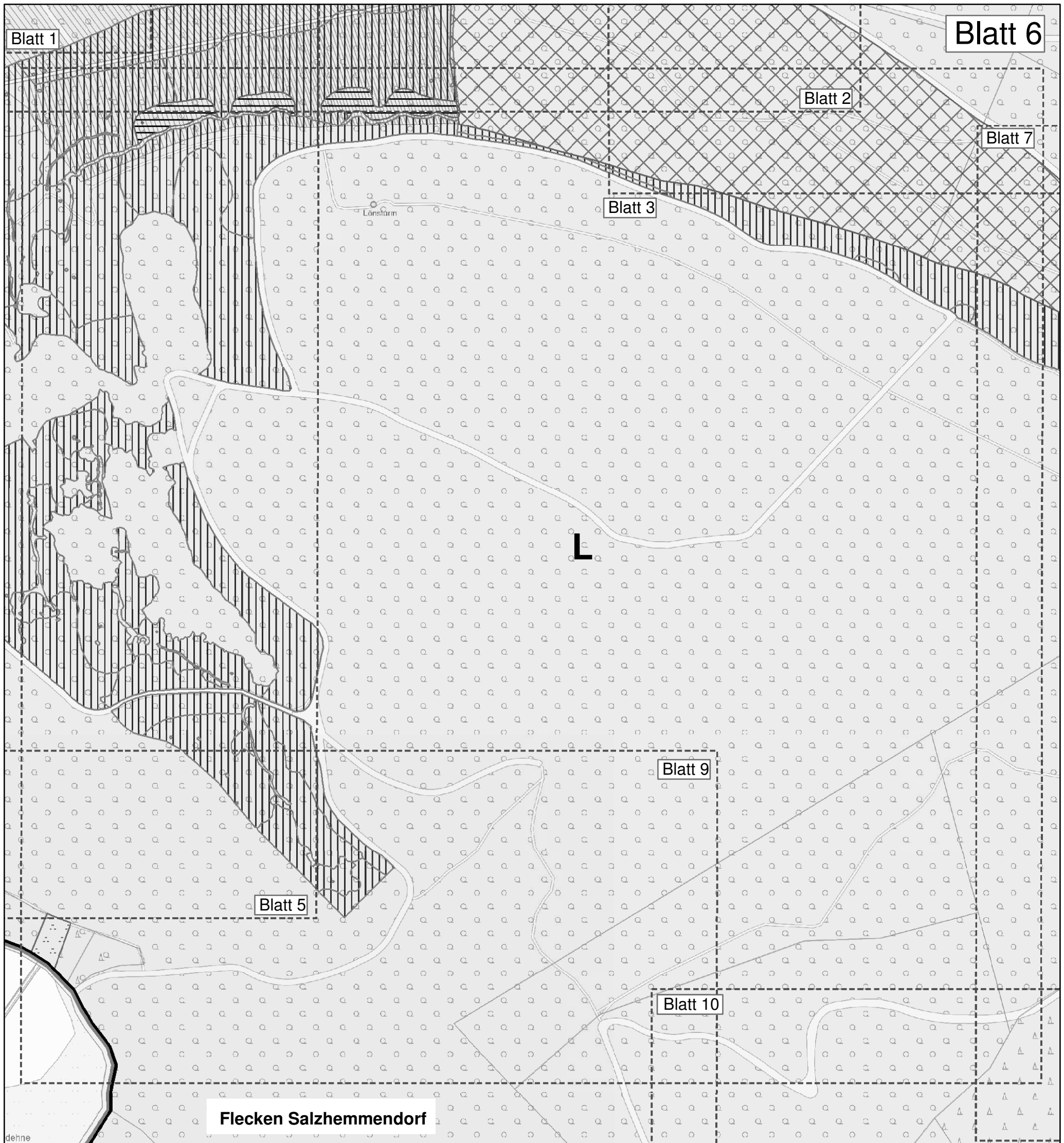
-  Wald gem. § 5 Abs. 3 Nr. 1 i. V. m. Nr. 3 (Lebensraumtypen Erhaltungszustand A)
-  Wald gem. § 5 Abs. 3 Nr. 1 i. V. m. Nr. 2 (Lebensraumtypen Erhaltungszustand B/C)
-  Dauergrünland gem. § 5 Abs. 4 Nr. 2

Kartengrundlage:  
Auszug aus den Geobasisdaten der Niedersächsischen  
Vermessungs- und Katasterverwaltung



**Maßstab**  
**1:5.000**  
(maßstabsgerechter Ausdruck im Blattformat DIN A3)



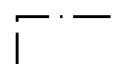


**Detailkarte Blatt 6** zur Verordnung über das Landschaftsschutzgebiet "Kanstein-Thüster Berg" im Gebiet der Flecken Salzhemmendorf, Landkreis Hameln-Pyrmont, und Eime, Samtgemeinde Leinebergland, Landkreis Hildesheim vom 18.12.2018




Schutzgebietsgrenze

----- Blattschnitte der Detailkarten



Kreisgrenze

**Freistellungen der ordnungsgemäßen Landwirtschaft und Forstwirtschaft**



Wald gem. § 5 Abs. 3 Nr. 1 i. V. m. Nr. 3 (Lebensraumtypen Erhaltungszustand A)



Wald gem. § 5 Abs. 3 Nr. 1 i. V. m. Nr. 2 (Lebensraumtypen Erhaltungszustand B/C)



Dauergrünland gem. § 5 Abs. 4 Nr. 2

Kartengrundlage:  
Auszug aus den Geobasisdaten der Niedersächsischen  
Vermessungs- und Katasterverwaltung

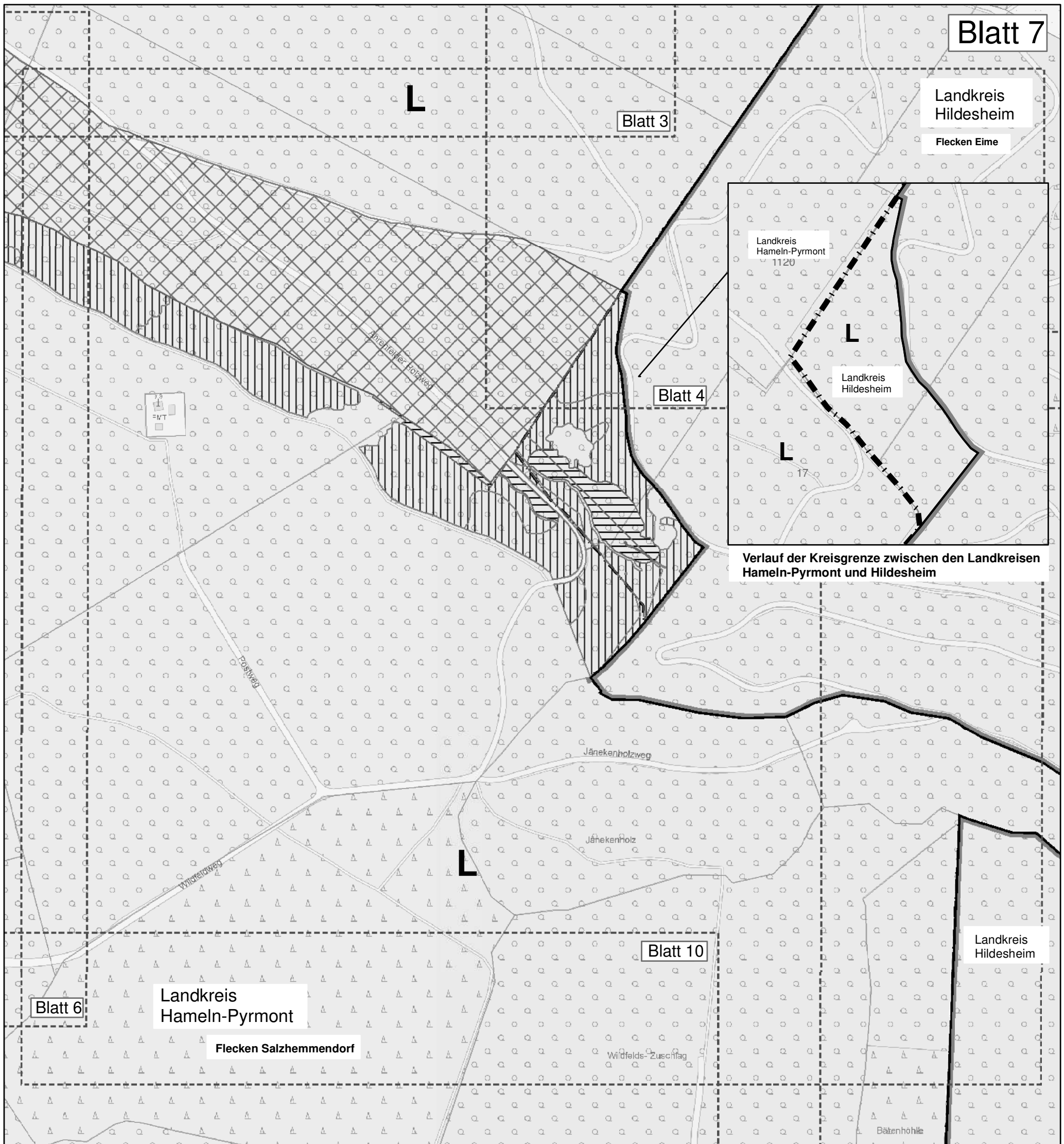


**Maßstab**





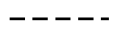

**1:5.000**

(maßstabsgerechter Ausdruck im Blattformat DIN A3)

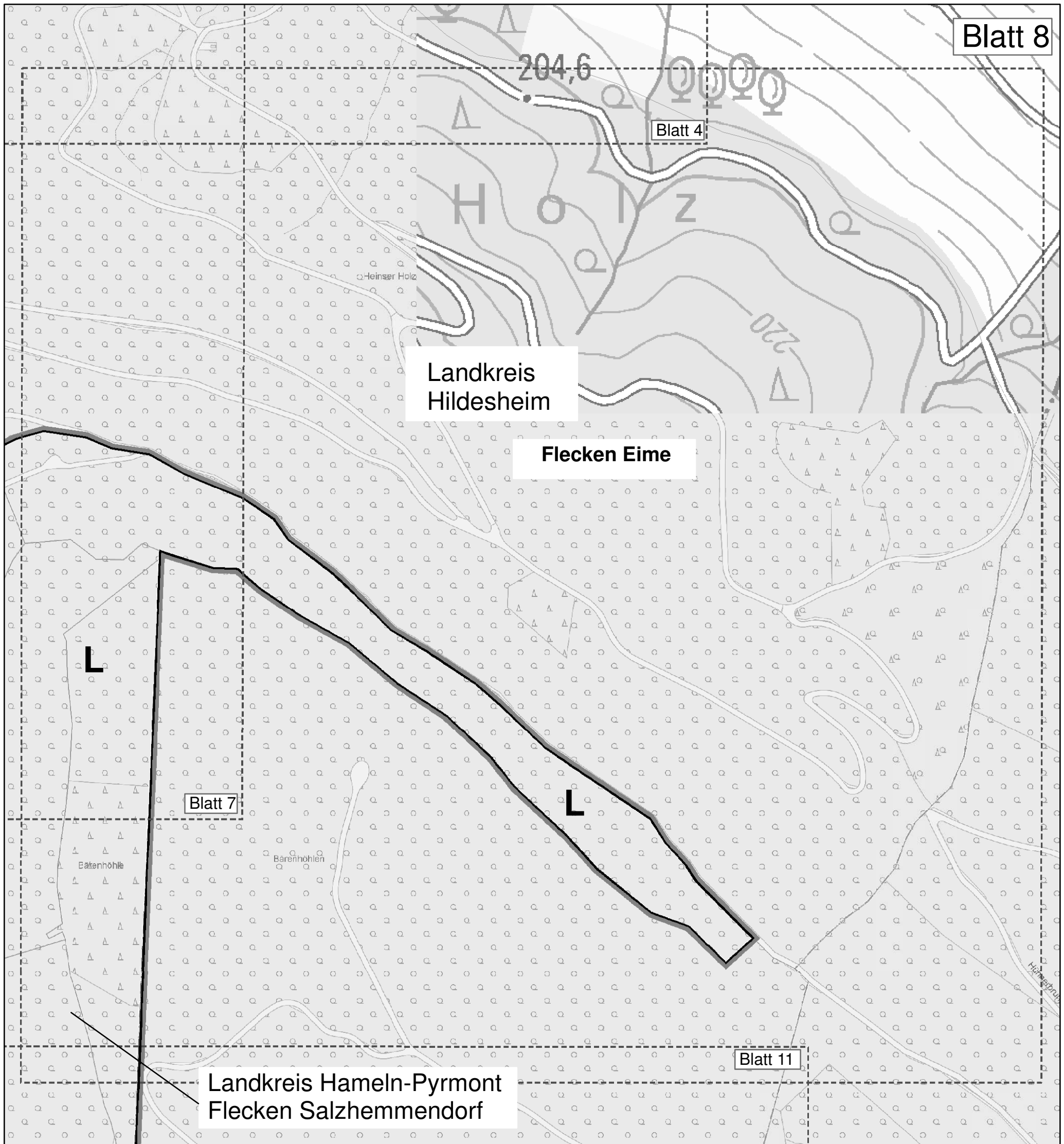




**Detailkarte Blatt 7** zur Verordnung über das Landschaftsschutzgebiet "Kanstein-Thüster Berg" im Gebiet der Flecken Salzhemmendorf, Landkreis Hameln-Pyrmont, und Eime, Samtgemeinde Leinebergland, Landkreis Hildesheim vom 18.12.2018

-  Schutzgebietsgrenze
-  Wald gem. § 5 Abs. 3 Nr. 4 (Naturwaldflächen/Flächen mit natürlicher Waldentwicklung)
-  Wald gem. § 5 Abs. 3 Nr. 1 i. V. m. Nr. 3 (Lebensraumtypen Erhaltungszustand A)
-  Wald gem. § 5 Abs. 3 Nr. 1 i. V. m. Nr. 2 (Lebensraumtypen Erhaltungszustand B/C)
-  Blattschnitte der Detailkarten
-  Kreisgrenze



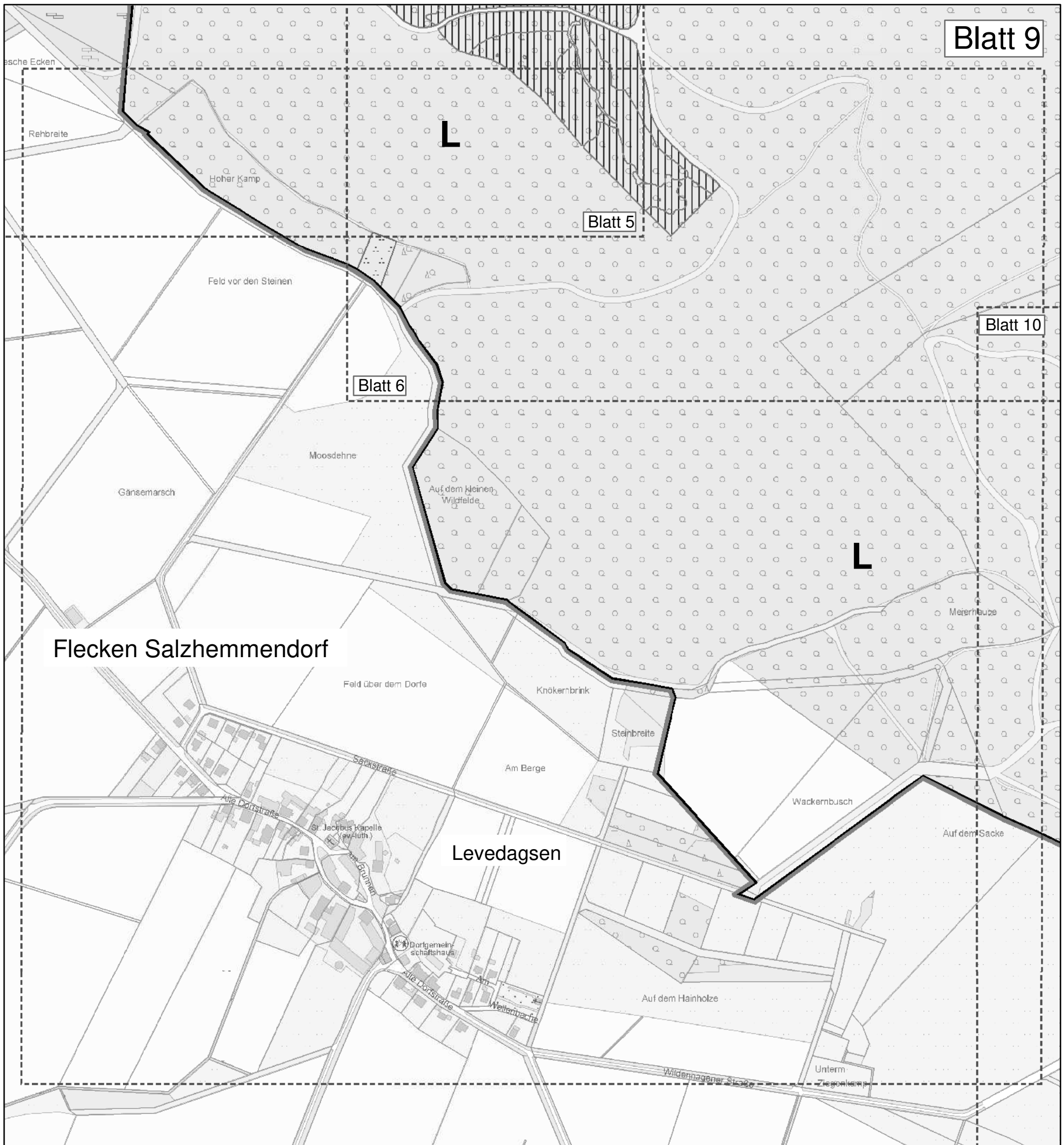


**Detailkarte Blatt 8** zur Verordnung über das Landschaftsschutzgebiet "Kanstein-Thüster Berg" im Gebiet der Flecken Salzhemmendorf, Landkreis Hameln-Pyrmont, und Eime, Samtgemeinde Leinebergland, Landkreis Hildesheim vom 18.12.2018

**L** Schutzgebietsgrenze

----- Blattschnitte der Detailkarten



----- Kreisgrenze



**Detailkarte Blatt 9** zur Verordnung über das Landschaftsschutzgebiet "Kanstein-Thüster Berg" im Gebiet der Flecken Salzhemmendorf, Landkreis Hameln-Pyrmont, und Eime, Samtgemeinde Leinebergland, Landkreis Hildesheim vom 18.12.2018

-  Schutzgebietsgrenze
-  Blattschnitte der Detailkarten
-  Kreisgrenze

**Freistellungen der ordnungsgemäßen Landwirtschaft und Forstwirtschaft**

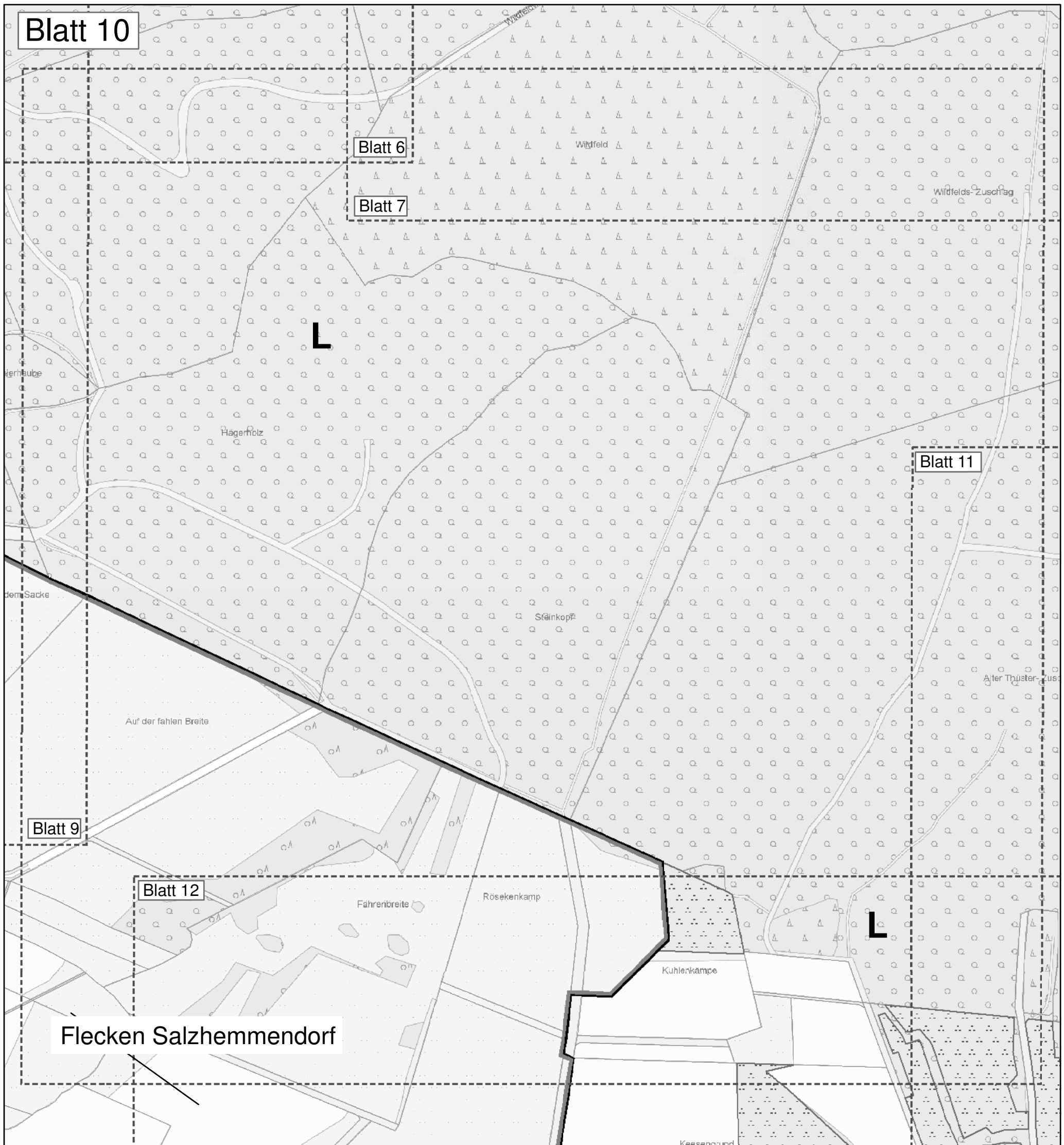
-  Wald gem. § 5 Abs. 3 Nr. 1 i. V. m. Nr. 2 (Lebensraumtypen Erhaltungszustand B/C)
-  Dauergrünland gem. § 5 Abs. 4 Nr. 2

Kartengrundlage:  
Auszug aus den Geobasisdaten der Niedersächsischen Vermessungs- und Katasterverwaltung



**Maßstab**  
**1:5.000**  
(maßstabsgerechter Ausdruck im Blattformat DIN A3)



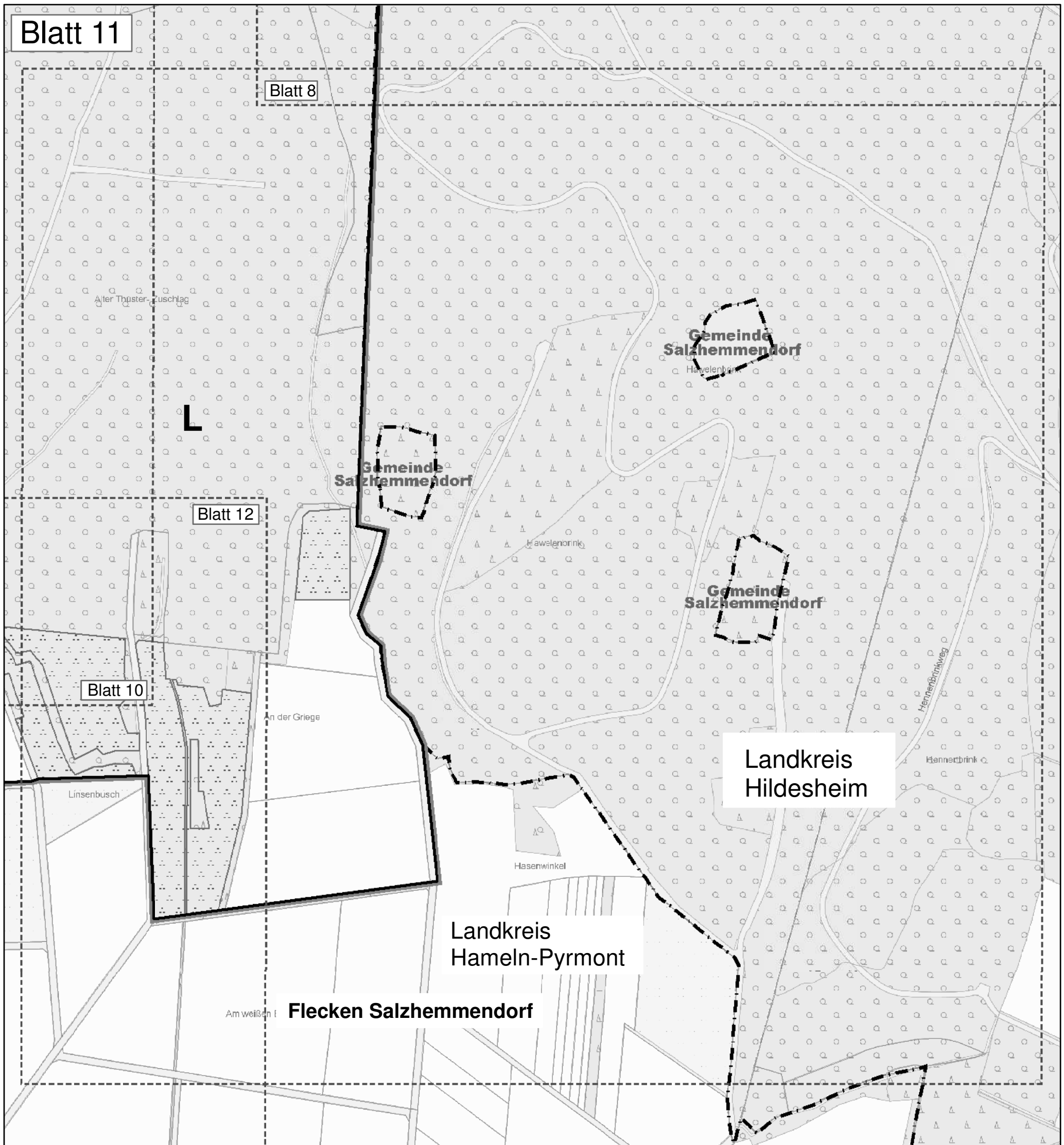


**Detailkarte Blatt 10** zur Verordnung über das Landschaftsschutzgebiet "Kanstein-Thüster Berg" im Gebiet der Flecken Salzhemmendorf, Landkreis Hameln-Pyrmont, und Eime, Samtgemeinde Leinebergland, Landkreis Hildesheim vom 18.12.2018

- Schutzgebietsgrenze
- Blattschnitte der Detailkarten
- Kreisgrenze

**Freistellungen der ordnungsgemäßen Landwirtschaft und Forstwirtschaft**

- Dauergrünland gem. § 5 Abs. 4 Nr. 2

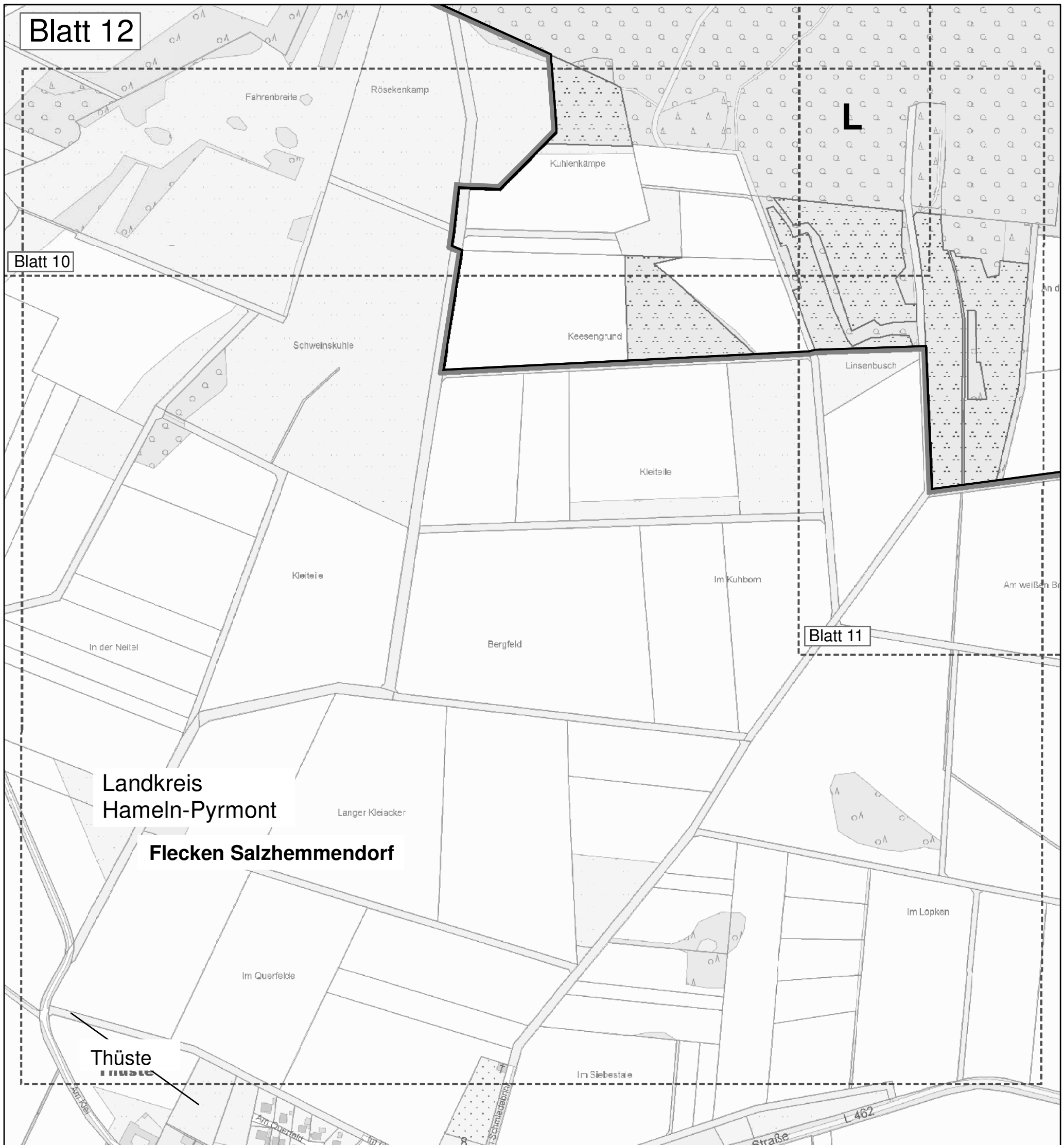


**Detailkarte Blatt 11** zur Verordnung über das Landschaftsschutzgebiet "Kanstein-Thüster Berg" im Gebiet der Flecken Salzhemmendorf, Landkreis Hameln-Pyrmont, und Eime, Samtgemeinde Leinebergland, Landkreis Hildesheim vom 18.12.2018

- Schutzgebietsgrenze
- Blattschnitte der Detailkarten
- Kreisgrenze


**Freistellungen der ordnungsgemäßen Landwirtschaft und Forstwirtschaft**

Dauergrünland gem. § 5 Abs. 4 Nr. 2



Landkreis  
Hameln-Pyrmont  
**Flecken Salzhemmendorf**

**Detailkarte Blatt 12** zur Verordnung über das Landschaftsschutzgebiet "Kanstein-Thüster Berg" im Gebiet der Flecken Salzhemmendorf, Landkreis Hameln-Pyrmont, und Eime, Samtgemeinde Leinebergland, Landkreis Hildesheim vom 18.12.2018

-  Schutzgebietsgrenze
-  Blattschnitte der Detailkarten
-  Kreisgrenze

**Freistellungen der ordnungsgemäßen Landwirtschaft und Forstwirtschaft**

 Dauergrünland gem. § 5 Abs. 4 Nr. 2