

**Übersichtskarte** zur Verordnung über das Landschaftsschutzgebiet "Süd-Deister" im Bereich der Stadt Bad Münder, Landkreis Hameln-Pyrmont und dem Flecken Lauenau, Samtgemeinde Rodenberg, Landkreis Schaumburg, vom 18.12.2018

**Legende:**

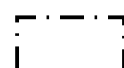


Schutzgebietsgrenze



Fläche zur Umsetzung der Flora-Fauna-Habitat-Richtlinie für das Gebiet DE 3720-301 "Süntel, Wesergebirge, Deister" (FFH 112)

----- Blattschnitte der Detailkarten 1 bis 7 im Maßstab 1:10.000



Kreisgrenze

Hinweis: Die über diese Schutzgebietsabgrenzung hinausgehende Gebietskulisse des europäischen Schutzgebietes ist aufgehellt dargestellt.

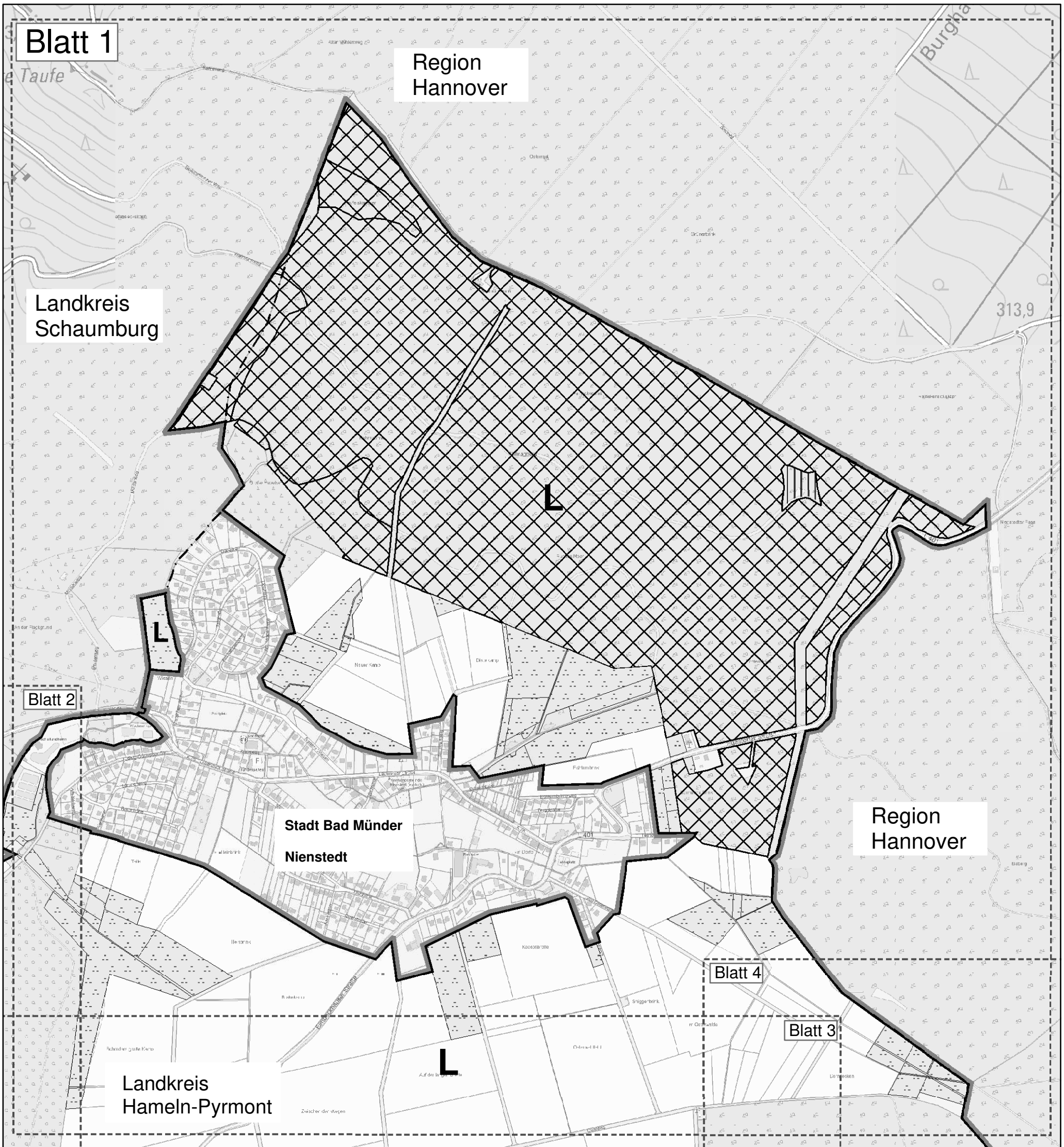
Kartengrundlage:  
Auszug aus den Geobasisdaten der Niedersächsischen Vermessungs- und Katasterverwaltung




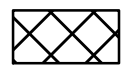


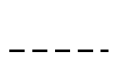
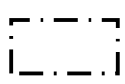
**Maßstab**  
**1:35.000**

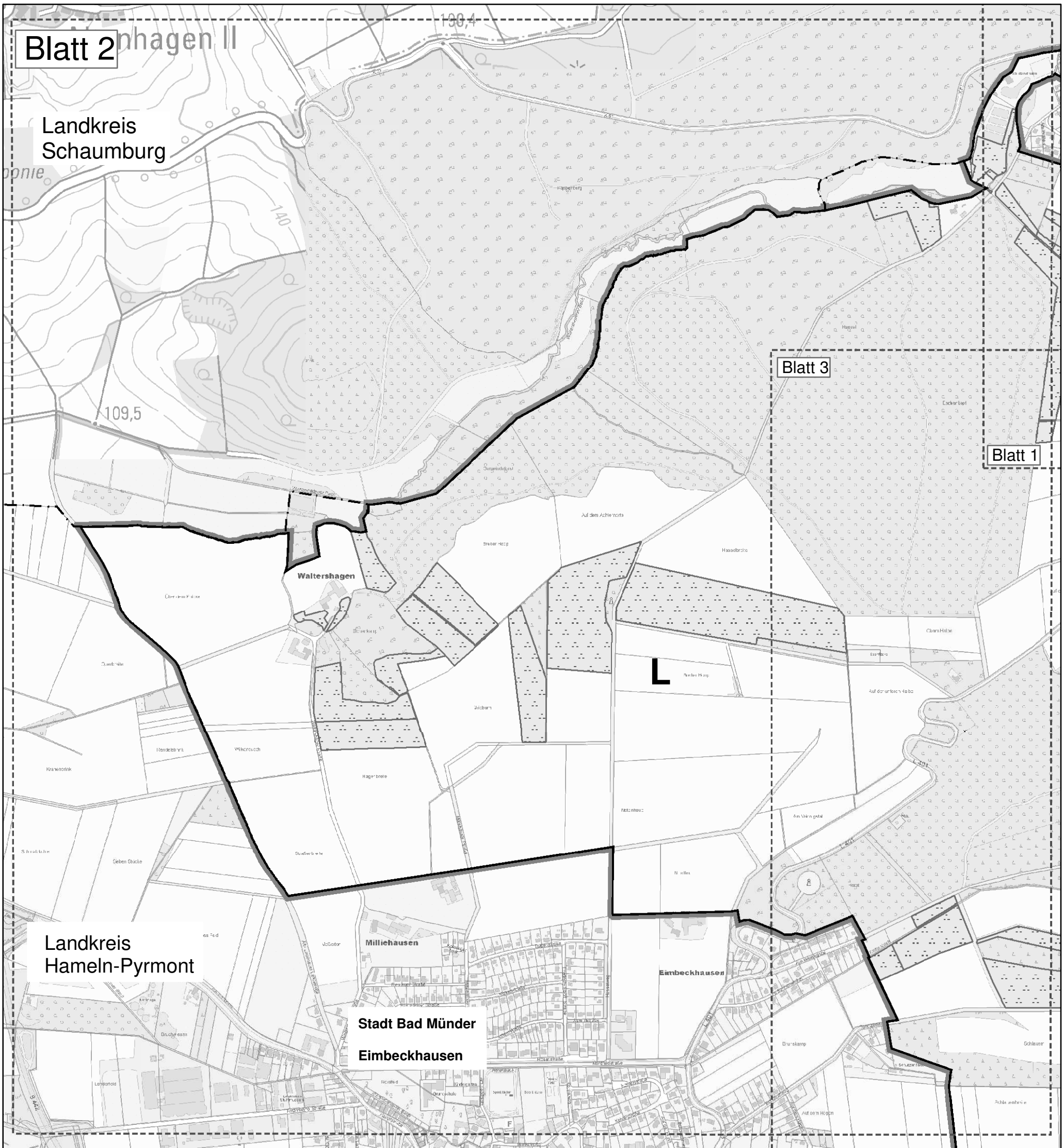
(maßstabsgerechter Ausdruck im Blattformat DIN A3)





**Detailkarte Blatt 1** zur Verordnung über das Landschaftsschutzgebiet "Süd-Deister" im Bereich der Stadt Bad Münder, Landkreis Hameln-Pyrmont und dem Flecken Lauenau, Samtgemeinde Rodenberg, Landkreis Schaumburg, vom 18.12.2018

-  Schutzgebietsgrenze
-  Wald gem. § 5 Abs. 3 Nr. 2 (Naturwaldflächen/Flächen mit natürlicher Waldentwicklung)
-  Wald mit Lebensraumtypen gem. § 5 Abs. 3 Nr. 1
-  Dauergrünland gem. § 5 Abs. 4 Nr. 2
-  Blattschnitte der Detailkarten
-  Kreisgrenze

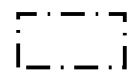


**Detailkarte Blatt 2** zur Verordnung über das Landschaftsschutzgebiet "Süd-Deister" im Bereich der Stadt Bad Münder, Landkreis Hameln-Pyrmont und dem Flecken Lauenau, Samtgemeinde Rodenberg, Landkreis Schaumburg, vom 18.12.2018



Schutzgebietsgrenze

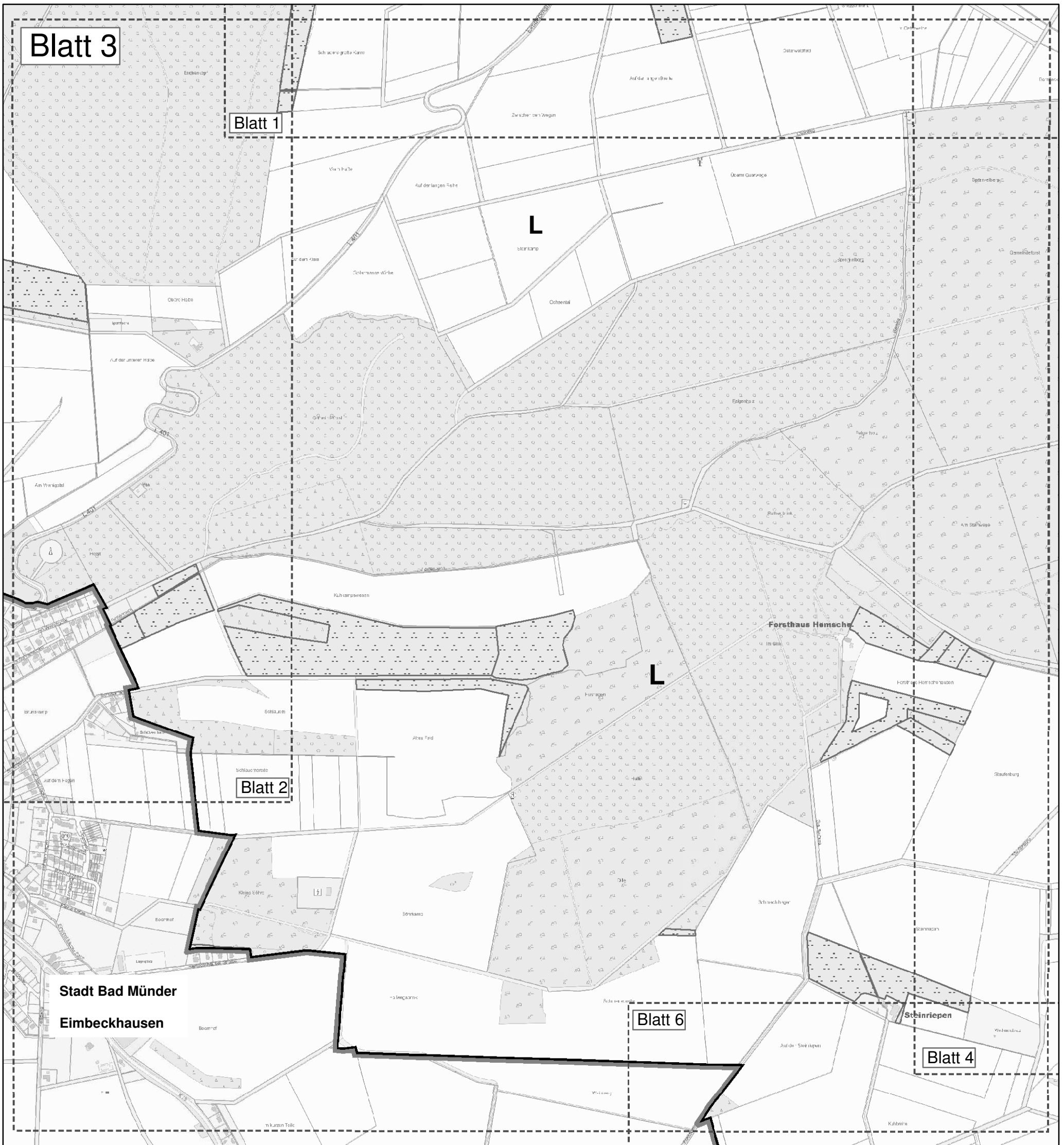
----- Blattschnitte der Detailkarten



Kreisgrenze



Dauergrünland gem. § 5 Abs. 4 Nr. 2




**Detailkarte Blatt 3** zur Verordnung über das Landschaftsschutzgebiet "Süd-Deister" im Bereich der Stadt Bad Münder, Landkreis Hameln-Pyrmont und dem Flecken Lauenau, Samtgemeinde Rodenberg, Landkreis Schaumburg, vom 18.12.2018

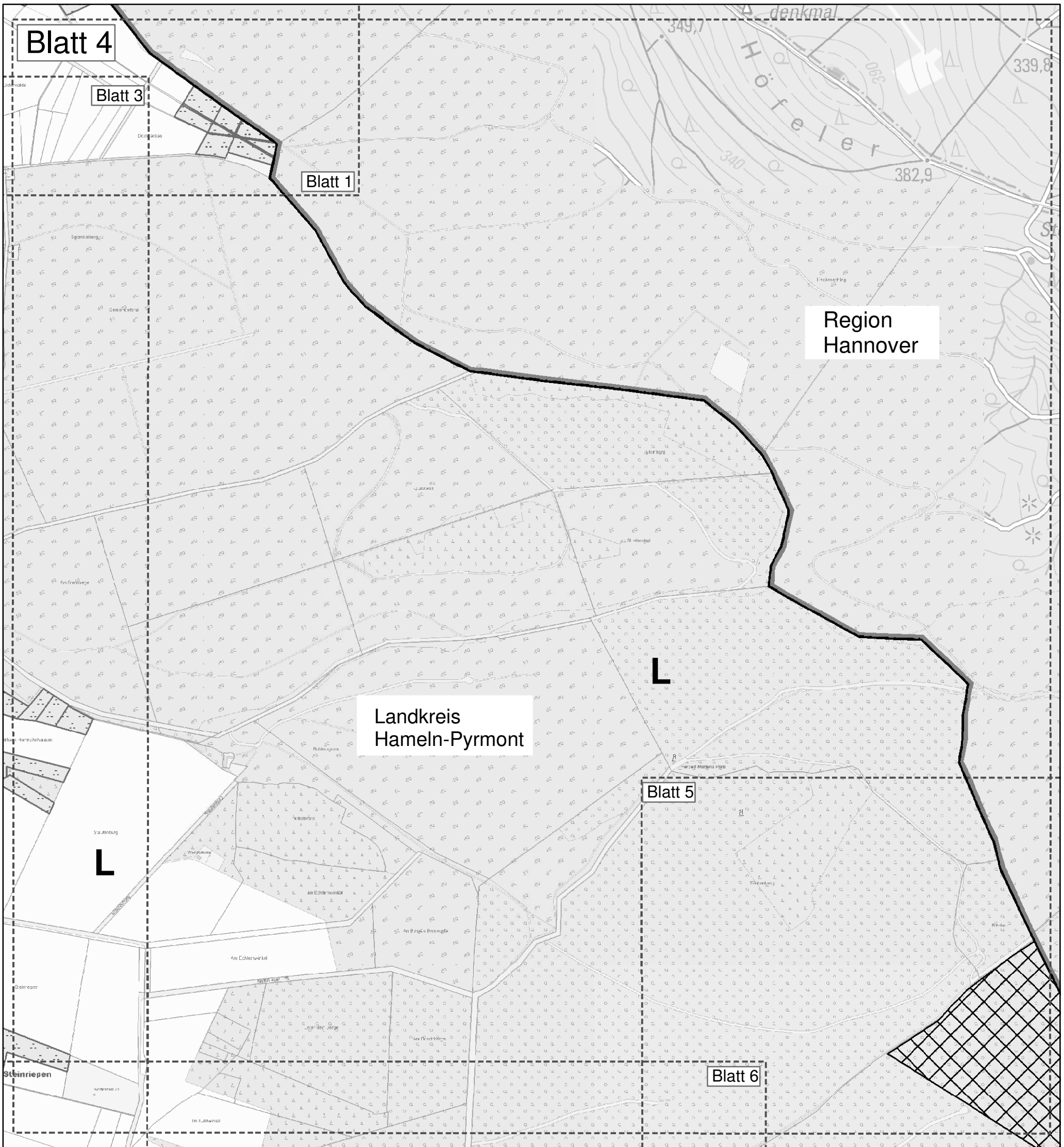


Schutzgebietsgrenze


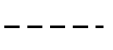


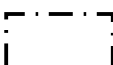
----- Blattschnitte der Detailkarten

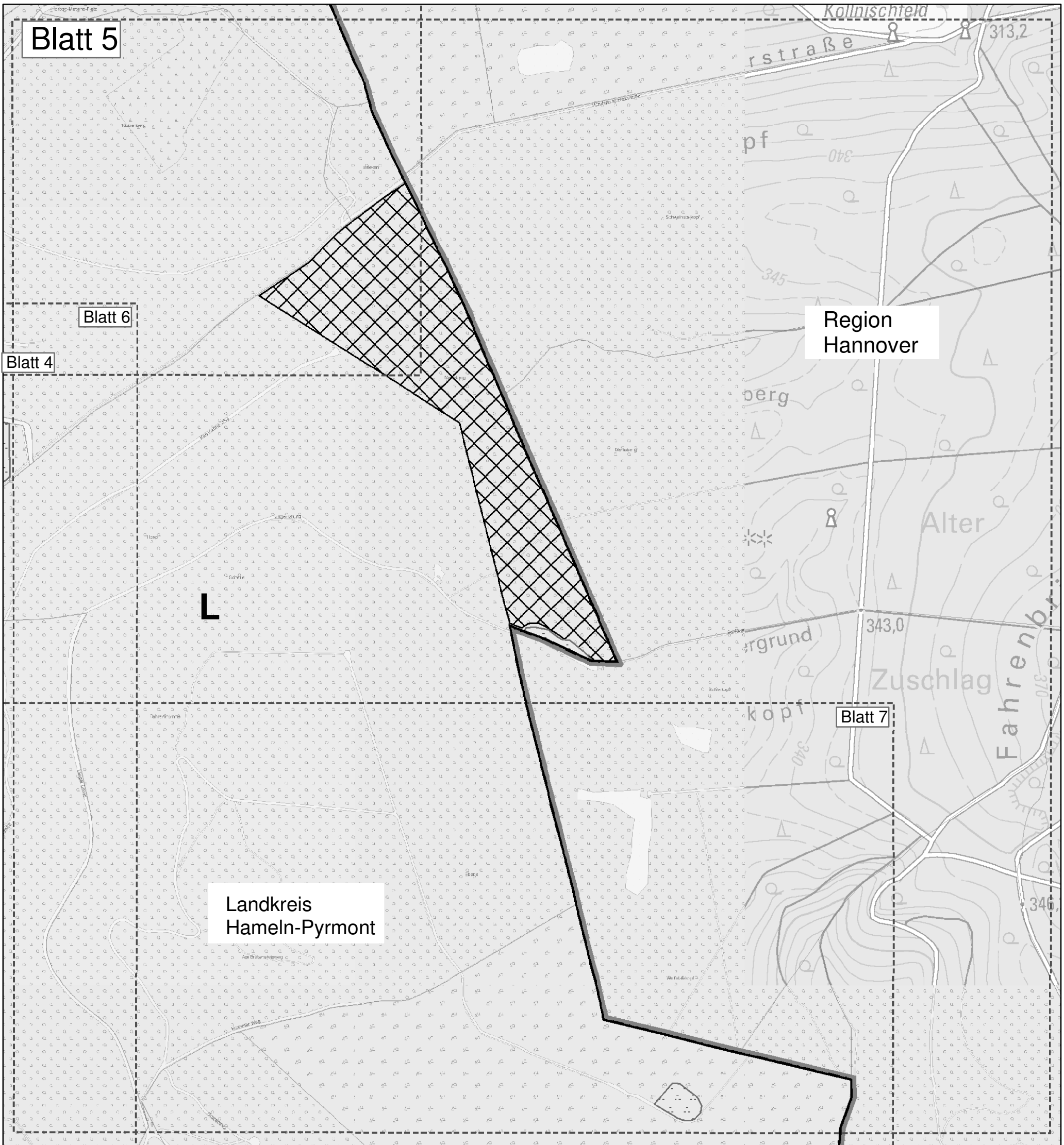


Dauergrünland gem. § 5 Abs. 4 Nr. 2



**Detailkarte Blatt 4** zur Verordnung über das Landschaftsschutzgebiet "Süd-Deister" im Bereich der Stadt Bad Münder, Landkreis Hameln-Pyrmont und dem Flecken Lauenau, Samtgemeinde Rodenberg, Landkreis Schaumburg, vom 18.12.2018

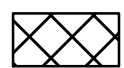
-  Schutzgebietsgrenze
-  Blattschnitte der Detailkarten
-  Wald gem. § 5 Abs. 3 Nr. 2 (Naturwaldflächen/Flächen mit natürlicher Waldentwicklung)
-  Dauergrünland gem. § 5 Abs. 4 Nr. 2
-  Kreisgrenze



**Detailkarte Blatt 5** zur Verordnung über das Landschaftsschutzgebiet "Süd-Deister" im Bereich der Stadt Bad Münder, Landkreis Hameln-Pyrmont und dem Flecken Lauenau, Samtgemeinde Rodenberg, Landkreis Schaumburg, vom 18.12.2018



Schutzgebietsgrenze

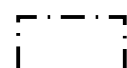


Wald gem. § 5 Abs. 3 (Naturwaldflächen/Flächen mit natürlicher Waldentwicklung)

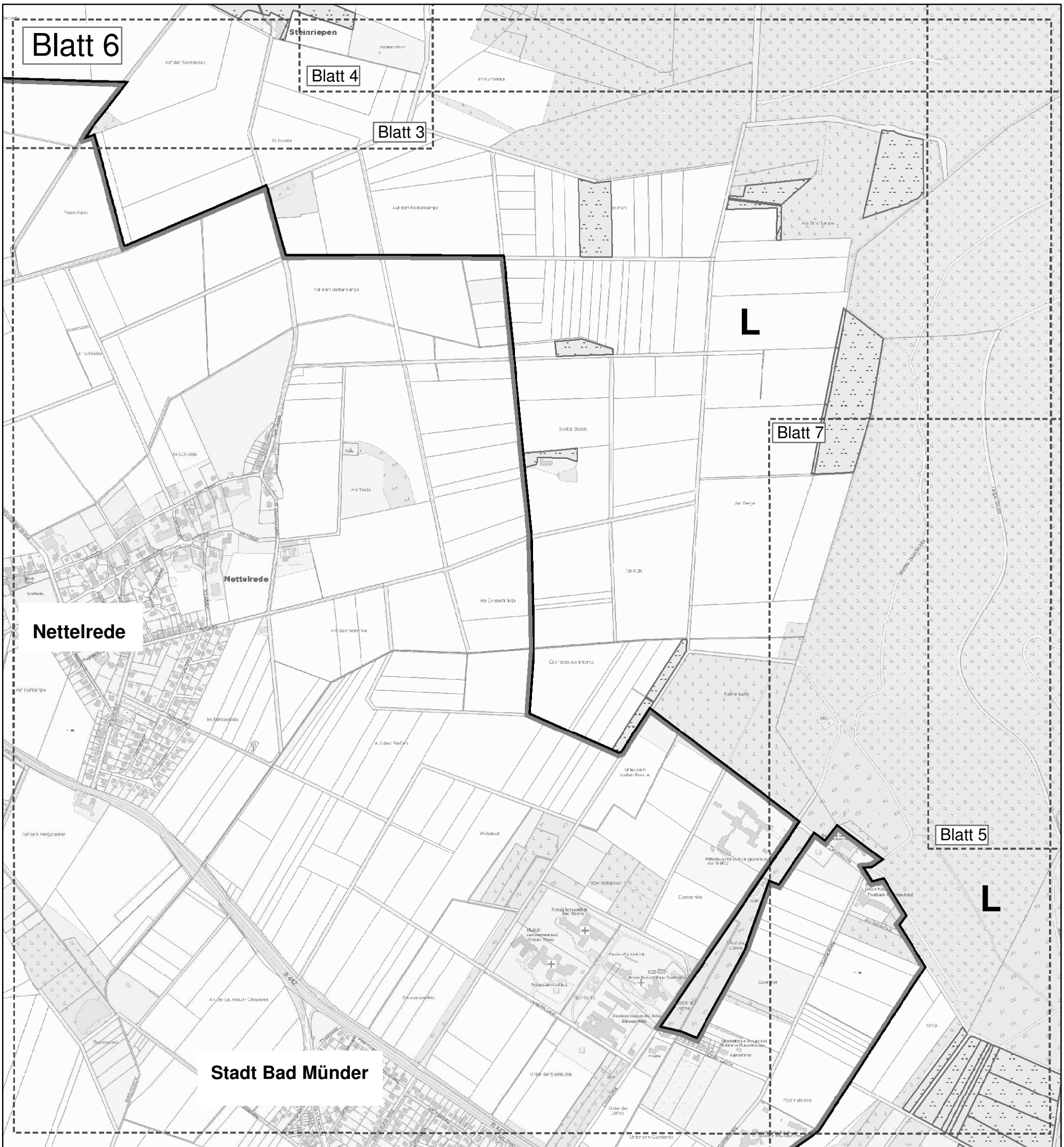


Dauergrünland gem. § 5 Abs. 4 Nr. 2

----- Blattschnitte der Detailkarten



Kreisgrenze



**Detailkarte Blatt 6** zur Verordnung über das Landschaftsschutzgebiet "Süd-Deister" im Bereich der Stadt Bad Münder, Landkreis Hameln-Pyrmont und dem Flecken Lauenau, Samtgemeinde Rodenberg, Landkreis Schaumburg, vom 18.12.2018



Schutzgebietsgrenze

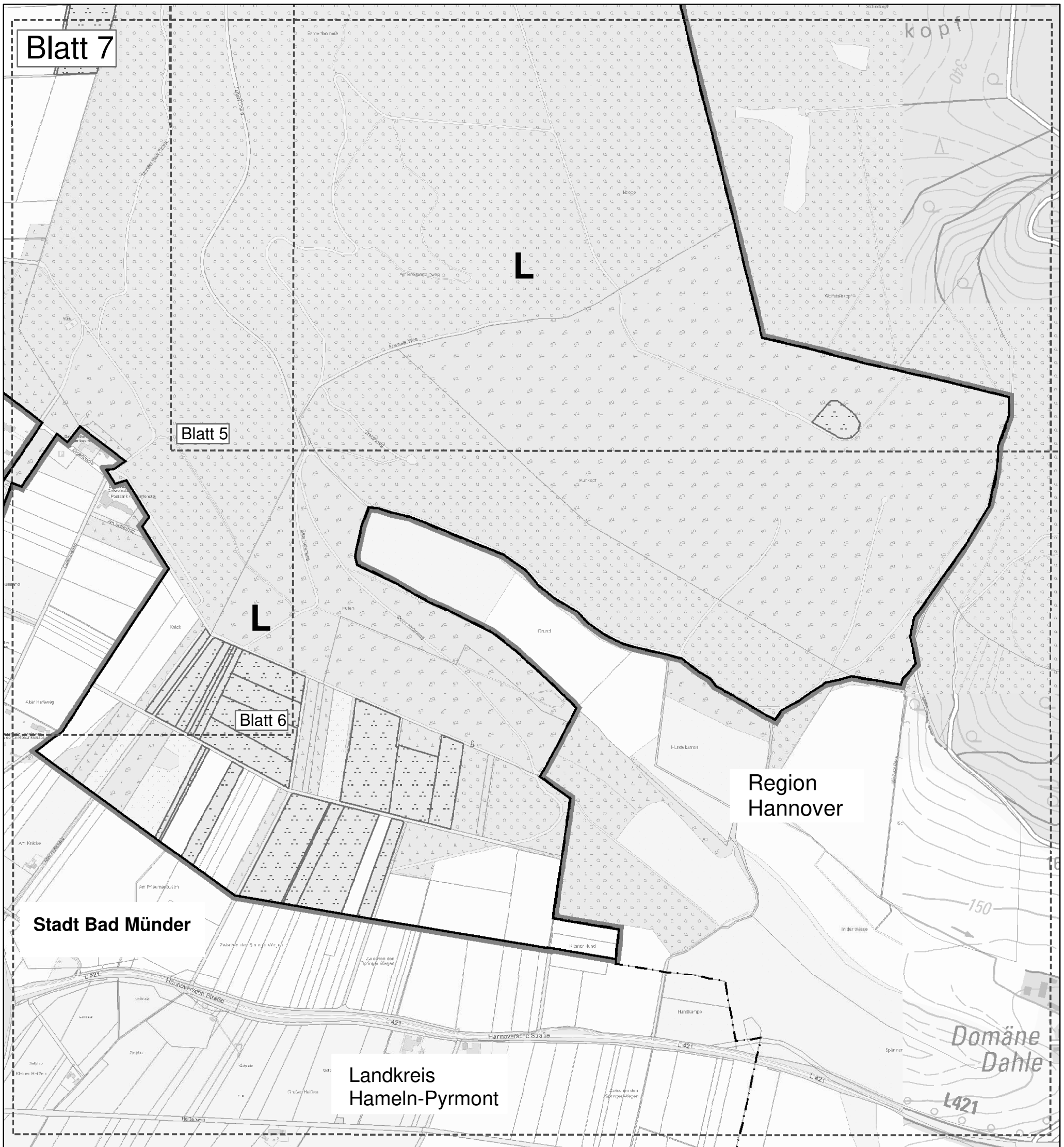
----- Blattschnitte der Detailkarten



Kreisgrenze



Dauergrünland gem. § 5 Abs. 4 Nr. 2



**Detailkarte Blatt 7** zur Verordnung über das Landschaftsschutzgebiet "Süd-Deister" im Bereich der Stadt Bad Münder, Landkreis Hameln-Pyrmont und dem Flecken Lauenau, Samtgemeinde Rodenberg, Landkreis Schaumburg, vom 18.12.2018

-  Schutzgebietsgrenze
-  Blattschnitte der Detailkarten
-  Kreisgrenze
-  Dauergrünland gem. § 5 Abs. 4 Nr. 2