





**Übersichtskarte zur Verordnung
über das Landschaftsschutzgebiet
"Schwülme und Auschnippe"**

Legende

-  Grenze des Landschaftsschutzgebiets
-  Landkreisgrenze
-  Gewässer II. u. III. Ordnung
-  stehendes Gewässer

Landkreis Göttingen
Der Landrat



Göttingen, den 23.05.2019
gez. Bernhard Reuter

Maßstab 1:30.000

