




LEGENDE

-  Verordnungsgebiet LSG "Nordöstliche Göttinger Hochflächen"
-  Stadtgrenze
-  Betretungsverbot gem. § 4 Abs. 1 Nr. 1

Anlage 1

Übersichtskarte zur Verordnung vom 21.06.2019 über das
Landschaftsschutzgebiet "Nordöstliche Göttinger Hochflächen"
für die Stadt Göttingen



Stadt Göttingen
DER OBERBÜRGERMEISTER
Neues Rathaus
Hiroshimaplatz 1-4
37083 Göttingen

Göttingen, den 27.06.19 
Der Oberbürgermeister

0 200 400 600 800 1000 Meter
Maßstab: 1:25.000 / Stand: Januar 2019

Kartengrundlage: Stadtgrundkarte 1:500
© 2016 Stadt Göttingen - Der Oberbürgermeister,
FD Bodenordnung, Vermessung und Geoinformation