



# Landschaftsschutzgebiet "Südlicher Lappwald"



Übersichtskarte  
(Anlage A zur Verordnung über das LSG)

## Legende

-  Landesgrenze
-  LSG

## Landkreis Helmstedt

- Untere Naturschutzbehörde -



Südertor 6  
38350 Helmstedt  
Tel.: 05351 / 121 - 2552  
Fax.: 05351 / 121 - 2608  
natura2000@landkreis-helmstedt.de  
www.helmstedt.de

Helmstedt, den 26.06.2019  
Der Landrat


(L.S.)

gez. Radeck

(Radeck)

ABl.-Nr. 27 vom 03.07.2019

Stand: Juni 2019  
Bearbeiter/in: Tanja Lutteroth  
Kartengrundlage: DTK 50 (Stand 2018)

Quelle:  
Auszug aus den Geobasisdaten der Niedersächsischen  
Vermessungs- und Katasterverwaltung, © 2018 

Maßstab: 1:50.000 (im Format DIN A 3)

