



**Landschaftsschutzgebiet
"Nördlicher Lappwald"**



Übersichtskarte

(Anlage A zur Verordnung über das LSG)

Legende

-  Landesgrenze
-  LSG

Landkreis Helmstedt

- Untere Naturschutzbehörde -

Südertor 6
38350 Helmstedt
Tel.: 05351 / 121 - 2552
Fax.: 05351 / 121 - 2608
natura2000@landkreis-helmstedt.de
www.helmstedt.de



Helmstedt, den 26.06.2019

(L.S.)


Der Landrat

gez. Radeck

(Radeck)

ABI.-Nr. 27 vom 03.07.2019

Stand: Juni 2019
Bearbeiter/in: Tanja Lutteroth
Kartengrundlage: DTK 50 (Stand 2018)

Quelle:
Auszug aus den Geobasisdaten der Niedersächsischen
Vermessungs- und Katasterverwaltung, © 2018 

Maßstab: 1:30.000 (im Format DIN A 3)

0 225 450 900 1.350 1.800
Meter

