

Stadt Braunschweig

Naturschutzgebiet Herzogsberge

Maßgebliche Karte zur Verordnung vom
19. 08. 2019 über das Landschaftsschutzgebiet
"Nieder- und Oberdahlumer Holz, Lagholz, Hötzumer Forst,
Obersichter Holz und angrenzende Landschaftsteile" in der
Gemeinde Cremlingen, der Samtgemeinde Sickinge und der Stadt
Wolfenbüttel im Landkreis Wolfenbüttel






Landkreis Wolfenbüttel
Untere Naturbehörde
Die Landrätin

Christiana Steinbrügge
Christiana Steinbrügge

Quelle: Auszug aus den Geobasisdaten der Niedersächsischen
Vermessungs- und Katasterverwaltung - 2014



Kartengrundlage:
Amtliche Karte 1: 5000 (AK5)
Maßstab 1 : 9.000 (bei Ausdruck in DIN A 1)

-  Grenze des Landschaftsschutzgebietes
(= Innenseite des grauen Bandes)
-  FFH-Gebiet Nr. 365 "Wälder und Kleingewässer
zwischen Mascherode und Cremlingen" (Teilbereich)
-  Schutzzone I
-  Schutzzone II
-  Landkreisgrenze

