

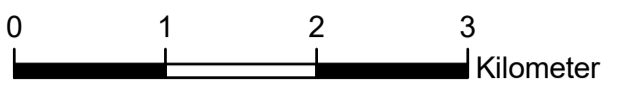


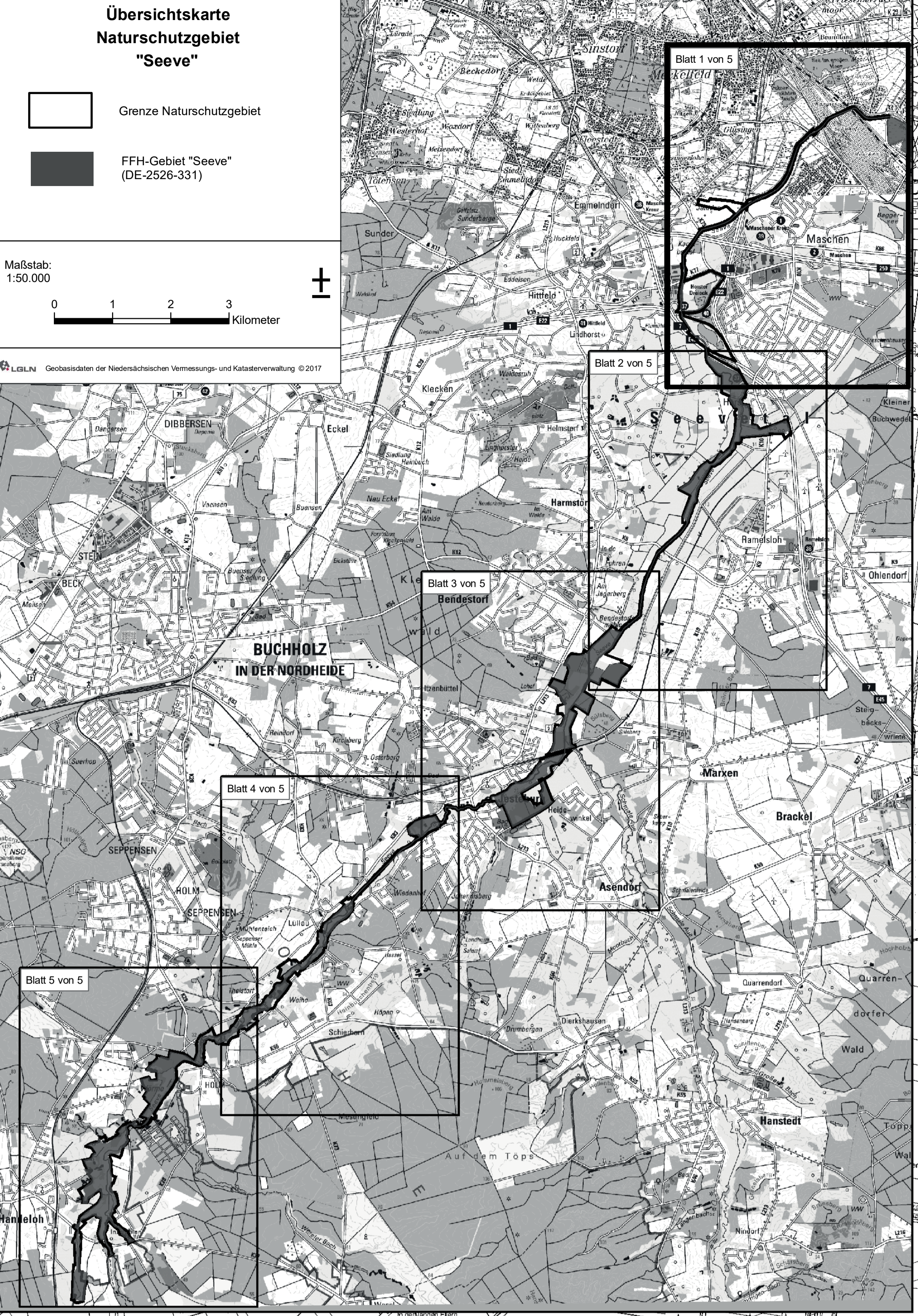
**Übersichtskarte
Naturschutzgebiet
"Seeve"**

-  Grenze Naturschutzgebiet
-  FFH-Gebiet "Seeve" (DE-2526-331)












Maßstab:
1:50.000




© LGLN Geobasisdaten der Niedersächsischen Vermessungs- und Katasterverwaltung © 2017



**Anlage 1
der Verordnung des Landkreises Harburg über das
Naturschutzgebiet "Seeve"**

-  Grenze Naturschutzgebiet
-  Ackerflächen gem. § 4 Abs. 3 Nr. 1
-  Grünlandfläche A gem. § 4 Abs. 3 Nr. 2
-  Grünlandfläche B gem. § 4 Abs. 3 Nr. 3
-  Grünlandfläche C gem. § 4 Abs. 3 Nr. 4
-  Grünlandfläche D gem. § 4 Abs. 3 Nr. 5
-  Grünlandfläche E gem. § 4 Abs. 3 Nr. 6
-  Waldfläche A gem. § 4 Abs. 4 Nr. 1 i.V.m. Nr. 2
-  Waldfläche B gem. § 4 Abs. 4 Nr. 1 i.V.m. Nr. 3
-  Waldfläche C gem. § 4 Abs. 4 Nr. 1 i.V.m. Nr. 4
-  Waldfläche D gem. § 4 Abs. 4 Nr. 1 i.V.m. Nr. 5
- P** Ein- und Ausstieg gem. § 4 Abs. 2 Nr. 6
- V** Zeltplatz gem. § 4 Abs. 2 Nr. 14



Maßgebliche Karte zur Verordnung des Landkreises Harburg vom 13.06.2019 über das Naturschutzgebiet

"Seeve"



Winsen (Luhe), den 17.06.2019
Landkreis Harburg
Der Landrat

Rainer Rempe

Kartengrundlage: Amtliche Karte 1:5.000 (AK5)
0 125 250 500 Meter

Maßstab:
1:50.000

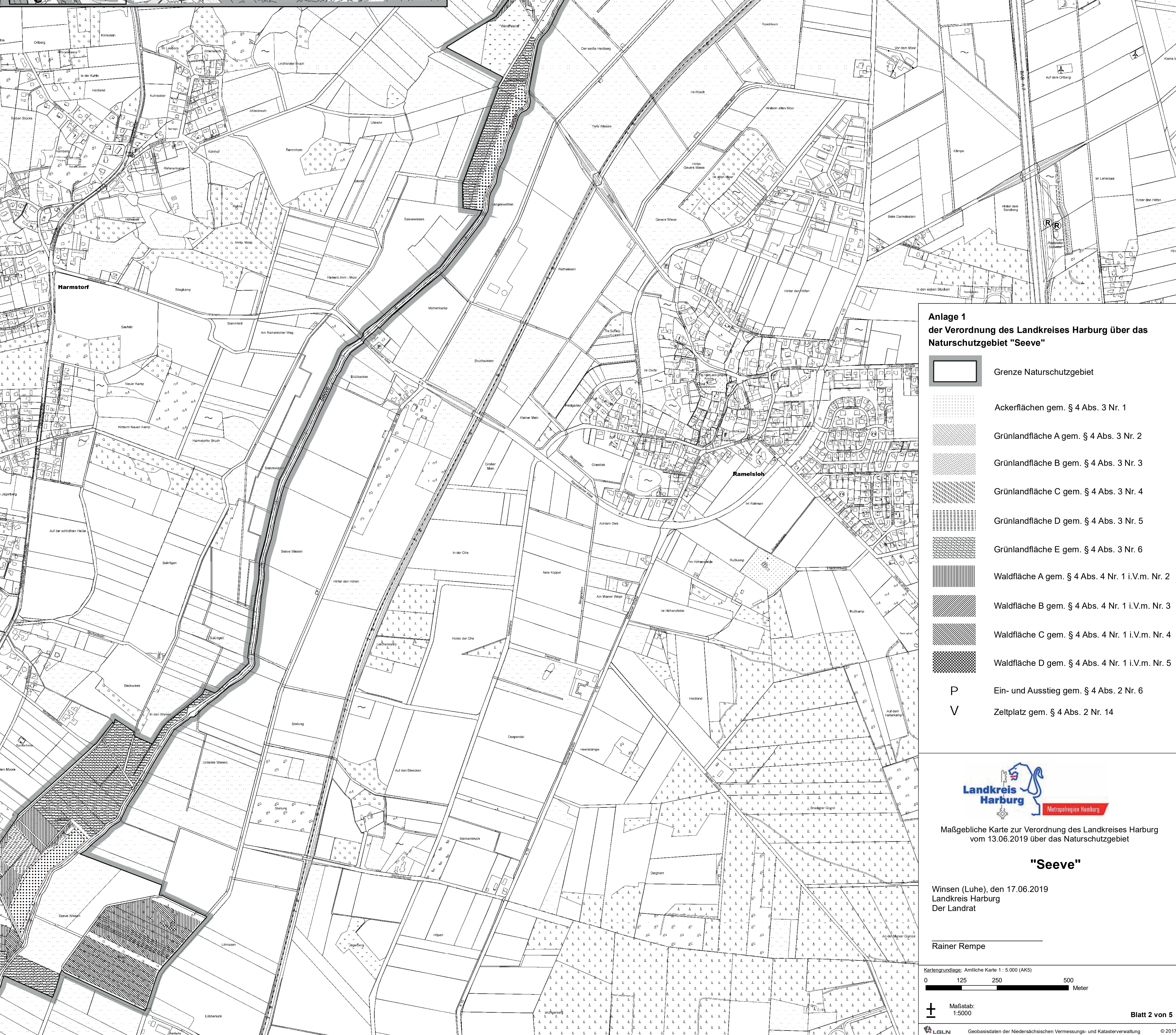
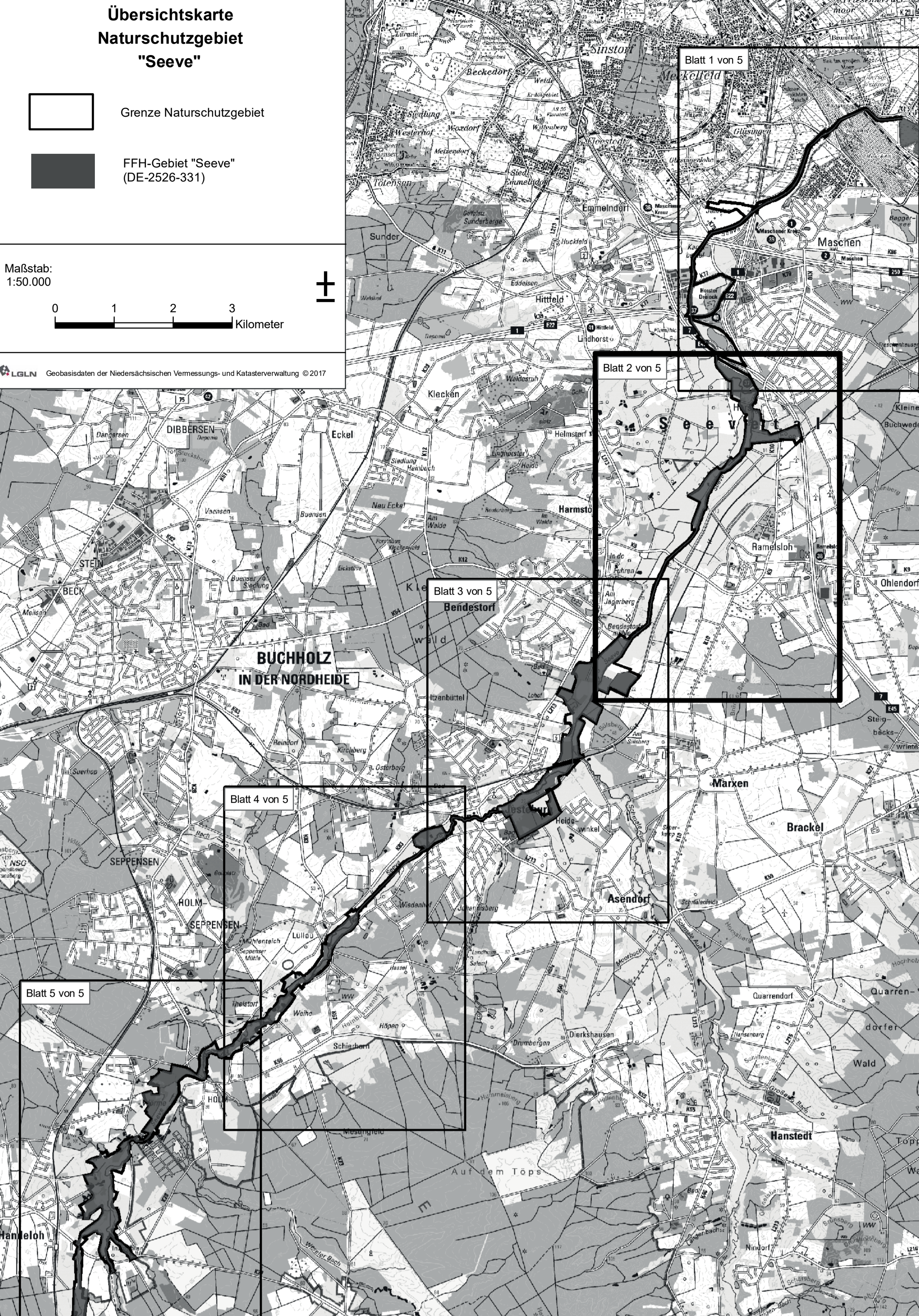
**Übersichtskarte
Naturschutzgebiet
"Seeve"**

-  Grenze Naturschutzgebiet
-  FFH-Gebiet "Seeve"
(DE-2526-331)












Maßstab:
1:50.000



© LGLN Geobasisdaten der Niedersächsischen Vermessungs- und Katasterverwaltung © 2017



**Anlage 1
der Verordnung des Landkreises Harburg über das
Naturschutzgebiet "Seeve"**

-  Grenze Naturschutzgebiet
-  Ackerflächen gem. § 4 Abs. 3 Nr. 1
-  Grünlandfläche A gem. § 4 Abs. 3 Nr. 2
-  Grünlandfläche B gem. § 4 Abs. 3 Nr. 3
-  Grünlandfläche C gem. § 4 Abs. 3 Nr. 4
-  Grünlandfläche D gem. § 4 Abs. 3 Nr. 5
-  Grünlandfläche E gem. § 4 Abs. 3 Nr. 6
-  Waldfläche A gem. § 4 Abs. 4 Nr. 1 i.V.m. Nr. 2
-  Waldfläche B gem. § 4 Abs. 4 Nr. 1 i.V.m. Nr. 3
-  Waldfläche C gem. § 4 Abs. 4 Nr. 1 i.V.m. Nr. 4
-  Waldfläche D gem. § 4 Abs. 4 Nr. 1 i.V.m. Nr. 5
- P** Ein- und Ausstieg gem. § 4 Abs. 2 Nr. 6
- V** Zeltplatz gem. § 4 Abs. 2 Nr. 14



Maßgebliche Karte zur Verordnung des Landkreises Harburg
vom 13.06.2019 über das Naturschutzgebiet

"Seeve"



Winsen (Luhe), den 17.06.2019
Landkreis Harburg
Der Landrat

Rainer Rempe

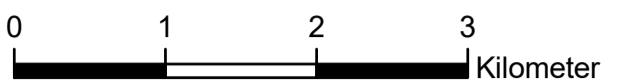
Kartengrundlage: Amtliche Karte 1:5.000 (AK5)
0 125 250 500 Meter

Maßstab:
1:5000

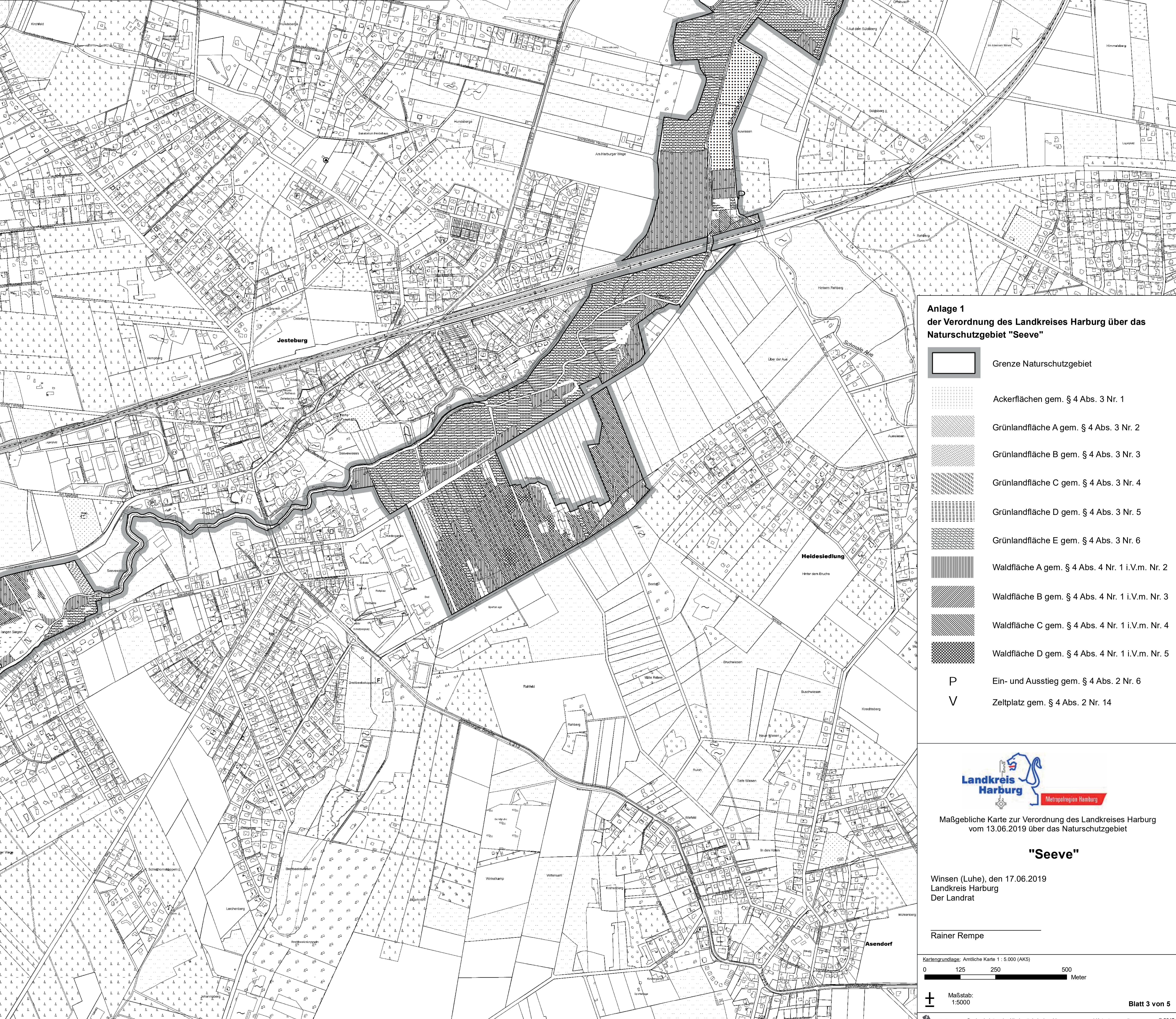
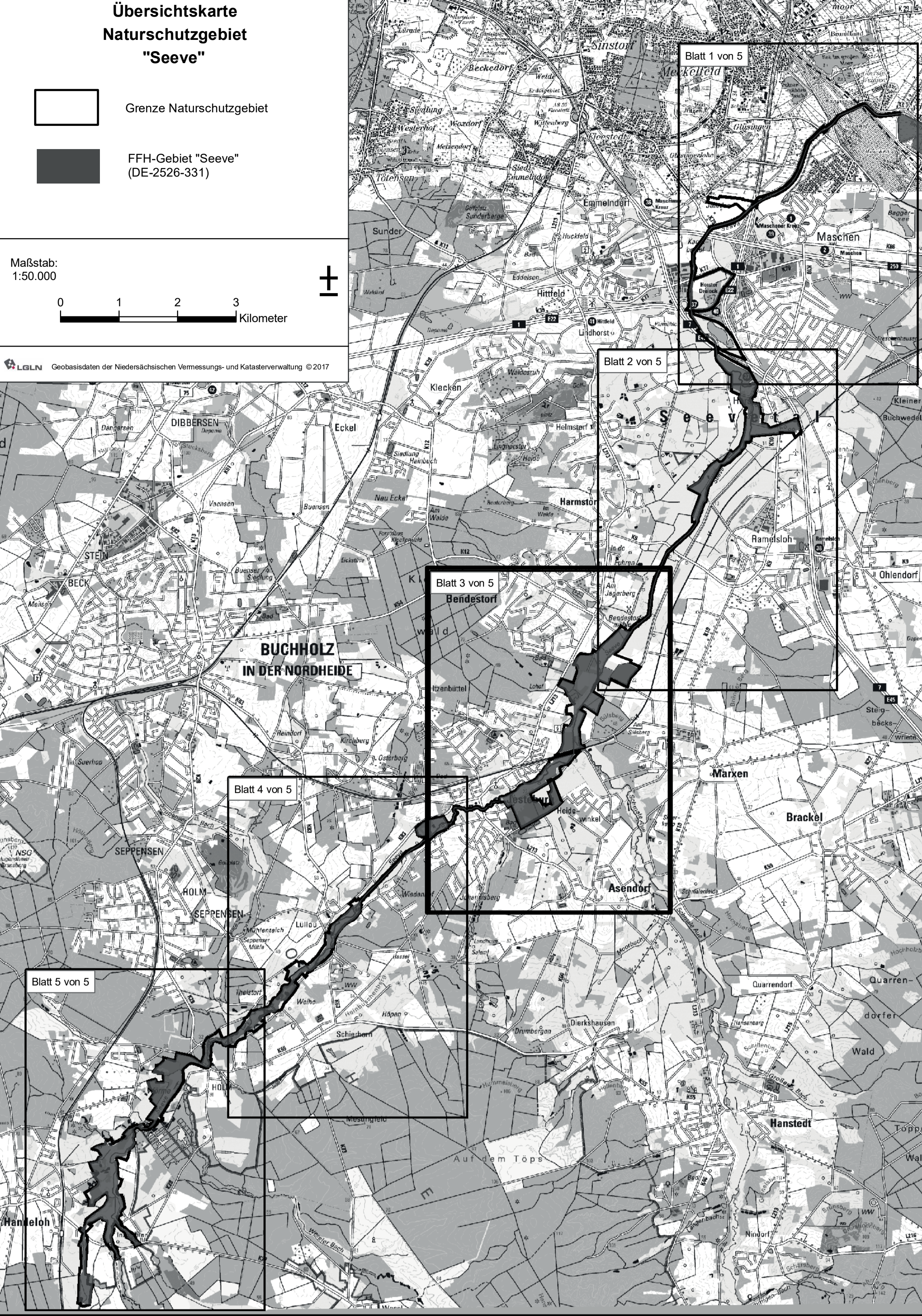
**Übersichtskarte
Naturschutzgebiet
"Seeve"**

-  Grenze Naturschutzgebiet
-  FFH-Gebiet "Seeve"
(DE-2526-331)












Maßstab:
1:50.000



© LGLN Geobasisdaten der Niedersächsischen Vermessungs- und Katasterverwaltung © 2017



**Anlage 1
der Verordnung des Landkreises Harburg über das
Naturschutzgebiet "Seeve"**

-  Grenze Naturschutzgebiet
-  Ackerflächen gem. § 4 Abs. 3 Nr. 1
-  Grünlandfläche A gem. § 4 Abs. 3 Nr. 2
-  Grünlandfläche B gem. § 4 Abs. 3 Nr. 3
-  Grünlandfläche C gem. § 4 Abs. 3 Nr. 4
-  Grünlandfläche D gem. § 4 Abs. 3 Nr. 5
-  Grünlandfläche E gem. § 4 Abs. 3 Nr. 6
-  Waldfläche A gem. § 4 Abs. 4 Nr. 1 i.V.m. Nr. 2
-  Waldfläche B gem. § 4 Abs. 4 Nr. 1 i.V.m. Nr. 3
-  Waldfläche C gem. § 4 Abs. 4 Nr. 1 i.V.m. Nr. 4
-  Waldfläche D gem. § 4 Abs. 4 Nr. 1 i.V.m. Nr. 5
- P** Ein- und Ausstieg gem. § 4 Abs. 2 Nr. 6
- V** Zeltplatz gem. § 4 Abs. 2 Nr. 14



Maßgebliche Karte zur Verordnung des Landkreises Harburg vom 13.06.2019 über das Naturschutzgebiet

"Seeve"

Winsen (Luhe), den 17.06.2019
Landkreis Harburg
Der Landrat

Rainer Rempe


Kartengrundlage: Amtliche Karte 1:5.000 (AK5)
0 125 250 500 Meter

Maßstab:
1:50.000

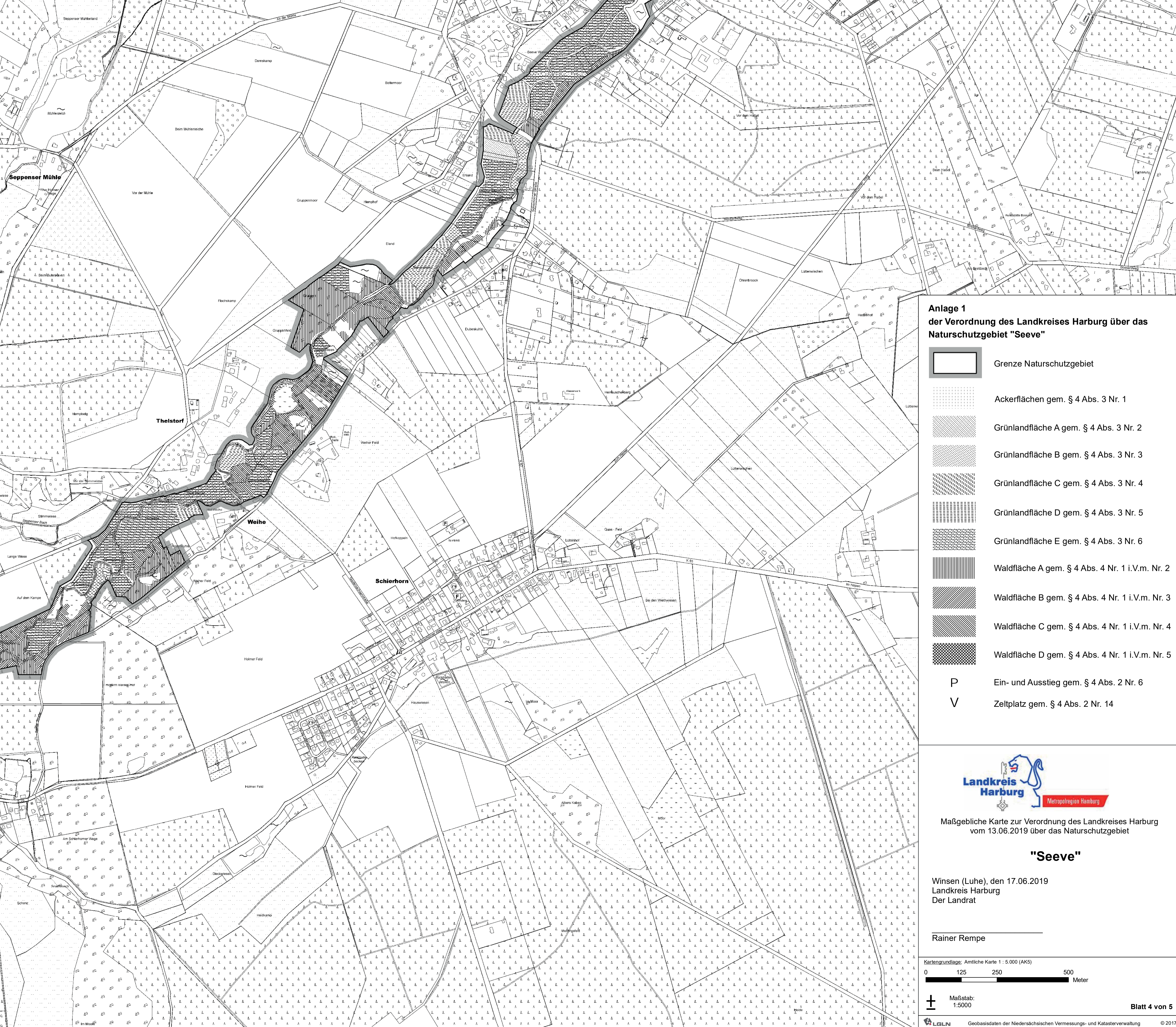
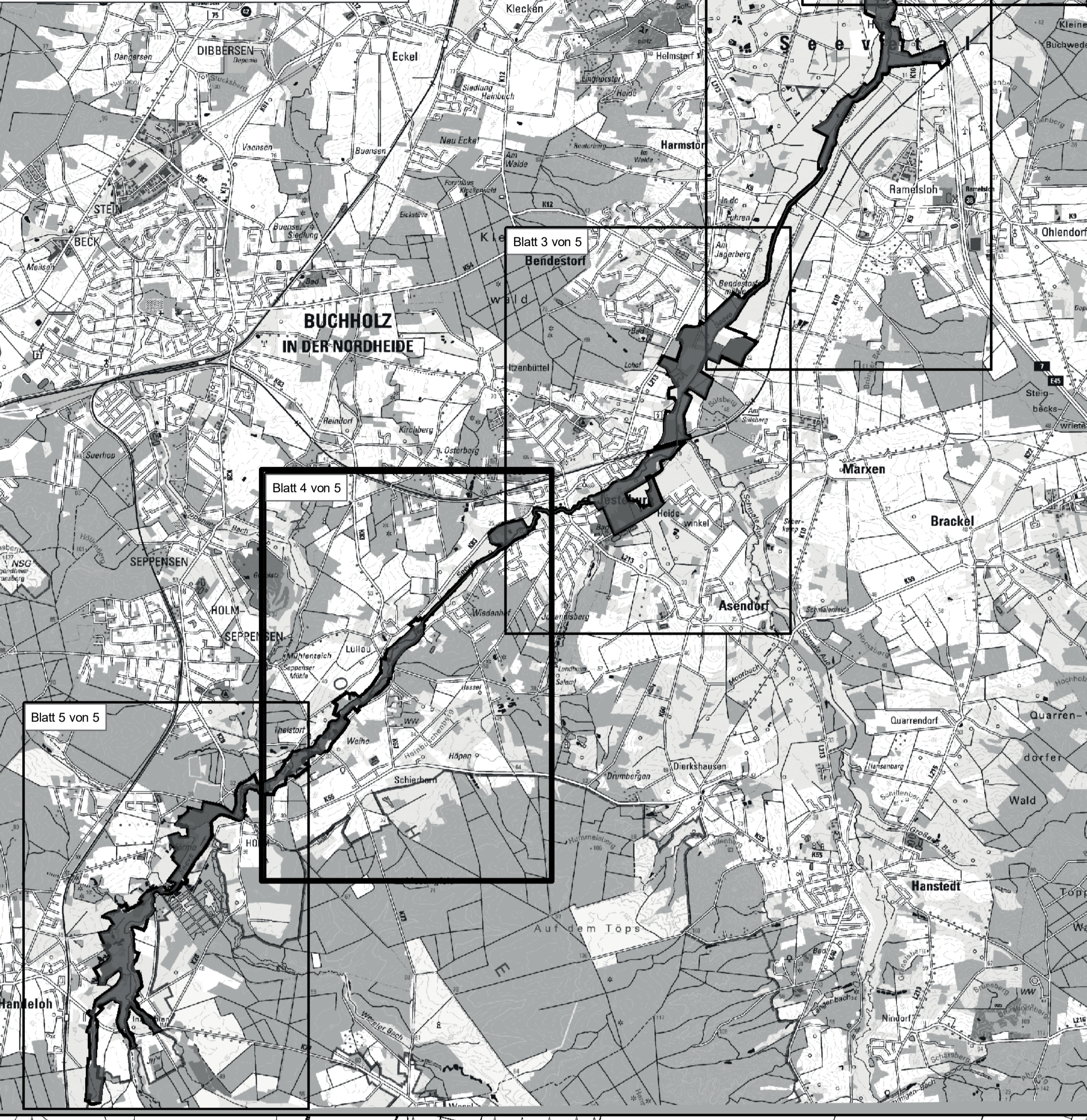
**Übersichtskarte
Naturschutzgebiet
"Seeve"**

-  Grenze Naturschutzgebiet
-  FFH-Gebiet "Seeve"
(DE-2526-331)












Maßstab:
1:50.000




LEGLN Geobasisdaten der Niedersächsischen Vermessungs- und Katasterverwaltung © 2017



**Anlage 1
der Verordnung des Landkreises Harburg über das
Naturschutzgebiet "Seeve"**

-  Grenze Naturschutzgebiet
-  Ackerflächen gem. § 4 Abs. 3 Nr. 1
-  Grünlandfläche A gem. § 4 Abs. 3 Nr. 2
-  Grünlandfläche B gem. § 4 Abs. 3 Nr. 3
-  Grünlandfläche C gem. § 4 Abs. 3 Nr. 4
-  Grünlandfläche D gem. § 4 Abs. 3 Nr. 5
-  Grünlandfläche E gem. § 4 Abs. 3 Nr. 6
-  Waldfläche A gem. § 4 Abs. 4 Nr. 1 i.V.m. Nr. 2
-  Waldfläche B gem. § 4 Abs. 4 Nr. 1 i.V.m. Nr. 3
-  Waldfläche C gem. § 4 Abs. 4 Nr. 1 i.V.m. Nr. 4
-  Waldfläche D gem. § 4 Abs. 4 Nr. 1 i.V.m. Nr. 5
- P** Ein- und Ausstieg gem. § 4 Abs. 2 Nr. 6
- V** Zeltplatz gem. § 4 Abs. 2 Nr. 14



Maßgebliche Karte zur Verordnung des Landkreises Harburg vom 13.06.2019 über das Naturschutzgebiet

"Seeve"



Winsen (Luhe), den 17.06.2019
Landkreis Harburg
Der Landrat

Rainer Rempe


Kartengrundlage: Amtliche Karte 1:5.000 (AK5)
0 125 250 500 Meter

Maßstab:
1:50.000

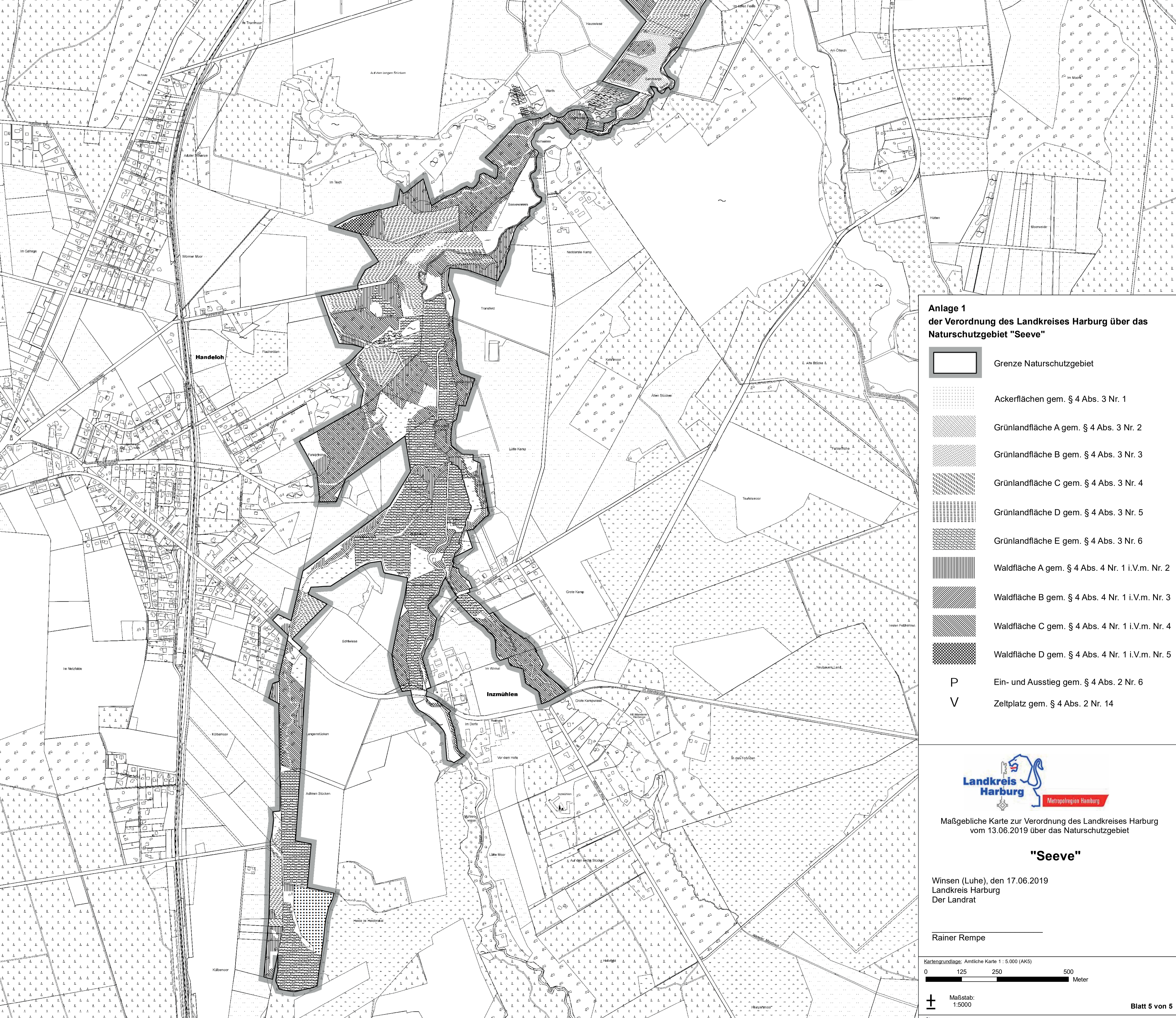
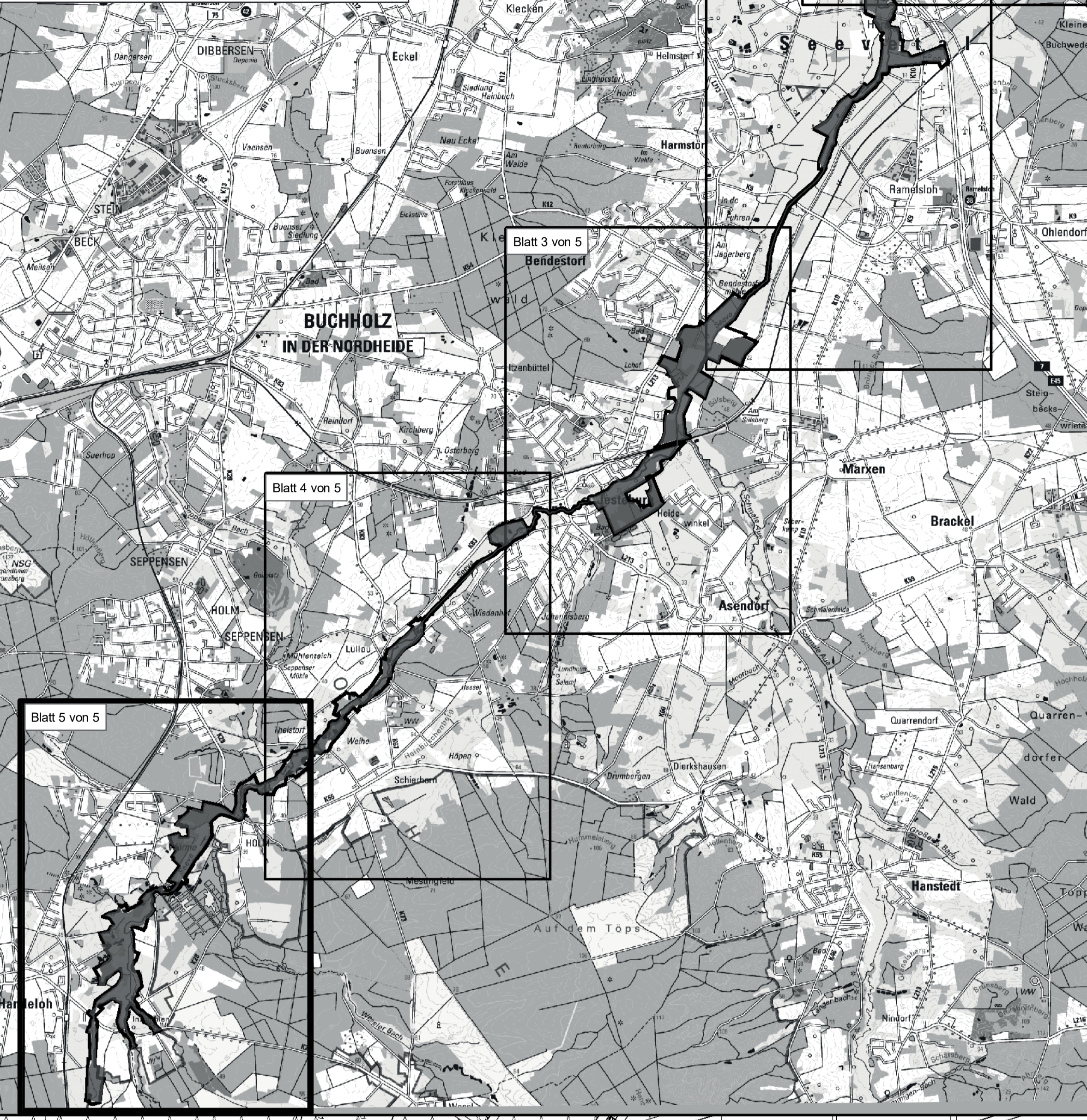
**Übersichtskarte
Naturschutzgebiet
"Seeve"**

-  Grenze Naturschutzgebiet
-  FFH-Gebiet "Seeve" (DE-2526-331)










Maßstab:
1:50.000



© LGLN Geobasisdaten der Niedersächsischen Vermessungs- und Katasterverwaltung © 2017



**Anlage 1
der Verordnung des Landkreises Harburg über das
Naturschutzgebiet "Seeve"**

-  Grenze Naturschutzgebiet
-  Ackerflächen gem. § 4 Abs. 3 Nr. 1
-  Grünlandfläche A gem. § 4 Abs. 3 Nr. 2
-  Grünlandfläche B gem. § 4 Abs. 3 Nr. 3
-  Grünlandfläche C gem. § 4 Abs. 3 Nr. 4
-  Grünlandfläche D gem. § 4 Abs. 3 Nr. 5
-  Grünlandfläche E gem. § 4 Abs. 3 Nr. 6
-  Waldfläche A gem. § 4 Abs. 4 Nr. 1 i.V.m. Nr. 2
-  Waldfläche B gem. § 4 Abs. 4 Nr. 1 i.V.m. Nr. 3
-  Waldfläche C gem. § 4 Abs. 4 Nr. 1 i.V.m. Nr. 4
-  Waldfläche D gem. § 4 Abs. 4 Nr. 1 i.V.m. Nr. 5
- P** Ein- und Ausstieg gem. § 4 Abs. 2 Nr. 6
- V** Zeltplatz gem. § 4 Abs. 2 Nr. 14



Maßgebliche Karte zur Verordnung des Landkreises Harburg vom 13.06.2019 über das Naturschutzgebiet

"Seeve"

Winsen (Luhe), den 17.06.2019
Landkreis Harburg
Der Landrat

Rainer Rempe

Kartengrundlage: Amtliche Karte 1:5.000 (AK5)
0 125 250 500 Meter

Maßstab:
1:5000