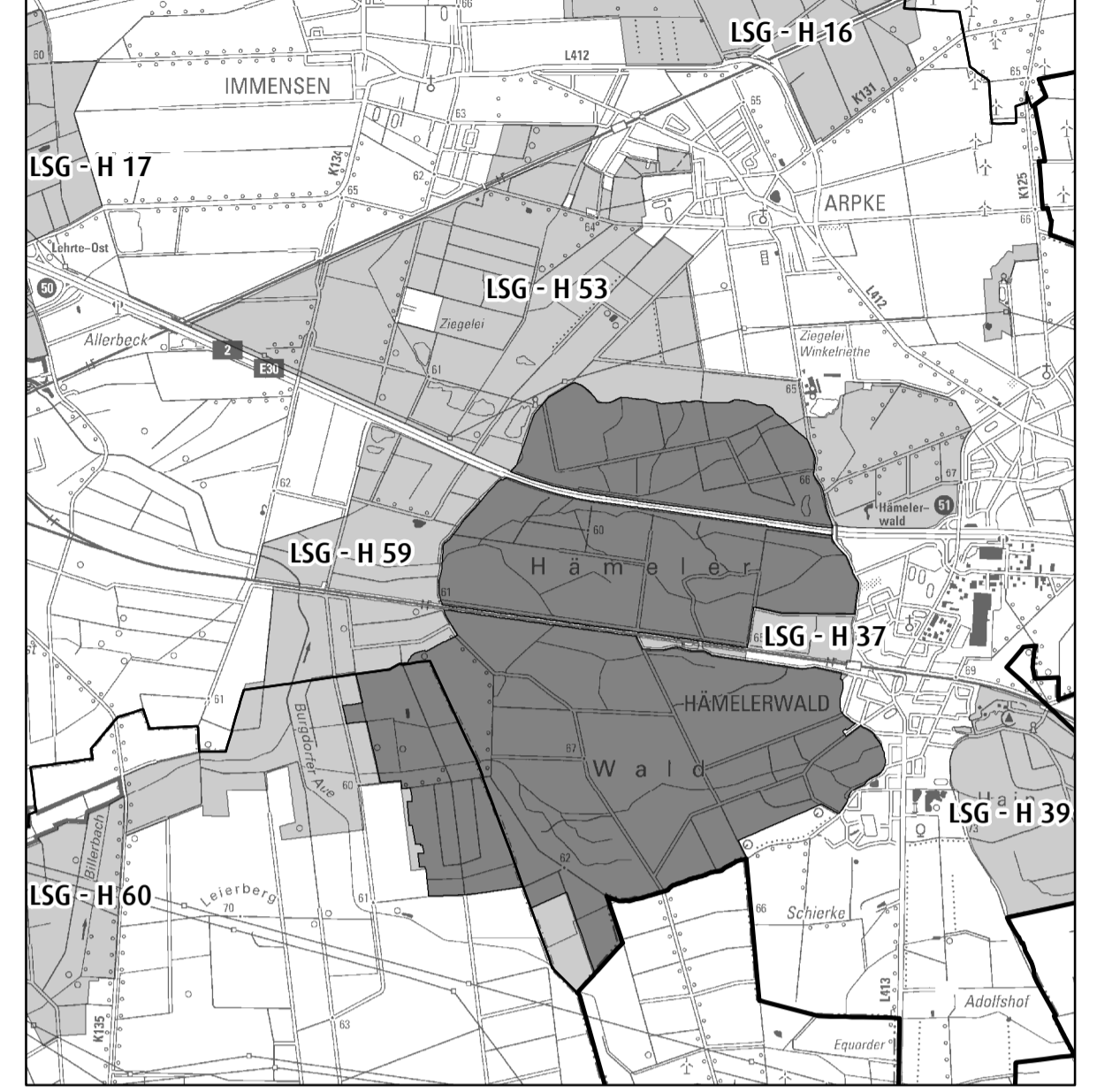








Übersicht M.: 1: 50.000



Hannover, den 27.06.2019
 Region Hannover
 Der Regionspräsident
 Hauke Jagau

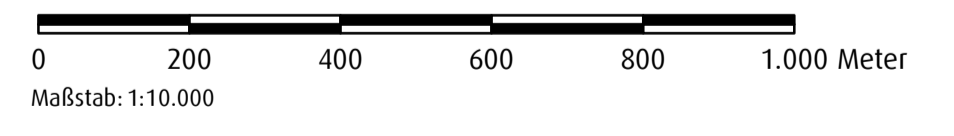
L.S.

Legende

-  Grenze des Naturschutzgebietes HA 236 (Innenseite des grauen Rasterbandes, die Innenseite ist durch eine schwarze Linie verdeutlicht)
-  Wegegebot entspr. § 4 Abs. 2
-  Gemeindegrenze
-  Grenze der Region Hannover

Maßgebliche Karte Anlage 1 zur Verordnung über das Naturschutzgebiet "Hämeler Wald und Sohrwiesen" in den Städten Lehrte und Sehnde, Region Hannover (NSG - HA 236)

Abgrenzungen



Kartengrundlage:
 Auszug aus den Geobasisdaten der Niedersächsischen Vermessungs- und Katasterverwaltung, © 2017

Datenquelle:
 Niedersächsischer Landesbetrieb für Wasserwirtschaft, Küsten- und Naturschutz (NLWKN), 2017
 Niedersächsische Landesforsten, 2014

Herausgeber:
 Region Hannover
 Der Regionspräsident
 Fachbereich Umwelt - Untere Naturschutzbehörde
 Höltystraße 17
 30171 Hannover

Stand: 01.02.2019

© Region Hannover

