

Karte zur Verordnung  
über das Naturschutzgebiet  
"Heiden und Magerrasen in  
der Südheide" (NSG LÜ 334)  
vom 18.06.2019

Landkreis Celle  
Gemeinden Faßberg und Südheide

■ Naturschutzgebiet  
"Heiden und Magerrasen in der Südheide"

- - - Gemeindegrenze  
■ ■ ■ Landkreisgrenze

LANDKREIS CELLE

Anlage 1 - Karte zur Verordnung über das  
Naturschutzgebiet "Heiden und Magerrasen  
in der Südheide" (NSG LÜ 334) vom 18.06.2019

Übersichtskarte

Celle, den 22.07.2019  
Landkreis Celle - Der Landrat

Maßstab 1:50.000

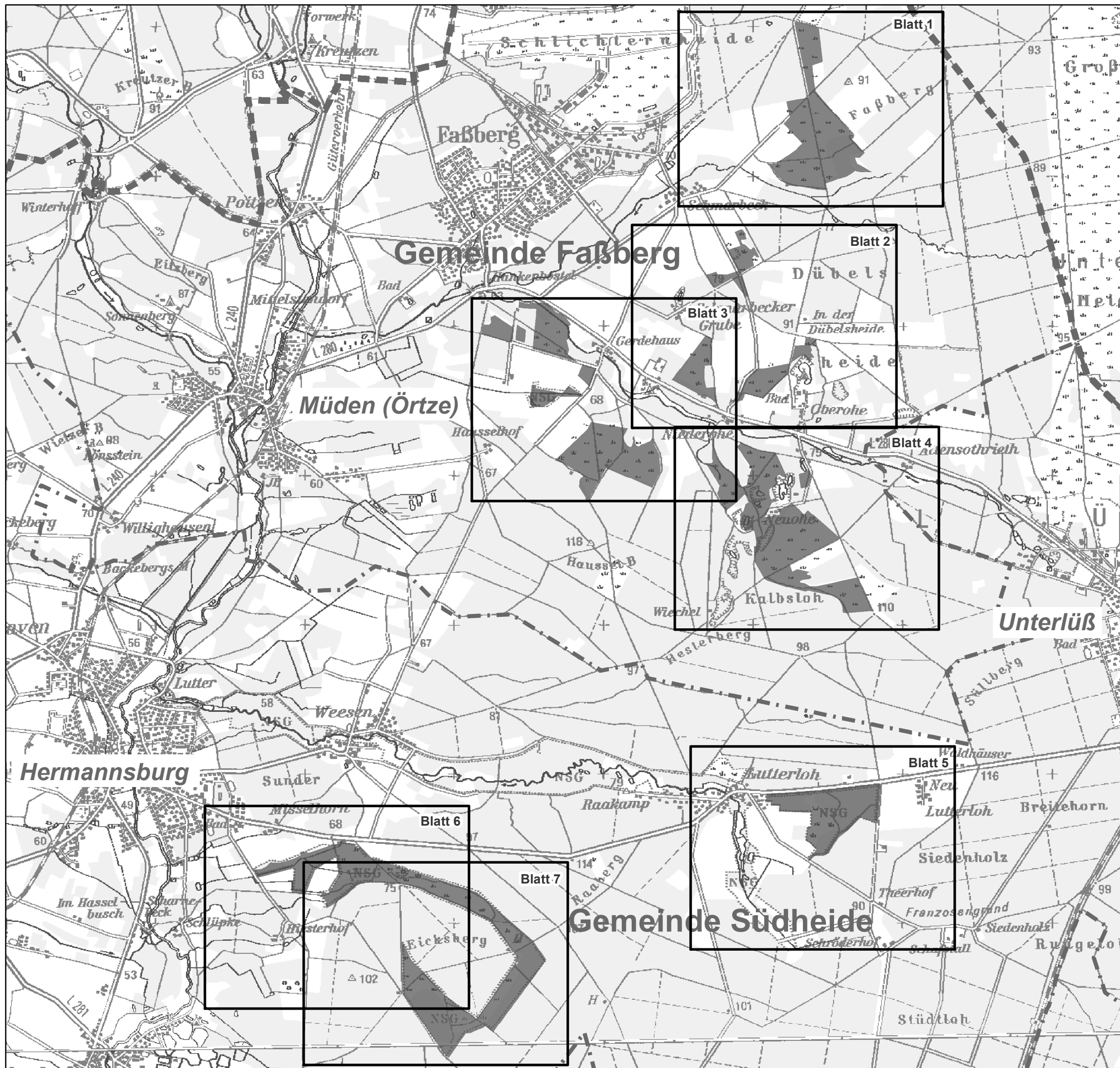
gez. Wiswe

L.S.

Kilometer  
0 0,25 0,5 1

Kartengrundlage TK 100  
Quelle: Auszug aus den Geobasisdaten der Niedersächsischen  
Vermessungs- und Katasterverwaltung


© 2017 LGLN








# Karte zur Verordnung über das Naturschutzgebiet "Heiden und Magerrasen in der Südheide" (NSG LÜ 334) vom 18.06.2019



Landkreis Celle  
Gemeinden Faßberg und Südheide

 **Grenze des Naturschutzgebietes**  
(Die Innenseite des grauen Rasterbandes  
kennzeichnet die Grenze des  
Naturschutzgebietes.)


### Freistellungen für die Landwirtschaft

-  Acker  
gem. § 4 Abs. 3 Nr. 1
-  Grünland Typ A  
gem. § 4 Abs. 3 Nr. 3
-  Grünland Typ B  
gem. § 4 Abs. 3 Nr. 4

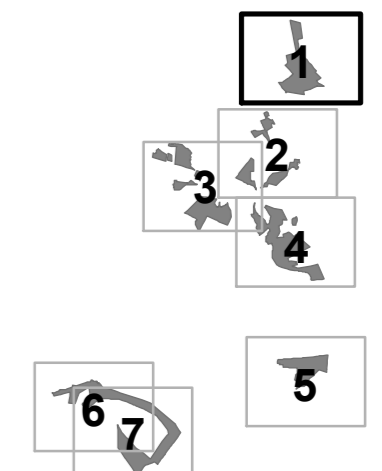
### Freistellungen für die Forstwirtschaft



-  Wald-Lebensraumtyp 9190  
gem. § 4 Abs. 3 Nr. 5
-  Wald-Lebensraumtyp 91D0  
gem. § 4 Abs. 3 Nr. 5

### Sonstige Freistellungen

-  Gräben mit Zustimmungsvorbehalt  
gem. § 4 Abs. 2 Nr. 7

### Blattschnitt



-  **Gemeindegrenze**
-  **Landkreisgrenze**

**LANDKREIS CELLE** 

**Anlage 2 - Karte zur Verordnung über das  
Naturschutzgebiet "Heiden und Magerrasen  
in der Südheide" (NSG LÜ 334)  
vom 18.06.2019**

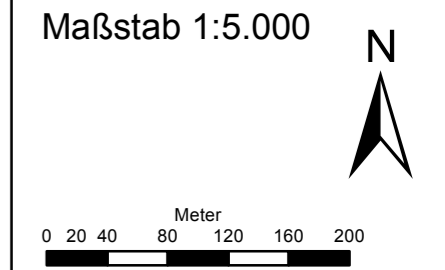
**Blatt 1 von 7**

Celle, den 22.07.2019  
Landkreis Celle - Der Landrat

Maßstab 1:5.000

gez. Wiswe

L.S.




Kartengrundlage AKS  
Quelle: Auszug aus den Geobasisdaten der Niedersächsischen  
Vermessungs- und Katasterverwaltung








Karte zur Verordnung  
über das Naturschutzgebiet  
"Heiden und Magerrasen in  
der Südheide" (NSG LÜ 334)  
vom 18.06.2019



Landkreis Celle  
Gemeinden Faßberg und Südheide

 **Grenze des Naturschutzgebietes**  
(Die Innenseite des grauen Rasterbandes  
kennzeichnet die Grenze des  
Naturschutzgebietes.)


**Freistellungen für die Landwirtschaft**

-  Acker  
gem. § 4 Abs. 3 Nr. 1
-  Grünland Typ A  
gem. § 4 Abs. 3 Nr. 3
-  Grünland Typ B  
gem. § 4 Abs. 3 Nr. 4

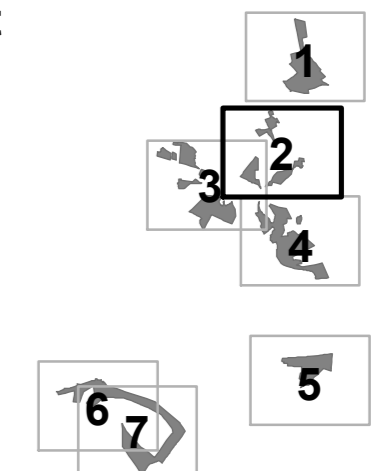
**Freistellungen für die Forstwirtschaft**



-  Wald-Lebensraumtyp 9190  
gem. § 4 Abs. 3 Nr. 5
-  Wald-Lebensraumtyp 91D0  
gem. § 4 Abs. 3 Nr. 5

**Sonstige Freistellungen**

-  Gräben mit Zustimmungsvorbehalt  
gem. § 4 Abs. 2 Nr. 7

**Blattschnitt**



-  **Gemeindegrenze**
-  **Landkreisgrenze**

**LANDKREIS CELLE** 

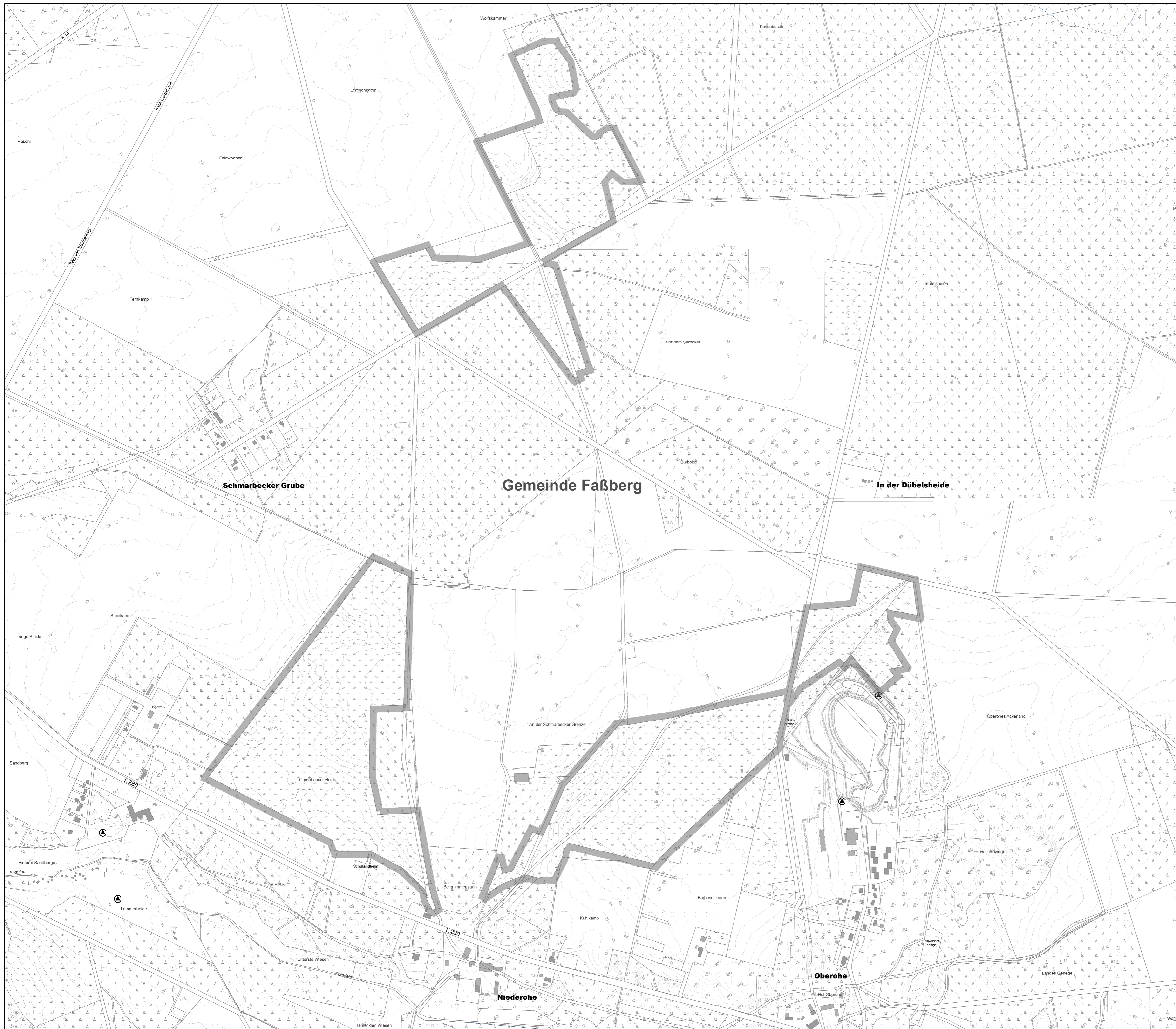
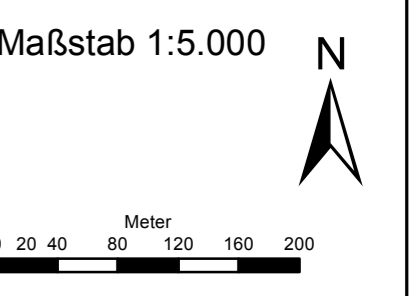
**Anlage 2 - Karte zur Verordnung über das  
Naturschutzgebiet "Heiden und Magerrasen  
in der Südheide" (NSG LÜ 334)  
vom 18.06.2019**

**Blatt 2 von 7**

Celle, den 22.07.2019  
Landkreis Celle - Der Landrat

gez. Wiswe


L.S.








# Karte zur Verordnung über das Naturschutzgebiet "Heiden und Magerrasen in der Südheide" (NSG LÜ 334) vom 18.06.2019



Landkreis Celle  
Gemeinden Faßberg und Südheide

 **Grenze des Naturschutzgebietes**  
(Die Innenseite des grauen Rasterbandes  
kennzeichnet die Grenze des  
Naturschutzgebietes.)


### Freistellungen für die Landwirtschaft

-  Acker  
gem. § 4 Abs. 3 Nr. 1
-  Grünland Typ A  
gem. § 4 Abs. 3 Nr. 3
-  Grünland Typ B  
gem. § 4 Abs. 3 Nr. 4

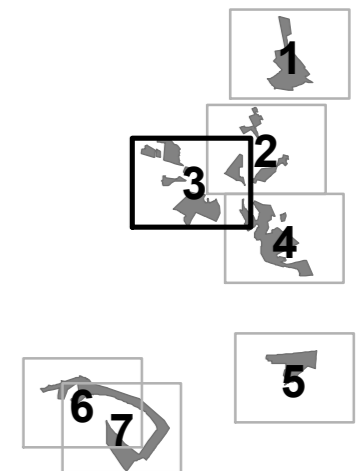
### Freistellungen für die Forstwirtschaft



-  Wald-Lebensraumtyp 9190  
gem. § 4 Abs. 3 Nr. 5
-  Wald-Lebensraumtyp 91D0  
gem. § 4 Abs. 3 Nr. 5

### Sonstige Freistellungen

-  Gräben mit Zustimmungsvorbehalt  
gem. § 4 Abs. 2 Nr. 7

### Blattschnitt



-  Gemeindegrenze
-  Landkreisgrenze

**LANDKREIS CELLE**

**Anlage 2 - Karte zur Verordnung über das  
Naturschutzgebiet "Heiden und Magerrasen  
in der Südheide" (NSG LÜ 334)  
vom 18.06.2019**

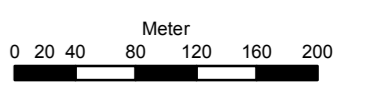
**Blatt 3 von 7**

Celle, den 22.07.2019  
Landkreis Celle - Der Landrat

gez. Wiswe

L.S.

Maßstab 1:5.000





# Karte zur Verordnung über das Naturschutzgebiet "Heiden und Magerrasen in der Südheide" (NSG LÜ 334) vom 18.06.2019

Landkreis Celle  
Gemeinden Faßberg und Südheide

**Grenze des Naturschutzgebietes**  
(Die Innenseite des grauen Rasterbandes  
kennzeichnet die Grenze des  
Naturschutzgebietes.)

### Freistellungen für die Landwirtschaft

- Acker  
gem. § 4 Abs. 3 Nr. 1
- Grünland Typ A  
gem. § 4 Abs. 3 Nr. 3
- Grünland Typ B  
gem. § 4 Abs. 3 Nr. 4

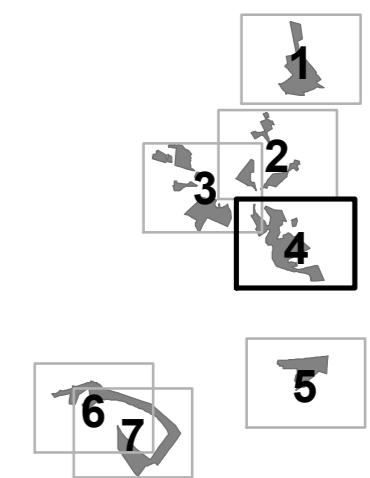
### Freistellungen für die Forstwirtschaft

- Wald-Lebensraumtyp 9190  
gem. § 4 Abs. 3 Nr. 5
- Wald-Lebensraumtyp 91D0  
gem. § 4 Abs. 3 Nr. 5

### Sonstige Freistellungen

- Gräben mit Zustimmungsvorbehalt  
gem. § 4 Abs. 2 Nr. 7

### Blattschnitt



- Gemeindegrenze
- Landkreisgrenze

**LANDKREIS CELLE**

**Anlage 2 - Karte zur Verordnung über das  
Naturschutzgebiet "Heiden und Magerrasen  
in der Südheide" (NSG LÜ 334)  
vom 18.06.2019**

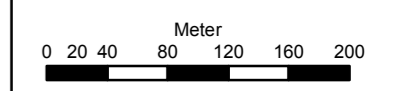
**Blatt 4 von 7**

Celle, den 22.07.2019  
Landkreis Celle - Der Landrat

Maßstab 1:5.000

gez. Wiswe

L.S.




Kartengrundlage AK5  
Quelle: Auszug aus den Geobasisdaten der Niedersächsischen  
Vermessungs- und Katasterverwaltung



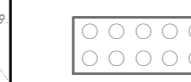




# Karte zur Verordnung über das Naturschutzgebiet "Heiden und Magerrasen in der Südheide" (NSG LÜ 334) vom 18.06.2019



Landkreis Celle  
Gemeinden Faßberg und Südheide

 **Grenze des Naturschutzgebietes**  
(Die Innenseite des grauen Rasterbandes  
kennzeichnet die Grenze des  
Naturschutzgebietes.)


### Freistellungen für die Landwirtschaft

-  Acker  
gem. § 4 Abs. 3 Nr. 1
-  Grünland Typ A  
gem. § 4 Abs. 3 Nr. 3
-  Grünland Typ B  
gem. § 4 Abs. 3 Nr. 4

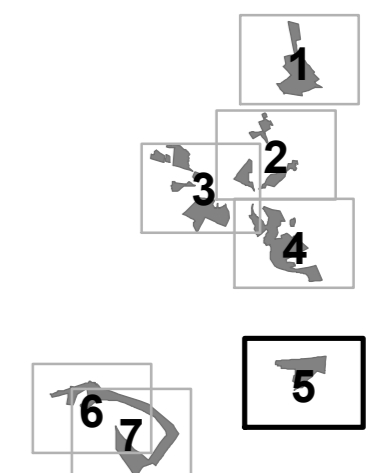
### Freistellungen für die Forstwirtschaft



-  Wald-Lebensraumtyp 9190  
gem. § 4 Abs. 3 Nr. 5
-  Wald-Lebensraumtyp 91D0  
gem. § 4 Abs. 3 Nr. 5

### Sonstige Freistellungen

-  Gräben mit Zustimmungsvorbehalt  
gem. § 4 Abs. 2 Nr. 7

### Blattschnitt



-  Gemeindegrenze
-  Landkreisgrenze

**LANDKREIS CELLE**

**Anlage 2 - Karte zur Verordnung über das  
Naturschutzgebiet "Heiden und Magerrasen  
in der Südheide" (NSG LÜ 334)  
vom 18.06.2019**

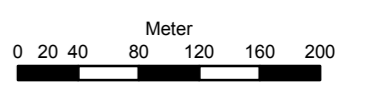
**Blatt 5 von 7**

Celle, den 22.07.2019  
Landkreis Celle - Der Landrat

gez. Wiswe

L.S.


Maßstab 1:5.000








# Karte zur Verordnung über das Naturschutzgebiet "Heiden und Magerrasen in der Südheide" (NSG LÜ 334) vom 18.06.2019



Landkreis Celle  
Gemeinden Faßberg und Südheide

 **Grenze des Naturschutzgebietes**  
(Die Innenseite des grauen Rasterbandes  
kennzeichnet die Grenze des  
Naturschutzgebietes.)


### Freistellungen für die Landwirtschaft

-  Acker  
gem. § 4 Abs. 3 Nr. 1
-  Grünland Typ A  
gem. § 4 Abs. 3 Nr. 3
-  Grünland Typ B  
gem. § 4 Abs. 3 Nr. 4

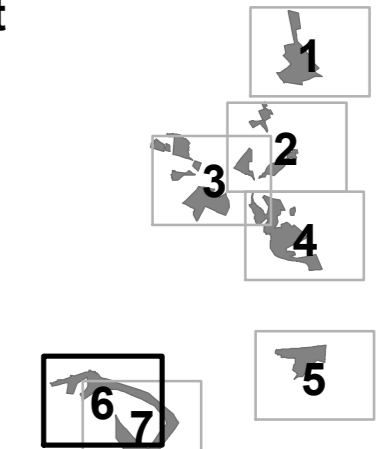
### Freistellungen für die Forstwirtschaft



-  Wald-Lebensraumtyp 9190  
gem. § 4 Abs. 3 Nr. 5
-  Wald-Lebensraumtyp 91D0  
gem. § 4 Abs. 3 Nr. 5

### Sonstige Freistellungen

-  Gräben mit Zustimmungsvorbehalt  
gem. § 4 Abs. 2 Nr. 7

### Blattschnitt



-  Gemeindegrenze
-  Landkreisgrenze

**LANDKREIS CELLE**

Anlage 2 - Karte zur Verordnung über das  
Naturschutzgebiet "Heiden und Magerrasen  
in der Südheide" (NSG LÜ 334)  
vom 18.06.2019

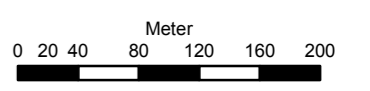
Blatt 6 von 7

Celle, den 22.07.2019  
Landkreis Celle - Der Landrat

gez. Wiswe

L.S.


Maßstab 1:5.000








Karte zur Verordnung  
über das Naturschutzgebiet  
"Heiden und Magerrasen in  
der Südheide" (NSG LÜ 334)  
vom 18.06.2019



Landkreis Celle  
Gemeinden Faßberg und Südheide

 **Grenze des Naturschutzgebietes**  
(Die Innenseite des grauen Rasterbandes  
kennzeichnet die Grenze des  
Naturschutzgebietes.)


**Freistellungen für die Landwirtschaft**

-  Acker  
gem. § 4 Abs. 3 Nr. 1
-  Grünland Typ A  
gem. § 4 Abs. 3 Nr. 3
-  Grünland Typ B  
gem. § 4 Abs. 3 Nr. 4

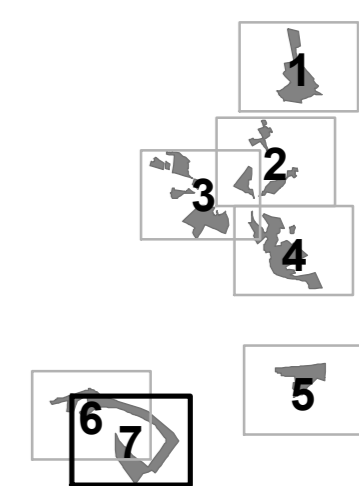
**Freistellungen für die Forstwirtschaft**



-  Wald-Lebensraumtyp 9190  
gem. § 4 Abs. 3 Nr. 5
-  Wald-Lebensraumtyp 91D0  
gem. § 4 Abs. 3 Nr. 5

**Sonstige Freistellungen**

-  Gräben mit Zustimmungsvorbehalt  
gem. § 4 Abs. 2 Nr. 7

**Blattschnitt**



-  **Gemeindegrenze**
-  **Landkreisgrenze**

**LANDKREIS CELLE** 

**Anlage 2 - Karte zur Verordnung über das  
Naturschutzgebiet "Heiden und Magerrasen  
in der Südheide" (NSG LÜ 334)  
vom 18.06.2019**

**Blatt 7 von 7**

Celle, den 22.07.2019  
Landkreis Celle - Der Landrat

gez. Wiswe

L.S.

Maßstab 1:5.000

