

Naturschutzgebiet "Lethe"


Übersichtskarte

Anlage 1.1
zur Verordnung über das
Naturschutzgebiete "Lethe"

Wildeshausen, den 02. Juli 2019

Carsten Harings
Landrat

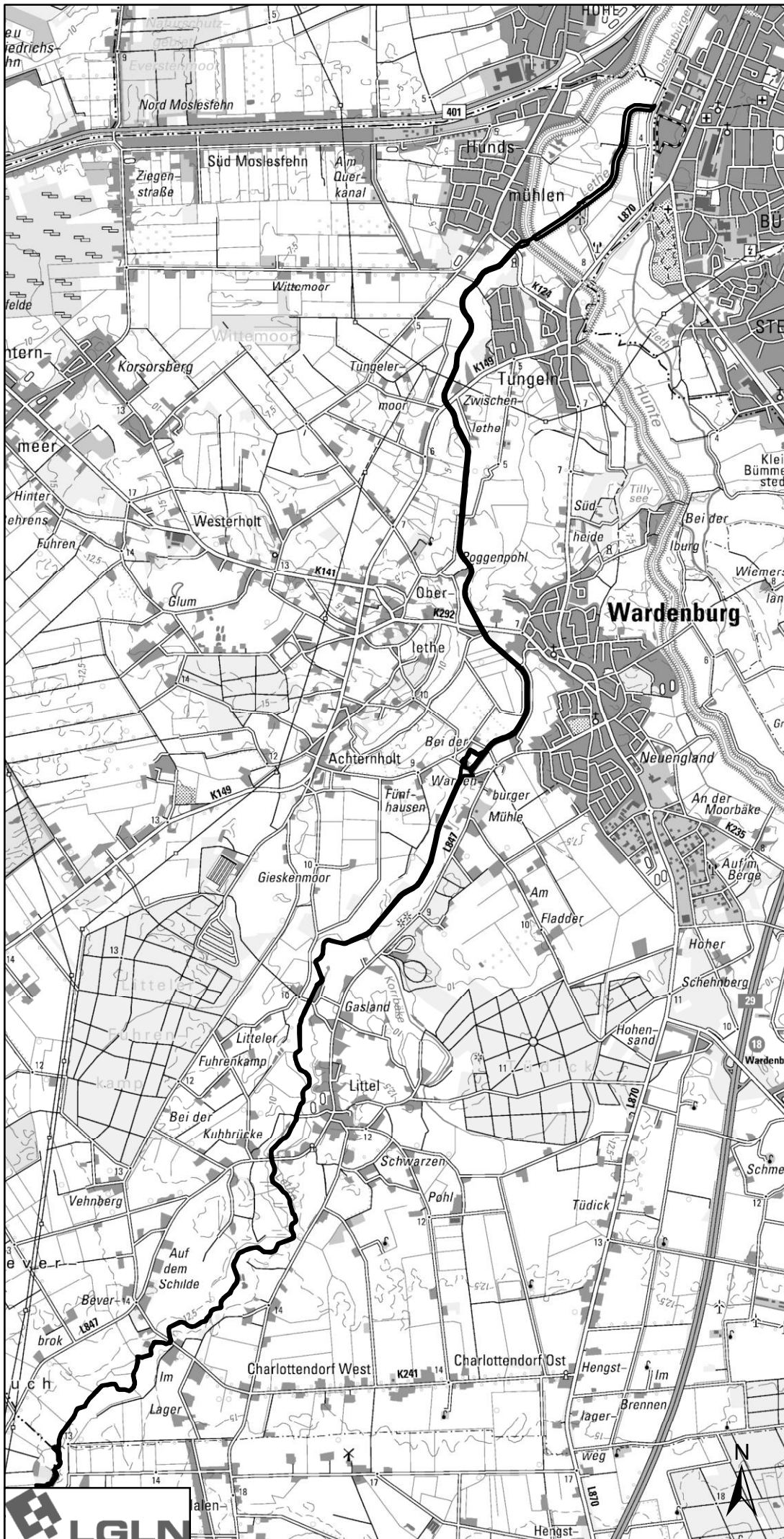
Zeichenerklärung

 Naturschutzgebiet
"Lethe"

Maßstab 1:50.000

0 500 1.000 2.000
Meter

Quelle: Auszug aus den Geobasisdaten der
Niedersächsischen Vermessungs- und
Katasterverwaltung, ©2014 Landesamt für
Geoinformation und Landentwicklung LGLN




**Naturschutzgebiet
"Lethe"**

Übersichtskarte
Anlage 1.2
zur Verordnung über das
Naturschutzgebiete "Lethe"

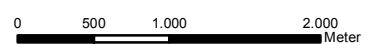
Wildeshausen, den 02. Juli 2019

Carsten Harings
Landrat

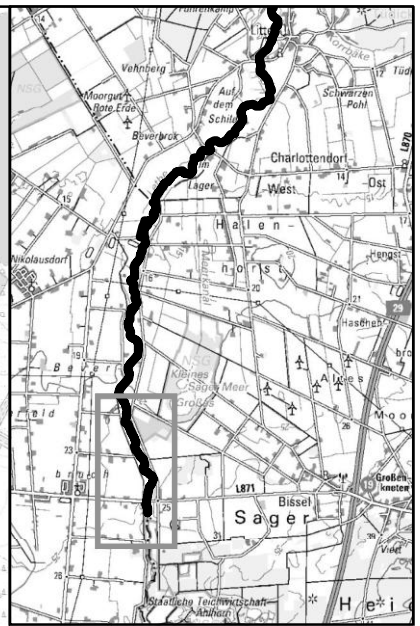
Zeichenerklärung

 Naturschutzgebiet
"Lethe"

Maßstab 1:50.000



Quelle: Auszug aus den Geobasisdaten der
Niedersächsischen Vermessungs- und
Katasterverwaltung, ©2014 Landesamt für
Geoinformation und Landentwicklung LGLN




Naturschutzgebiet "Lethe"

Anlage 2.1
zur Verordnung über das
Naturschutzgebiete "Lethe"

Wildeshausen, den 02. Juli 2019

Carsten Harings
Landrat


Zeichenerklärung

 Naturschutzgebiet
"Lethe" und FFH-Gebiet

Die durchgezogene, schwarze
Linie des gepunkteten Raster-
bandes kennzeichnet die
Grenze des Schutzgebietes.

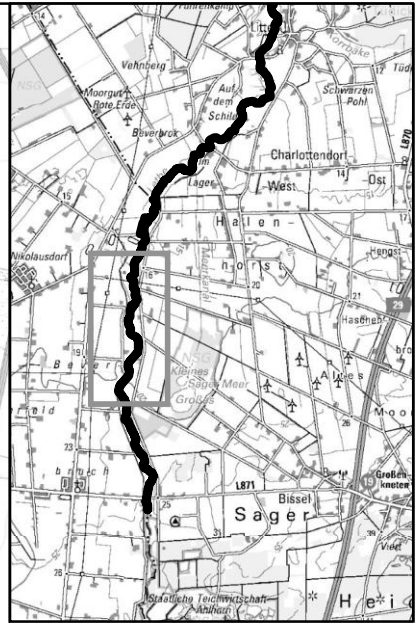
Für die vom gepunkteten Teil des
Rasterbandes überlagerte Flächen
werden in der Verordnung keine
naturschutzrechtlichen Regelungen
getroffen.

Maßstab 1:10.000



Quelle: Auszug aus den Geobasisdaten der
Niedersächsischen Vermessungs- und
Katasterverwaltung, ©2014 Landesamt für
Geoinformation und Landentwicklung LGLN






Naturschutzgebiet "Lethe"

Anlage 2.2
zur Verordnung über das
Naturschutzgebiete "Lethe"

Wildeshausen, den 02. Juli 2019

Carsten Harings
Landrat

Zeichenerklärung

 Naturschutzgebiet
"Lethe" und FFH-Gebiet

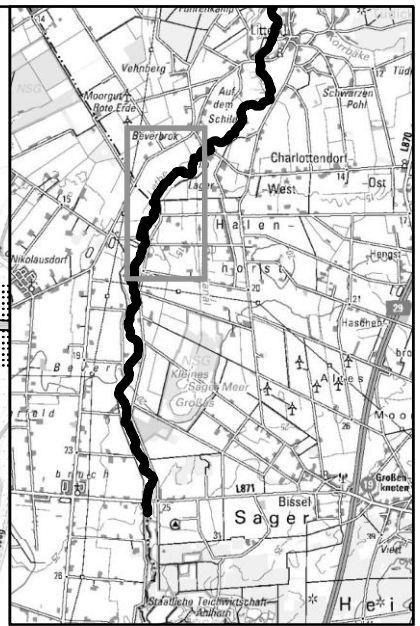
Die durchgezogene, schwarze
Linie des gepunkteten Raster-
bandes kennzeichnet die
Grenze des Schutzgebietes.

Für die vom gepunkteten Teil des
Rasterbandes überlagerte Flächen
werden in der Verordnung keine
naturschutzrechtlichen Regelungen
getroffen.

Maßstab 1:10.000

0 100 200 400
Meter

Quelle: Auszug aus den Geobasisdaten der
Niedersächsischen Vermessungs- und
Katasterverwaltung, ©2014 Landesamt für
Geoinformation und Landentwicklung LGLN




Naturschutzgebiet "Lethe"

Anlage 2.3
zur Verordnung über das
Naturschutzgebiete "Lethe"

Wildeshausen, den 02. Juli 2019

Carsten Harings
Landrat


Zeichenerklärung

 Naturschutzgebiet
"Lethe" und FFH-Gebiet

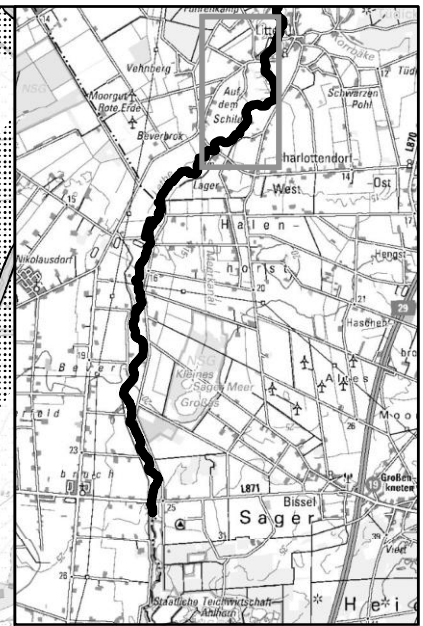
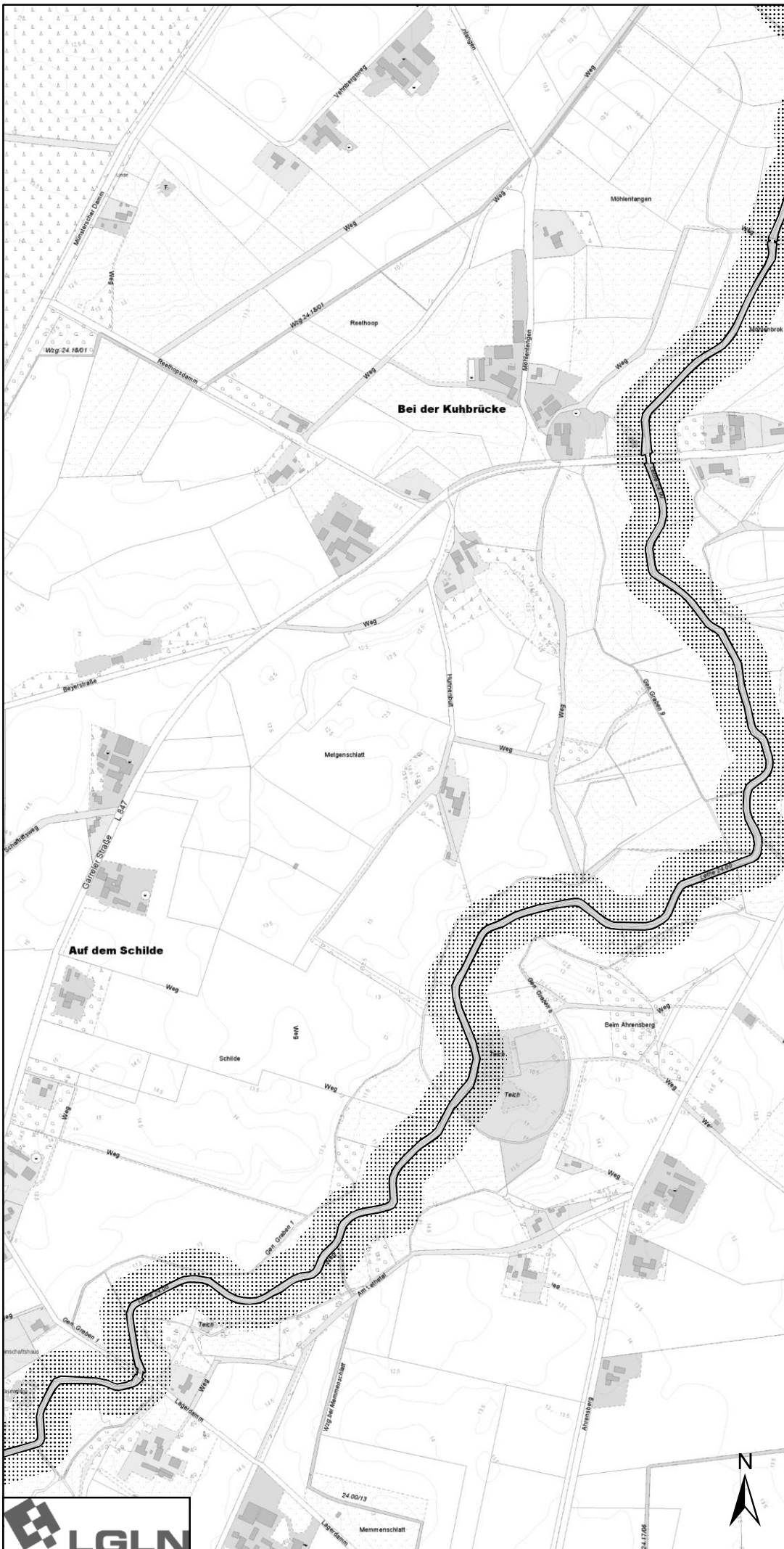
Die durchgezogene, schwarze
Linie des gepunkteten Raster-
bandes kennzeichnet die
Grenze des Schutzgebietes.

Für die vom gepunkteten Teil des
Rasterbandes überlagerte Flächen
werden in der Verordnung keine
naturschutzrechtlichen Regelungen
getroffen.

Maßstab 1:10.000



Quelle: Auszug aus den Geobasisdaten der
Niedersächsischen Vermessungs- und
Katasterverwaltung, ©2014 Landesamt für
Geoinformation und Landentwicklung LGLN




**Naturschutzgebiet
"Lethe"**

Anlage 2.4
zur Verordnung über das
Naturschutzgebiete "Lethe"

Wildeshausen, den 02. Juli 2019

Carsten Harings
Landrat


Zeichenerklärung

 Naturschutzgebiet
"Lethe" und FFH-Gebiet

Die durchgezogene, schwarze
Linie des gepunkteten Raster-
bandes kennzeichnet die
Grenze des Schutzgebietes.

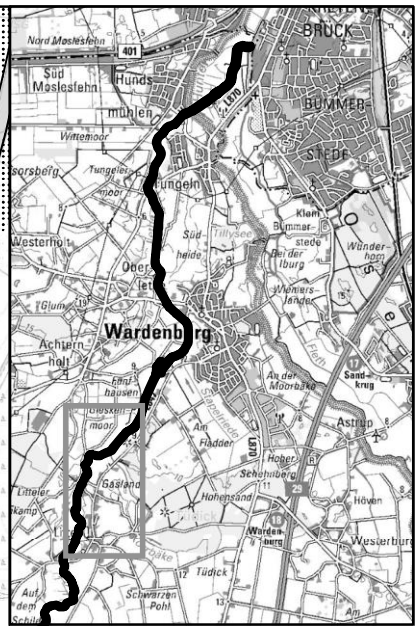
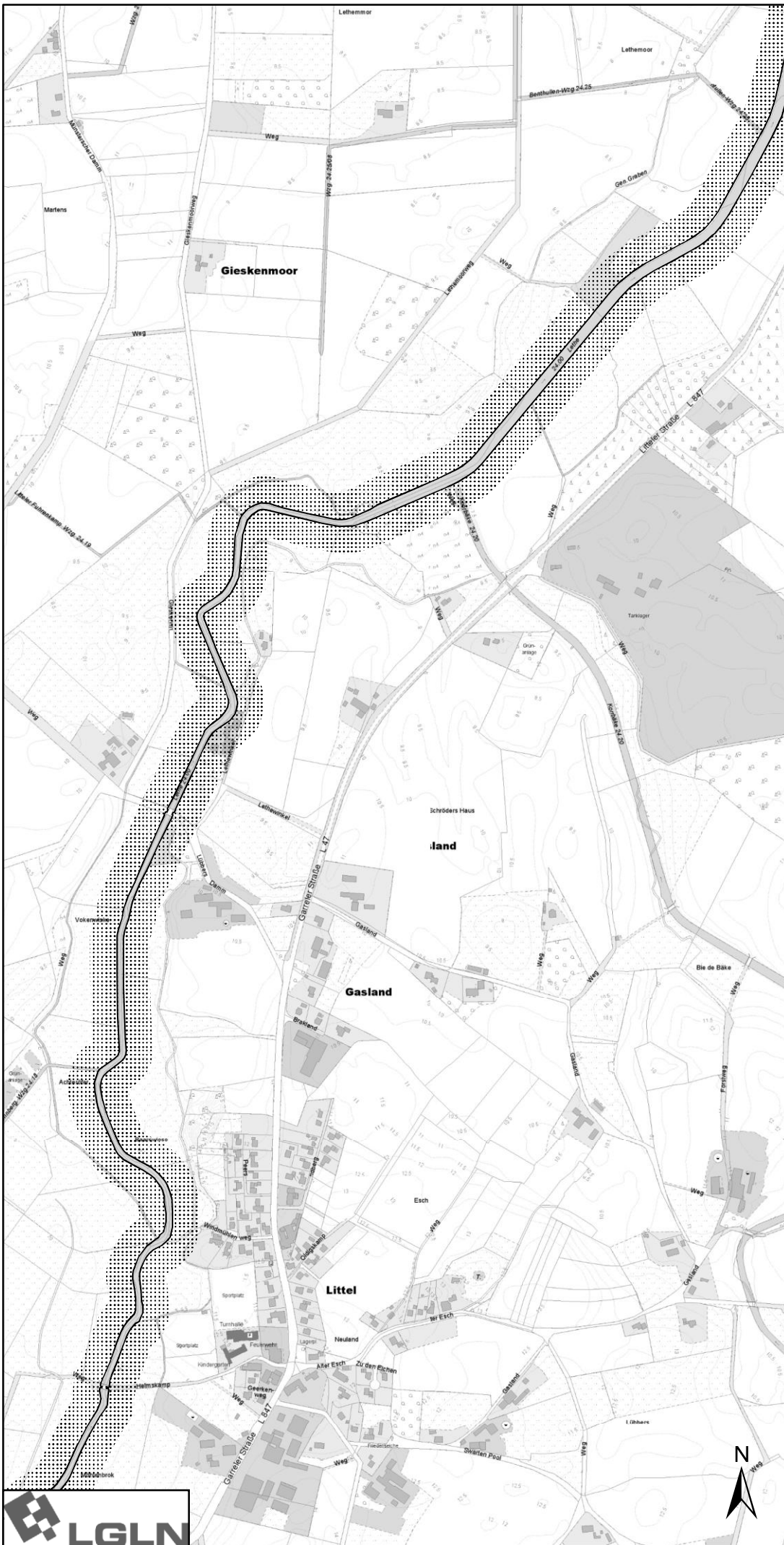
Für die vom gepunkteten Teil des
Rasterbandes überlagerte Flächen
werden in der Verordnung keine
naturschutzrechtlichen Regelungen
getroffen.

Maßstab 1:10.000



Quelle: Auszug aus den Geobasisdaten der
Niedersächsischen Vermessungs- und
Katasterverwaltung, ©2014 Landesamt für
Geoinformation und Landentwicklung LGLN






Naturschutzgebiet "Lethe"

Anlage 2.5
zur Verordnung über das
Naturschutzgebiete "Lethe"

Wildeshausen, den 02. Juli 2019

Carsten Harings
Landrat


Zeichenerklärung

 Naturschutzgebiet
"Lethe" und FFH-Gebiet

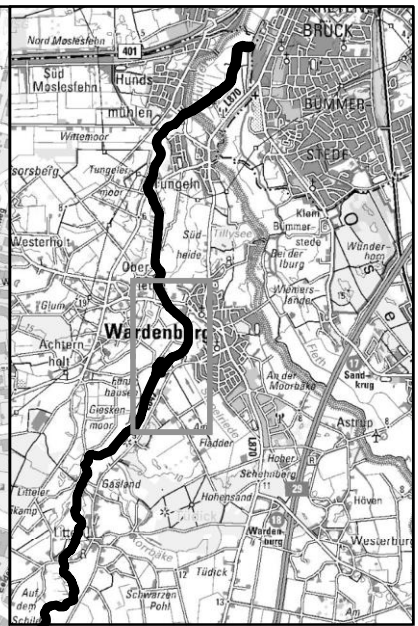
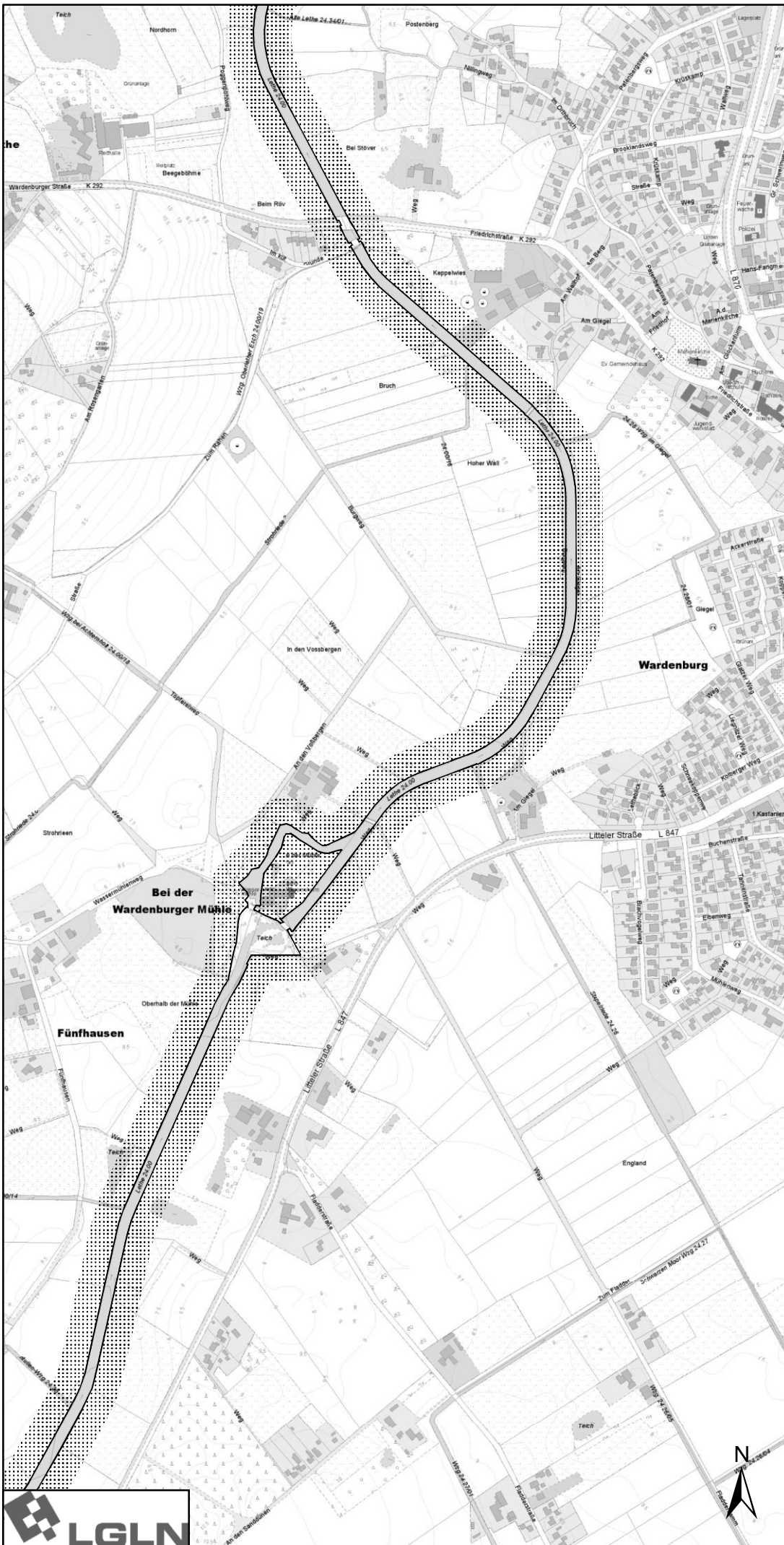
Die durchgezogene, schwarze
Linie des gepunkteten Raster-
bandes kennzeichnet die
Grenze des Schutzgebietes.

Für die vom gepunkteten Teil des
Rasterbandes überlagerte Flächen
werden in der Verordnung keine
naturschutzrechtlichen Regelungen
getroffen.

Maßstab 1:10.000



Quelle: Auszug aus den Geobasisdaten der
Niedersächsischen Vermessungs- und
Katasterverwaltung, ©2014 Landesamt für
Geoinformation und Landentwicklung LGLN




**Naturschutzgebiet
"Lethe"**

Anlage 2.6
zur Verordnung über das
Naturschutzgebiete "Lethe"

Wildeshausen, den 02. Juli 2019

Carsten Harigs
Landrat

Zeichenerklärung

 Naturschutzgebiet
"Lethe" und FFH-Gebiet

Die durchgezogene, schwarze
Linie des gepunkteten Raster-
bandes kennzeichnet die
Grenze des Schutzgebietes.

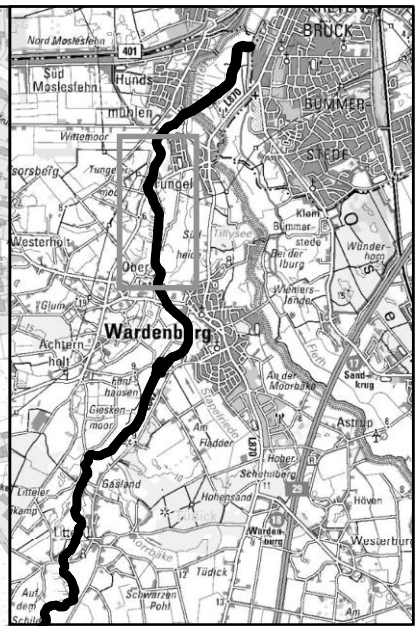
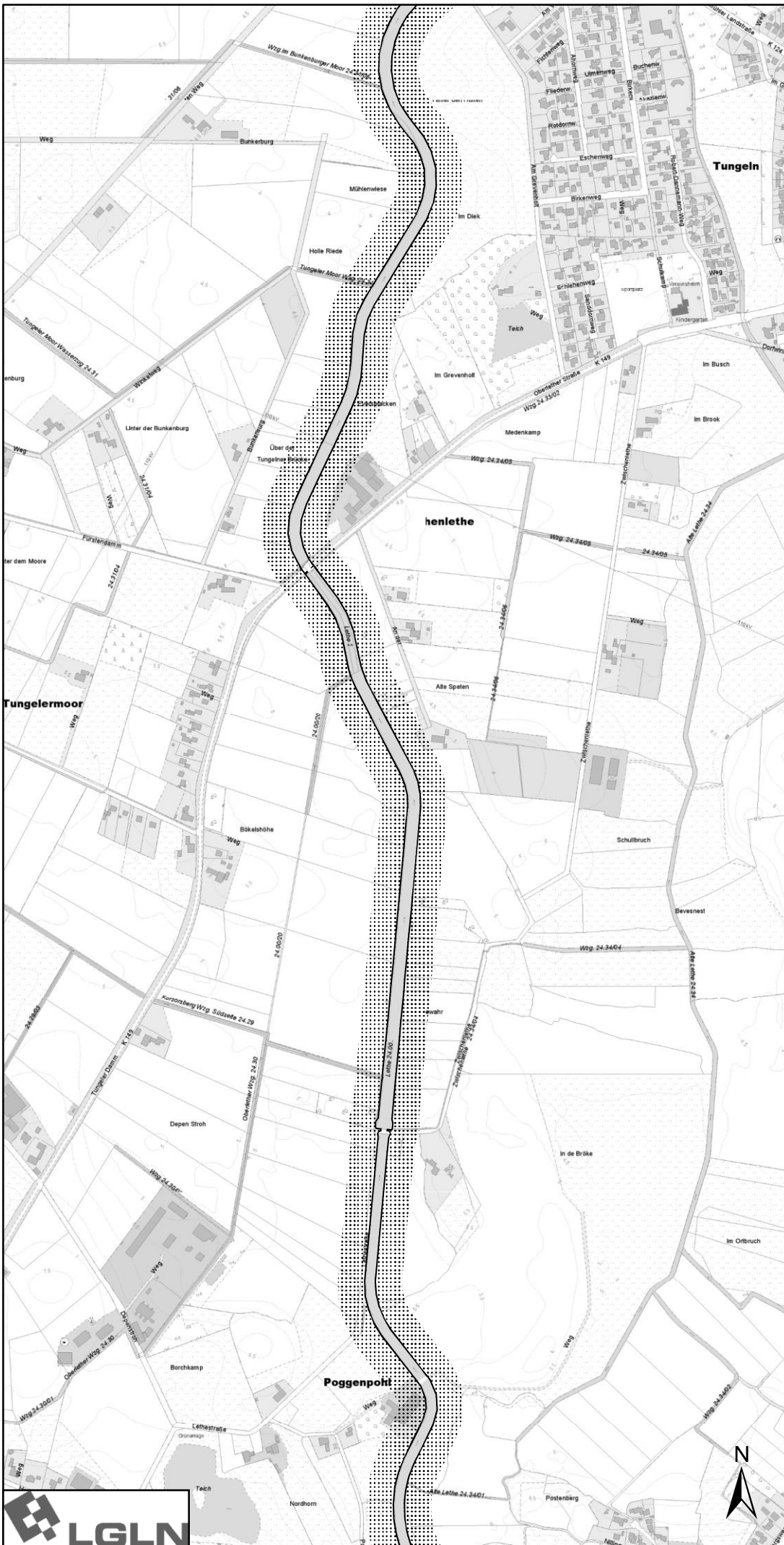
Für die vom gepunkteten Teil des
Rasterbandes überlagerte Flächen
werden in der Verordnung keine
naturschutzrechtlichen Regelungen
getroffen.

Maßstab 1:10.000



Quelle: Auszug aus den Geobasisdaten der
Niedersächsischen Vermessungs- und
Katasterverwaltung, ©2014 Landesamt für
Geoinformation und Landentwicklung LGLN






Naturschutzgebiet "Lethe"

Anlage 2.7
zur Verordnung über das
Naturschutzgebiete "Lethe"

Wildeshausen, den 02. Juli 2019

Carsten Harings
Landrat


Zeichenerklärung

 Naturschutzgebiet
"Lethe" und FFH-Gebiet

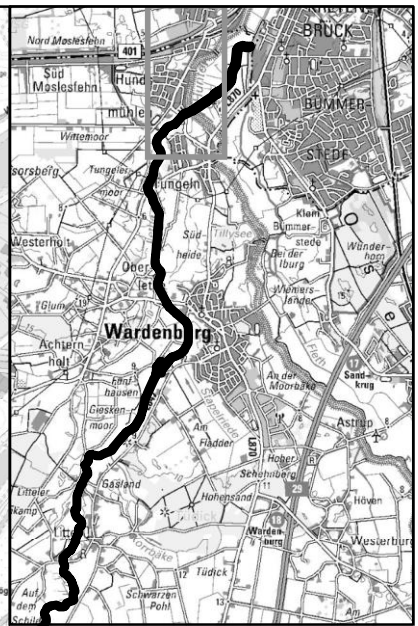
Die durchgezogene, schwarze
Linie des gepunkteten Raster-
bandes kennzeichnet die
Grenze des Schutzgebietes.

Für die vom gepunkteten Teil des
Rasterbandes überlagerte Flächen
werden in der Verordnung keine
naturschutzrechtlichen Regelungen
getroffen.

Maßstab 1:10.000



Quelle: Auszug aus den Geobasisdaten der
Niedersächsischen Vermessungs- und
Katasterverwaltung, ©2014 Landesamt für
Geoinformation und Landentwicklung LGLN




**Naturschutzgebiet
"Lethe"**

Anlage 2.8
zur Verordnung über das
Naturschutzgebiete "Lethe"

Wildeshausen, den 02. Juli 2019

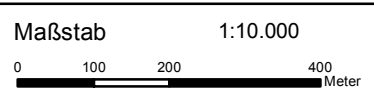
Carsten Harings
Landrat

Zeichenerklärung

 Naturschutzgebiet
"Lethe" und FFH-Gebiet

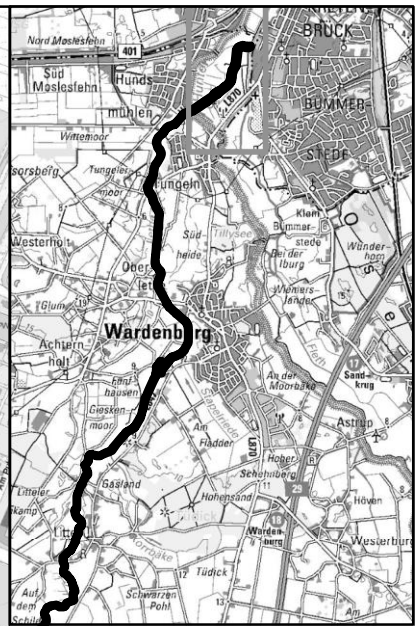
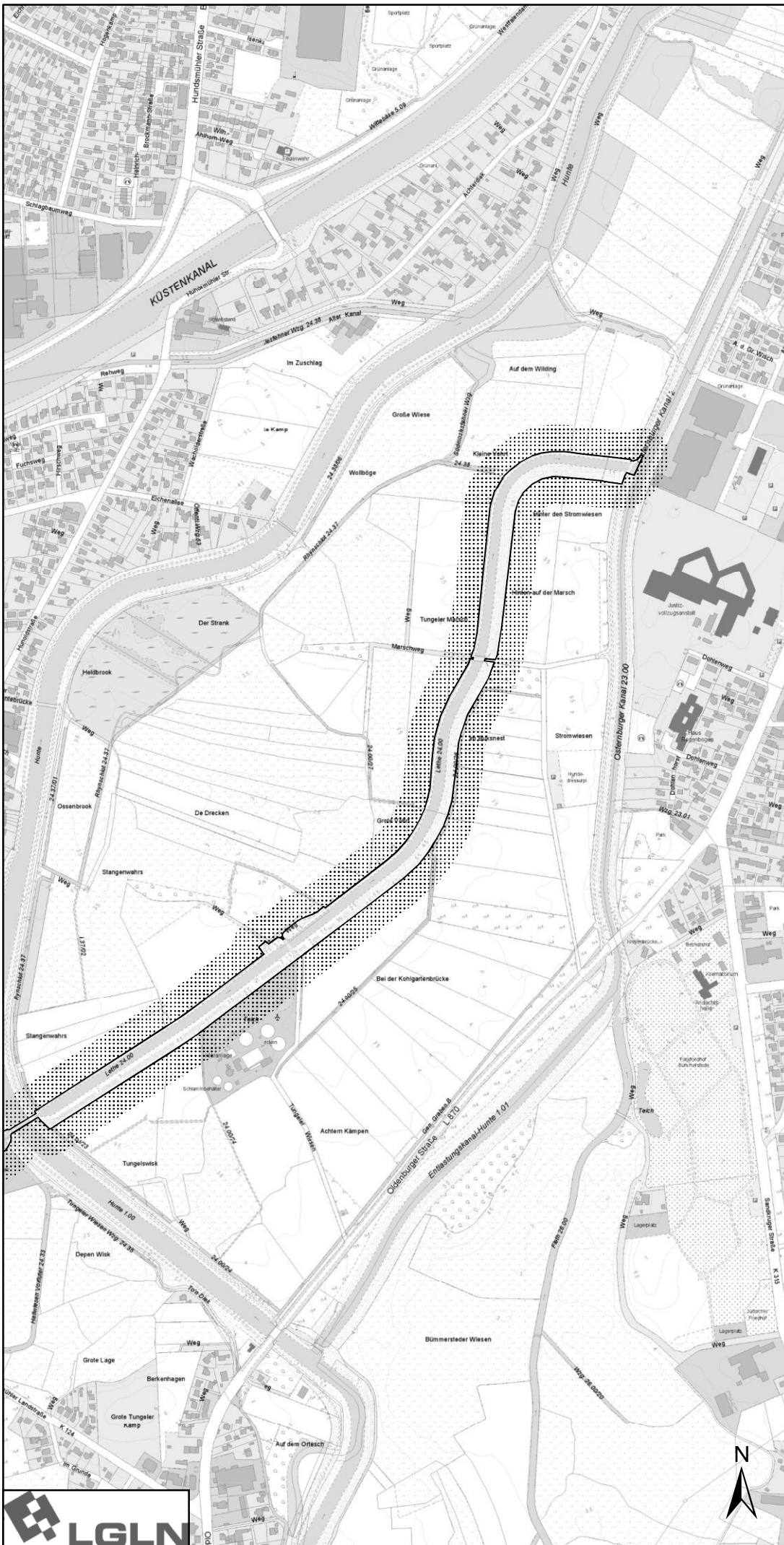
Die durchgezogene, schwarze
Linie des gepunkteten Raster-
bandes kennzeichnet die
Grenze des Schutzgebietes.

Für die vom gepunkteten Teil des
Rasterbandes überlagerte Flächen
werden in der Verordnung keine
naturschutzrechtlichen Regelungen
getroffen.



Quelle: Auszug aus den Geobasisdaten der
Niedersächsischen Vermessungs- und
Katasterverwaltung, ©2014 Landesamt für
Geoinformation und Landentwicklung LGLN






**Naturschutzgebiet
"Lethe"**

Anlage 2.9
zur Verordnung über das
Naturschutzgebiete "Lethe"

Wildeshausen, den 02. Juli 2019

Carsten Harings
Landrat

Zeichenerklärung

 Naturschutzgebiet
"Lethe" und FFH-Gebiet

Die durchgezogene, schwarze
Linie des gepunkteten Raster-
bandes kennzeichnet die
Grenze des Schutzgebietes.

Für die vom gepunkteten Teil des
Rasterbandes überlagerte Flächen
werden in der Verordnung keine
naturschutzrechtlichen Regelungen
getroffen.

Maßstab 1:10.000



Quelle: Auszug aus den Geobasisdaten der
Niedersächsischen Vermessungs- und
Katasterverwaltung, ©2014 Landesamt für
Geoinformation und Landentwicklung LGLN

