

Naturschutzgebiet "Große Höhe"

Übersichtskarte


Anlage 1

zur Verordnung über das Naturschutzgebiet "Große Höhe".

Wildeshausen, den 02. Juli 2019

Carsten Harings
Landrat

Zeichenerklärung

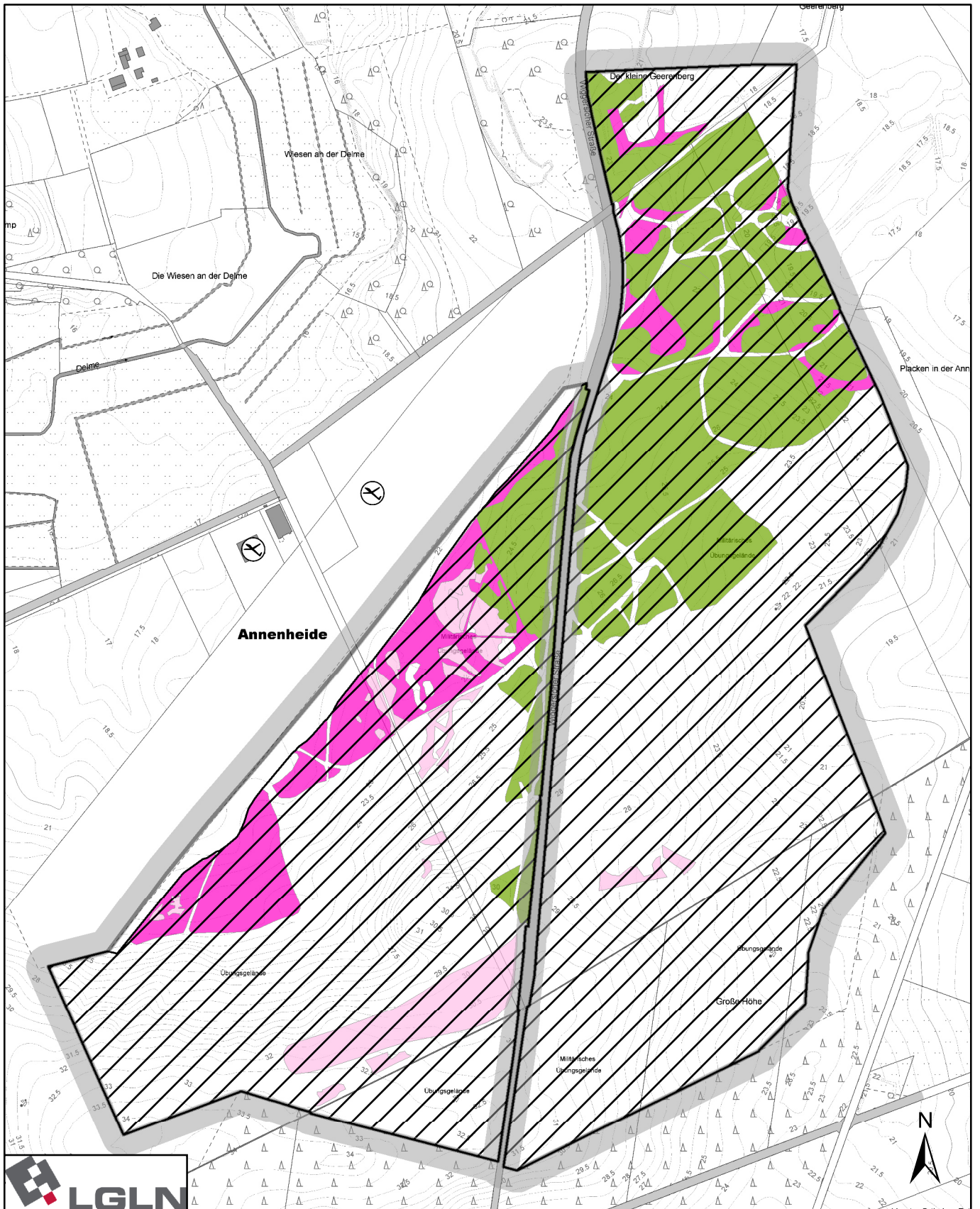
 Naturschutzgebiet "Große Höhe"

 Gemeindegrenzen

Maßstab 1:25.000

0 250 500 1.000
Meter

Quelle: Auszug aus den Geobasisdaten der Niedersächsischen Vermessungs- und Katasterverwaltung, ©2014 Landesamt für Geoinformation und Landentwicklung LGLN





Naturschutzgebiet "Große Höhe"





Anlage 2
zur Verordnung über das Naturschutzgebiet
"Große Höhe".

Wildeshausen, den 02. Juli 2019

Carsten Harings
Landrat


Zeichenerklärung

-  Naturschutzgebiet "Große Höhe"
-  FFH-Gebiet

- FFH - Lebensraumtypen
-  4030 Trockene Heiden
 -  6510 Magere Flachland-Mähwiesen
 -  9190 Alte bodensaure Eichenwälder auf Sandböden mit Stieleiche
 -  4030 Trockene Heiden

Maßstab

1:7.500



Quelle: Auszug aus den Geobasisdaten der Niedersächsischen Vermessungs- und Katasterverwaltung, ©2014 Landesamt für Geoinformation und Landentwicklung LGLN