

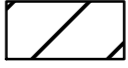


Legende

-  Lage des Naturschutzgebietes
-  Landkreisgrenze
-  Fläche zur Umsetzung der Vogelschutzrichtlinie - Vogelschutzgebiet V 68 "Sollingvorland" gemäß § 1 Abs. 4




Karte 1
zur Verordnung über die
Ausweisung des Naturschutzgebietes HA 226
"Lenne"
im Landkreis Holzminden

Bearbeitung: Heike Jandt / Sabrina Scharf / Walter Standke

Maßstab: 1:50.000
0 500 1.000 2.000
Meter



Kartengrundlage: DTK25
Quelle: Auszug aus den Geobasisdaten des Landesamtes für Geoinformation und Landesvermessung Niedersachsen © 2009 

Holzminden, den 03.12.2018
Landkreis Holzminden

Die Landrätin
gez. Schürzeberg