


Übersichtskarte zur Verordnung vom 29.10.2019 über das Naturschutzgebiet

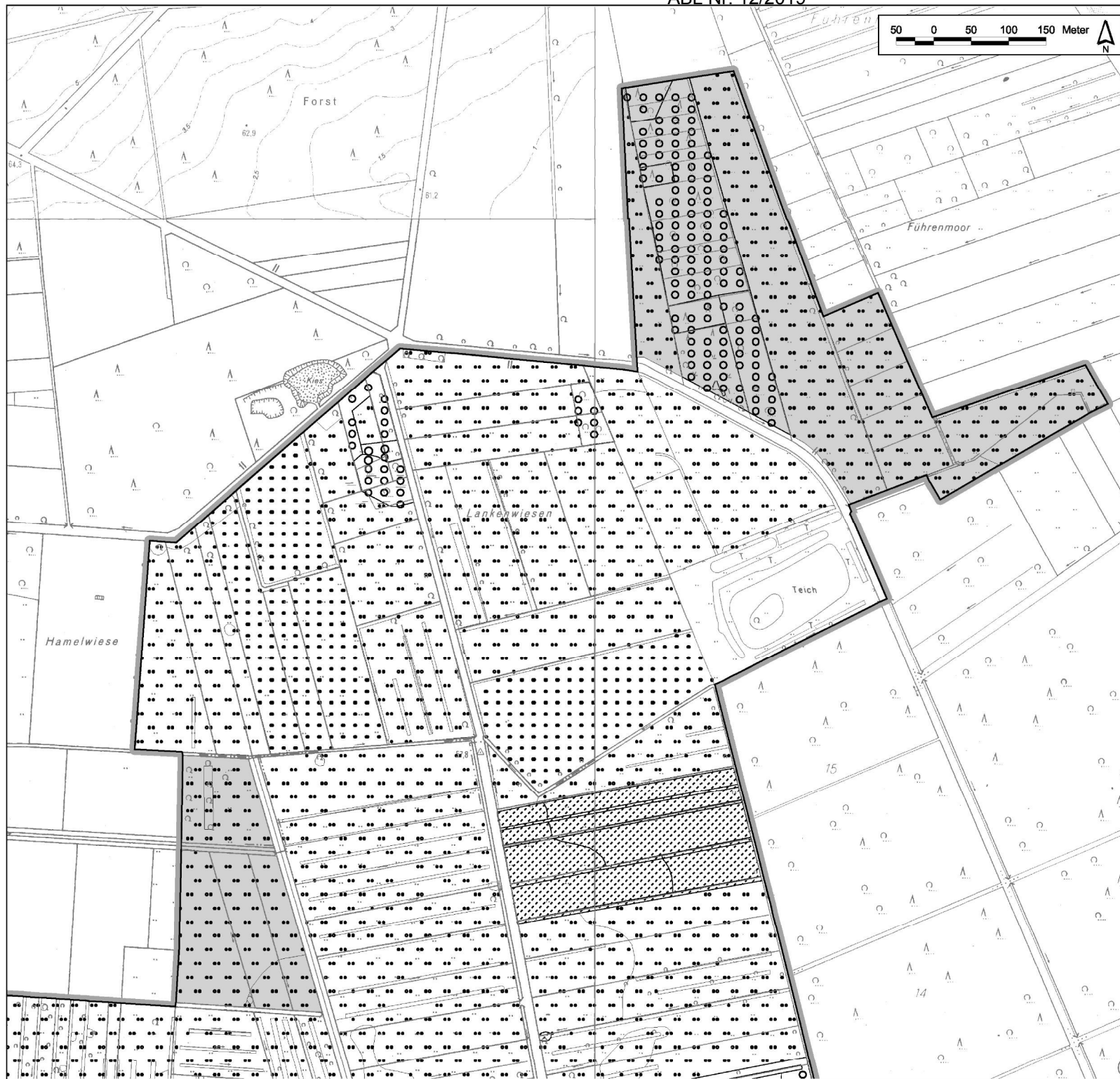
"NÖRDLICHER DRÖMLING"
im Schutzgebietesystem Niedersächsischer Drömling

Landkreis Gifhorn

Samtgemeinde Brome
Gemeindefreies Gebiet Giebel
Gemeinde Parsau
Gemeinde Rühren

 Grenze des Naturschutzgebietes
(Die Innenseite des grauen Rasterbandes kennzeichnet die Grenze des Naturschutzgebietes)

 <p>Landkreis Gifhorn Schlossplatz 1 38518 Gifhorn</p>	
<p>gez. Dr. Andreas Ebel (Landrat)</p>	
<p>Maßstab 1 : 50.000</p>	<p>Karte 2</p>
<p>Quelle der Kartengrundlage: Auszug aus den Geobasisdaten der Niedersächsischen Vermessungs und Katasterverwaltung.</p>	
<p>©  LGLN 2009</p>	



Maßgebliche Karte zur Verordnung vom 29.10.2019 über das










Naturschutzgebiet

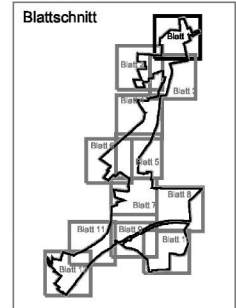
"NÖRDLICHER DRÖMLING"

im Schutzgebietesystem Niedersächsischer Drömling

Landkreis Gifhorn

Samtgemeinde Brome
Gemeindefreies Gebiet Giebel, Gemeinde Parsau, Gemeinde Rühren

-  Grenze des Naturschutzgebietes
(Die Innenseite des grauen Rasterbandes kennzeichnet die Grenze des Naturschutzgebietes)
-  Acker gem. § 4 Abs. 3 Nr. 1
-  Grünland gem. § 4 Abs. 3 Nr. 2 und 4
-  Grünland gem. § 4 Abs. 3 Nr. 3
-  Auwald gem. § 4 Abs. 4 Nr. 12 und 15
-  Eichen- und Eichen-Hainbuchenwald gem. § 4 Abs. 4 Nr. 13 und 15
-  Wald- u. Forstfläche gem. § 4 Abs. 4 Nr. 1 - 11 und 14 - 15
-  Betretensregelung gem. § 3 Abs. 1 Nr.13
-  Fläche außerhalb des FFH- und des EU-Vogelschutzgebietes



	Landkreis Gifhorn Schlossplatz 1 38518 Gifhorn
gez. Dr. Andreas Ebel (Landrat)	
Maßstab 1 : 5.000	Karte 1 Blatt 1 von 12
Quelle der Kartengrundlage: Auszug aus den Geobasisdaten der Niedersächsischen Vermessungs und Katasterverwaltung.	
©  LGLN 2009	

Maßgebliche Karte zur Verordnung vom 29.10.2019 über das

Naturschutzgebiet










"NÖRDLICHER DRÖMLING"

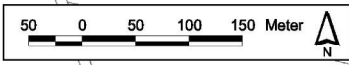
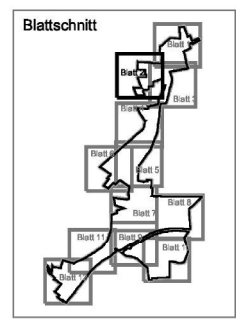
im Schutzgebietesystem Niedersächsischer Drömling

Landkreis Gifhorn

Samtgemeinde Brome
Gemeindefreies Gebiet Giebel, Gemeinde Parsau, Gemeinde Rühren



-  Grenze des Naturschutzgebietes
(Die Innenseite des grauen Rasterbandes kennzeichnet die Grenze des Naturschutzgebietes)
-  Acker gem. § 4 Abs. 3 Nr. 1
-  Grünland gem. § 4 Abs. 3 Nr. 2 und 4
-  Grünland gem. § 4 Abs. 3 Nr. 3
-  Auwald gem. § 4 Abs. 4 Nr. 12 und 15
-  Eichen- und Eichen-Hainbuchenwald gem. § 4 Abs. 4 Nr. 13 und 15
-  Wald- u. Forstfläche gem. § 4 Abs. 4 Nr. 1 - 11 und 14 - 15
-  Betretensregelung gem. § 3 Abs. 1 Nr.13
-  Fläche außerhalb des FFH- und des EU-Vogelschutzgebietes



 <p>Landkreis Gifhorn Schlossplatz 1 38518 Gifhorn</p>	
<p>gez. Dr. Andreas Ebel (Landrat)</p>	
<p>Maßstab 1 : 5.000</p>	<p>Karte 1 Blatt 2 von 12</p>
<p>Quelle der Kartengrundlage: Auszug aus den Geobasisdaten der Niedersächsischen Vermessungs und Katasterverwaltung.</p>	
<p>© LGLN 2009</p>	

Maßgebliche Karte zur Verordnung vom 29.10.2019 über das

Naturschutzgebiet


"NÖRDLICHER DRÖMLING"


im Schutzgebietssystem Niedersächsischer Drömling


Landkreis Gifhorn

Samtgemeinde Brome


Gemeindefreies Gebiet Giebel, Gemeinde Parsau, Gemeinde Rühren

 Grenze des Naturschutzgebietes
(Die Innenseite des grauen Rasterbandes kennzeichnet die Grenze des Naturschutzgebietes)


 Acker gem. § 4 Abs. 3 Nr. 1

 Grünland gem. § 4 Abs. 3 Nr. 2 und 4

 Grünland gem. § 4 Abs. 3 Nr. 3

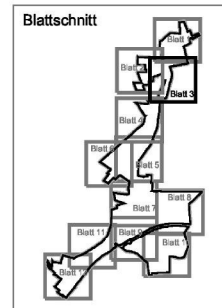
 Auwald gem. § 4 Abs. 4 Nr. 12 und 15

 Eichen- und Eichen-Hainbuchenwald gem. § 4 Abs. 4 Nr. 13 und 15

 Wald- u. Forstfläche gem. § 4 Abs. 4 Nr. 1 - 11 und 14 - 15

 Betretensregelung gem. § 3 Abs. 1 Nr.13

 Fläche außerhalb des FFH- und des EU-Vogelschutzgebietes



Landkreis Gifhorn
Schlossplatz 1
38518 Gifhorn

gez. Dr. Andreas Ebel
(Landrat)

Maßstab 1 : 5.000

Karte 1
Blatt 3 von 12

Quelle der Kartengrundlage: Auszug aus den Geobasisdaten der Niedersächsischen Vermessungs und Katasterverwaltung.

© LGLN 2009

Maßgebliche Karte zur Verordnung vom 29.10.2019 über das

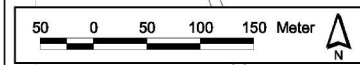
Naturschutzgebiet










"NÖRDLICHER DRÖMLING"

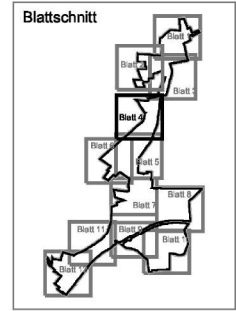
im Schutzgebietesystem Niedersächsischer Drömling

Landkreis Gifhorn

Samtgemeinde Brome
Gemeindefreies Gebiet Giebel, Gemeinde Parsau, Gemeinde Rühren



-  Grenze des Naturschutzgebietes
(Die Innenseite des grauen Rasterbandes kennzeichnet die Grenze des Naturschutzgebietes)
-  Acker gem. § 4 Abs. 3 Nr. 1
-  Grünland gem. § 4 Abs. 3 Nr. 2 und 4
-  Grünland gem. § 4 Abs. 3 Nr. 3
-  Auwald gem. § 4 Abs. 4 Nr. 12 und 15
-  Eichen- und Eichen-Hainbuchenwald gem. § 4 Abs. 4 Nr. 13 und 15
-  Wald- u. Forstfläche gem. § 4 Abs. 4 Nr. 1 - 11 und 14 - 15
-  Betretensregelung gem. § 3 Abs. 1 Nr.13
-  Fläche außerhalb des FFH- und des EU-Vogelschutzgebietes



	Landkreis Gifhorn Schlossplatz 1 38518 Gifhorn
gez. Dr. Andreas Ebel (Landrat)	
Maßstab 1 : 5.000	Karte 1 Blatt 4 von 12
Quelle der Kartengrundlage: Auszug aus den Geobasisdaten der Niedersächsischen Vermessungs und Katasterverwaltung.	
 2009	

**Maßgebliche Karte zur Verordnung
vom 29.10.2019 über das**


Naturschutzgebiet

"NÖRDLICHER DRÖMLING"


im Schutzgebietssystem Niedersächsischer Drömling

Landkreis Gifhorn


Samtgemeinde Brome
Gemeindefreies Gebiet Giebel, Gemeinde Parsau, Gemeinde Rühren

 Grenze des Naturschutzgebietes
(Die Innenseite des grauen Rasterbandes kennzeichnet die Grenze des Naturschutzgebietes)


 Acker gem. § 4 Abs. 3 Nr. 1

 Grünland gem. § 4 Abs. 3 Nr. 2 und 4

 Grünland gem. § 4 Abs. 3 Nr. 3

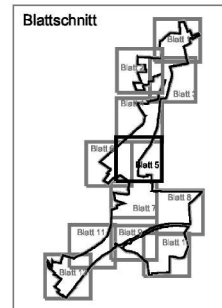
 Auwald gem. § 4 Abs. 4 Nr. 12 und 15

 Eichen- und Eichen-Hainbuchenwald gem. § 4 Abs. 4 Nr. 13 und 15

 Wald- u. Forstfläche gem. § 4 Abs. 4 Nr. 1 - 11 und 14 - 15

 Betretensregelung gem. § 3 Abs. 1 Nr.13

 Fläche außerhalb des FFH- und des EU-Vogelschutzgebietes



**Landkreis Gifhorn
Schlossplatz 1
38518 Gifhorn**

gez. Dr. Andreas Ebel
(Landrat)

Maßstab 1 : 5.000

Karte 1
Blatt 5 von 12

Quelle der Kartengrundlage: Auszug aus den Geobasisdaten der Niedersächsischen Vermessungs und Katasterverwaltung.

Maßgebliche Karte zur Verordnung vom 29.10.2019 über das

Naturschutzgebiet

"NÖRDLICHER DRÖMLING"


im Schutzgebietesystem Niedersächsischer Drömling


Landkreis Gifhorn


Samtgemeinde Brome

Gemeindefreies Gebiet Giebel, Gemeinde Parsau, Gemeinde Rühren



 Grenze des Naturschutzgebietes
(Die Innenseite des grauen Rasterbandes kennzeichnet die Grenze des Naturschutzgebietes)


 Acker gem. § 4 Abs. 3 Nr. 1

 Grünland gem. § 4 Abs. 3 Nr. 2 und 4


 Grünland gem. § 4 Abs. 3 Nr. 3

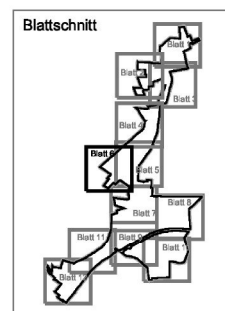
 Auwald gem. § 4 Abs. 4 Nr. 12 und 15

 Eichen- und Eichen-Hainbuchenwald gem. § 4 Abs. 4 Nr. 13 und 15

 Wald- u. Forstfläche gem. § 4 Abs. 4 Nr. 1 - 11 und 14 - 15

 Betretensregelung gem. § 3 Abs. 1 Nr.13

 Fläche außerhalb des FFH- und des EU-Vogelschutzgebietes



Landkreis Gifhorn
Schlossplatz 1
38518 Gifhorn

gez. Dr. Andreas Ebel
(Landrat)

Maßstab 1 : 5.000

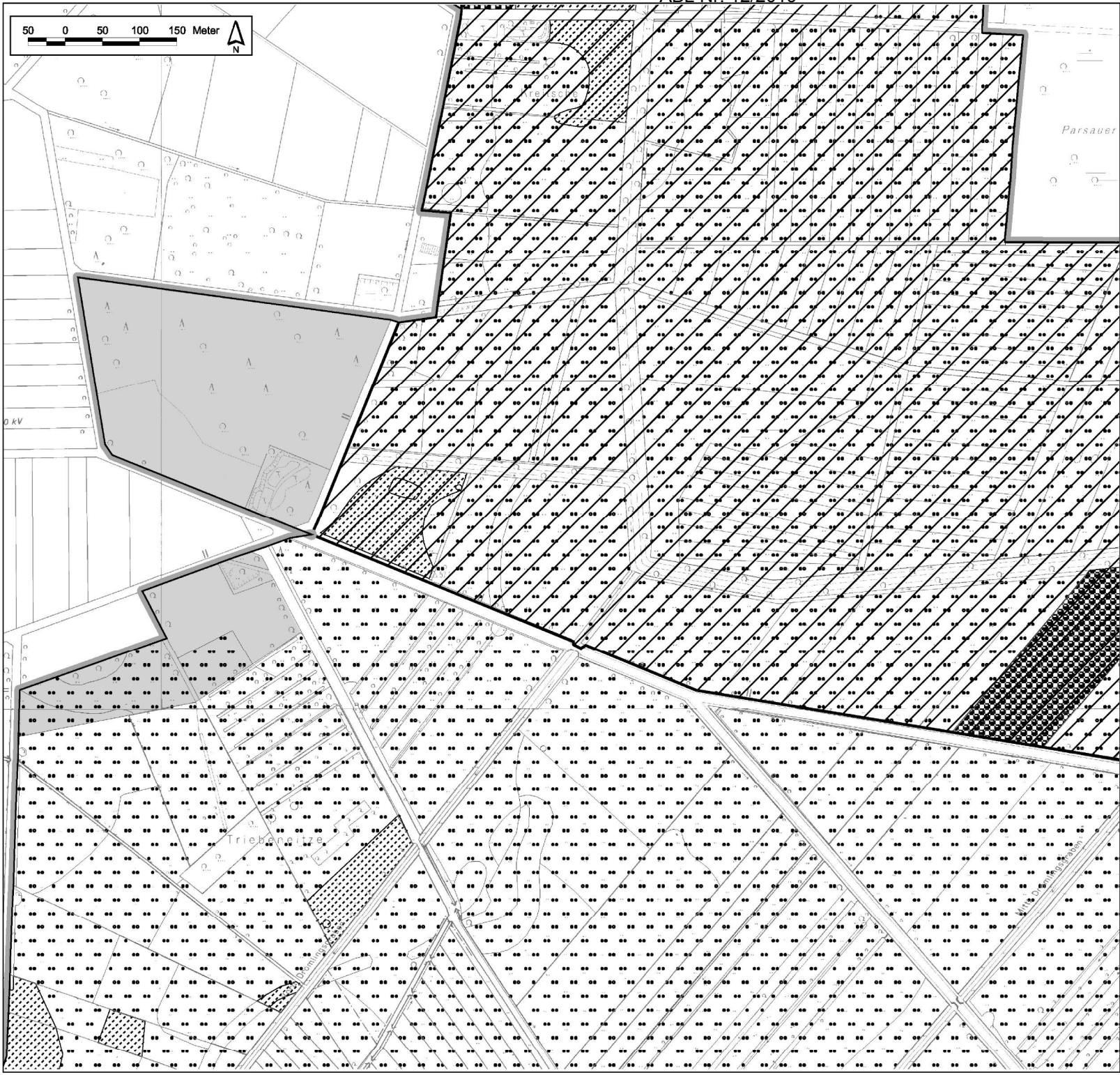
Karte 1
Blatt 6 von 12










Quelle der Kartengrundlage: Auszug aus den Geobasisdaten der Niedersächsischen Vermessungs und Katasterverwaltung.

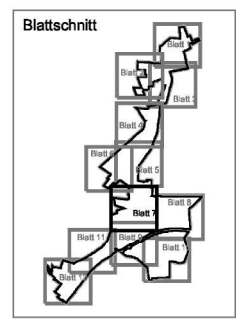
Maßgebliche Karte zur Verordnung vom 29.10.2019 über das Naturschutzgebiet "NÖRDLICHER DRÖMLING" im Schutzgebietssystem Niedersächsischer Drömling

Landkreis Gifhorn

Samtgemeinde Brome
Gemeindefreies Gebiet Giebel, Gemeinde Parsau, Gemeinde Rühren



-  Grenze des Naturschutzgebietes
(Die Innenseite des grauen Rasterbandes kennzeichnet die Grenze des Naturschutzgebietes)
-  Acker gem. § 4 Abs. 3 Nr. 1
-  Grünland gem. § 4 Abs. 3 Nr. 2 und 4
-  Grünland gem. § 4 Abs. 3 Nr. 3
-  Auwald gem. § 4 Abs. 4 Nr. 12 und 15
-  Eichen- und Eichen-Hainbuchenwald gem. § 4 Abs. 4 Nr. 13 und 15
-  Wald- u. Forstfläche gem. § 4 Abs. 4 Nr. 1 - 11 und 14 - 15
-  Betretensregelung gem. § 3 Abs. 1 Nr.13
-  Fläche außerhalb des FFH- und des EU-Vogelschutzgebietes



	Landkreis Gifhorn Schlossplatz 1 38518 Gifhorn	
	gez. Dr. Andreas Ebel (Landrat)	
Maßstab 1 : 5.000		Karte 1 Blatt 7 von 12
Quelle der Kartengrundlage: Auszug aus den Geobasisdaten der Niedersächsischen Vermessungs und Katasterverwaltung.		
© LGLN 2009		

**Maßgebliche Karte zur Verordnung
vom 29.10.2019 über das**










Naturschutzgebiet

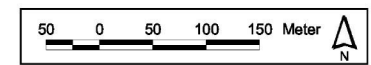
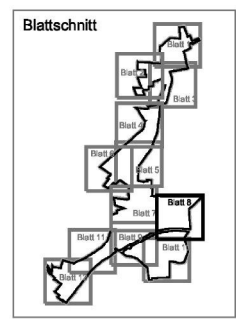
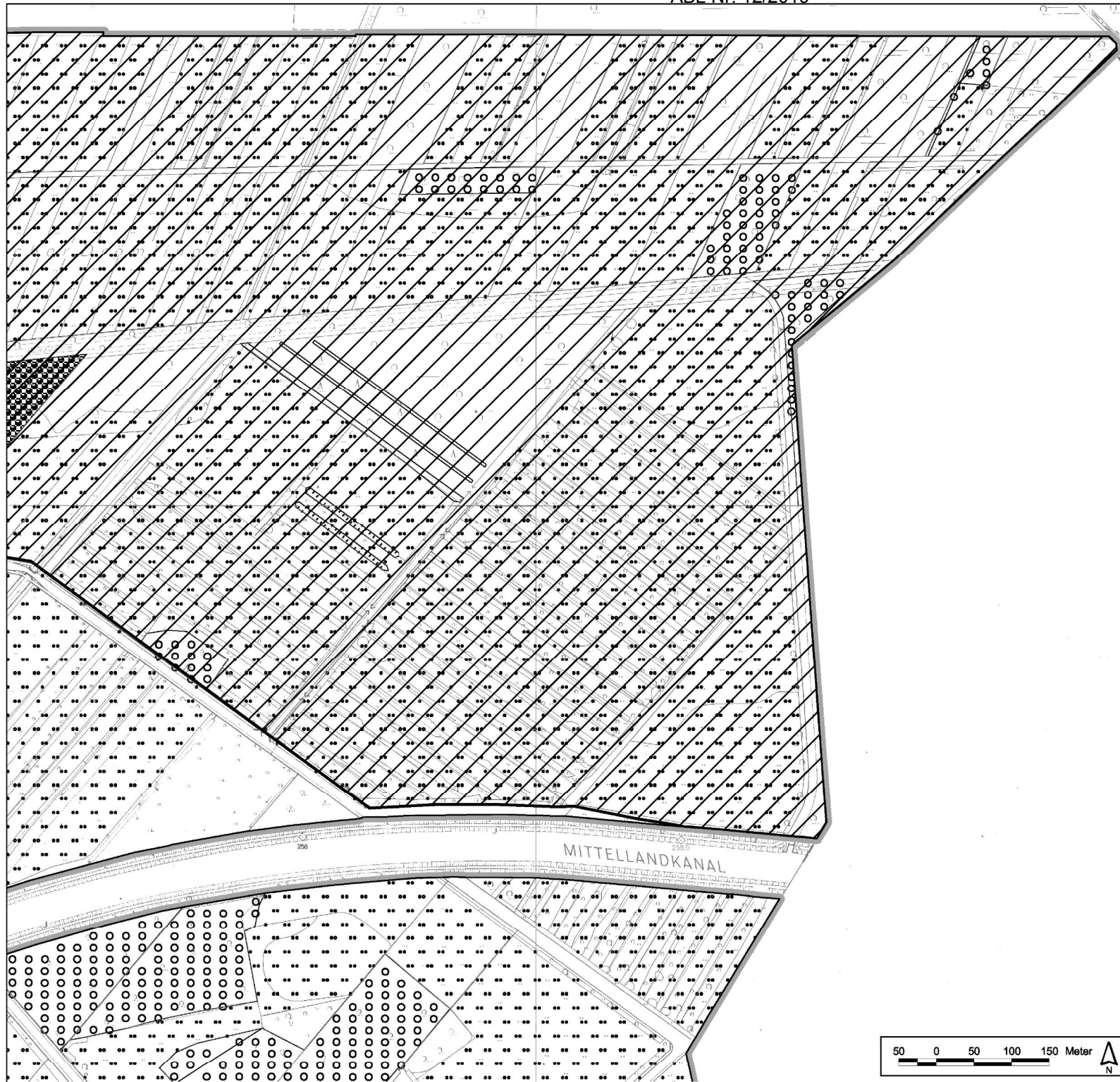
"NÖRDLICHER DRÖMLING"

im Schutzgebietesystem Niedersächsischer Drömling

Landkreis Gifhorn

Samtgemeinde Brome
Gemeindefreies Gebiet Giebel, Gemeinde Parsau, Gemeinde Rühren

-  Grenze des Naturschutzgebietes
(Die Innenseite des grauen Rasterbandes kennzeichnet die Grenze des Naturschutzgebietes)
-  Acker gem. § 4 Abs. 3 Nr. 1
-  Grünland gem. § 4 Abs. 3 Nr. 2 und 4
-  Grünland gem. § 4 Abs. 3 Nr. 3
-  Auwald gem. § 4 Abs. 4 Nr. 12 und 15
-  Eichen- und Eichen-Hainbuchenwald gem. § 4 Abs. 4 Nr. 13 und 15
-  Wald- u. Forstfläche gem. § 4 Abs. 4 Nr. 1 - 11 und 14 - 15
-  Betretensregelung gem. § 3 Abs. 1 Nr.13
-  Fläche außerhalb des FFH- und des EU-Vogelschutzgebietes



	Landkreis Gifhorn Schlossplatz 1 38518 Gifhorn	
	gez. Dr. Andreas Ebel (Landrat)	
Maßstab 1 : 5.000	Karte 1 Blatt 8 von 12	
Quelle der Kartengrundlage: Auszug aus den Geobasisdaten der Niedersächsischen Vermessungs und Katasterverwaltung.		
		

Maßgebliche Karte zur Verordnung vom 29.10.2019 über das










Naturschutzgebiet

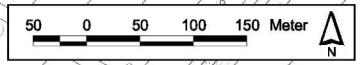
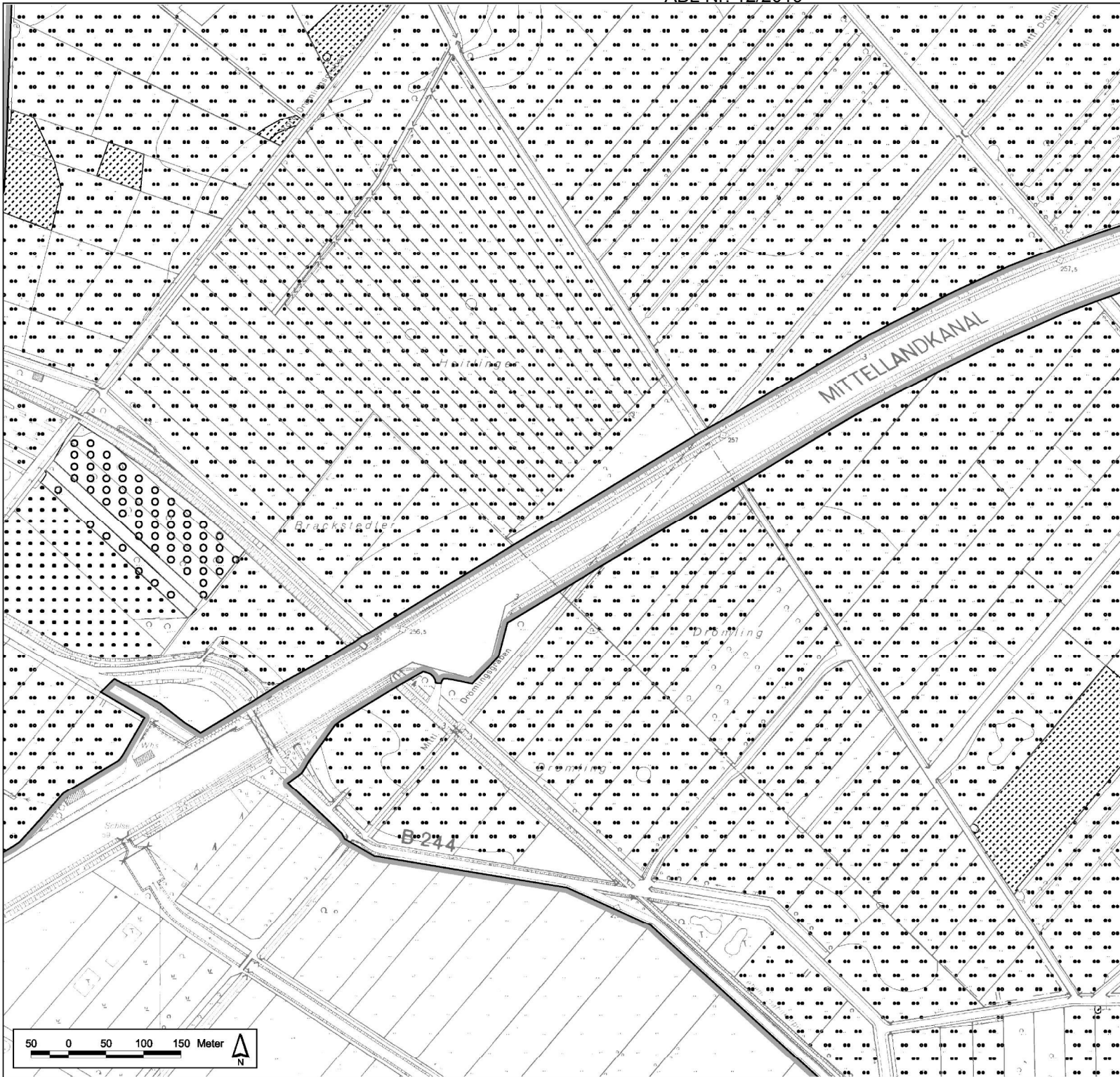
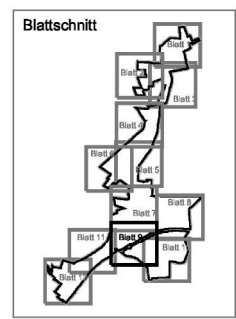
"NÖRDLICHER DRÖMLING"

im Schutzesystem Niedersächsischer Drömling

Landkreis Gifhorn

Samtgemeinde Brome
Gemeindefreies Gebiet Giebel, Gemeinde Parsau, Gemeinde Rühren

-  Grenze des Naturschutzgebietes
(Die Innenseite des grauen Rasterbandes kennzeichnet die Grenze des Naturschutzgebietes)
-  Acker gem. § 4 Abs. 3 Nr. 1
-  Grünland gem. § 4 Abs. 3 Nr. 2 und 4
-  Grünland gem. § 4 Abs. 3 Nr. 3
-  Auwald gem. § 4 Abs. 4 Nr. 12 und 15
-  Eichen- und Eichen-Hainbuchenwald gem. § 4 Abs. 4 Nr. 13 und 15
-  Wald- u. Forstfläche gem. § 4 Abs. 4 Nr. 1 - 11 und 14 - 15
-  Betretensregelung gem. § 3 Abs. 1 Nr.13
-  Fläche außerhalb des FFH- und des EU-Vogelschutzgebietes



 <p>Landkreis Gifhorn Schlossplatz 1 38518 Gifhorn</p>	
<p>Maßstab 1 : 5.000</p>	<p>Karte 1 Blatt 9 von 12</p>
<p>Quelle der Kartengrundlage: Auszug aus den Geobasisdaten der Niedersächsischen Vermessungs und Katasterverwaltung.</p>	
<p>© LGLN 2009</p>	

Maßgebliche Karte zur Verordnung vom 29.10.2019 über das

Naturschutzgebiet

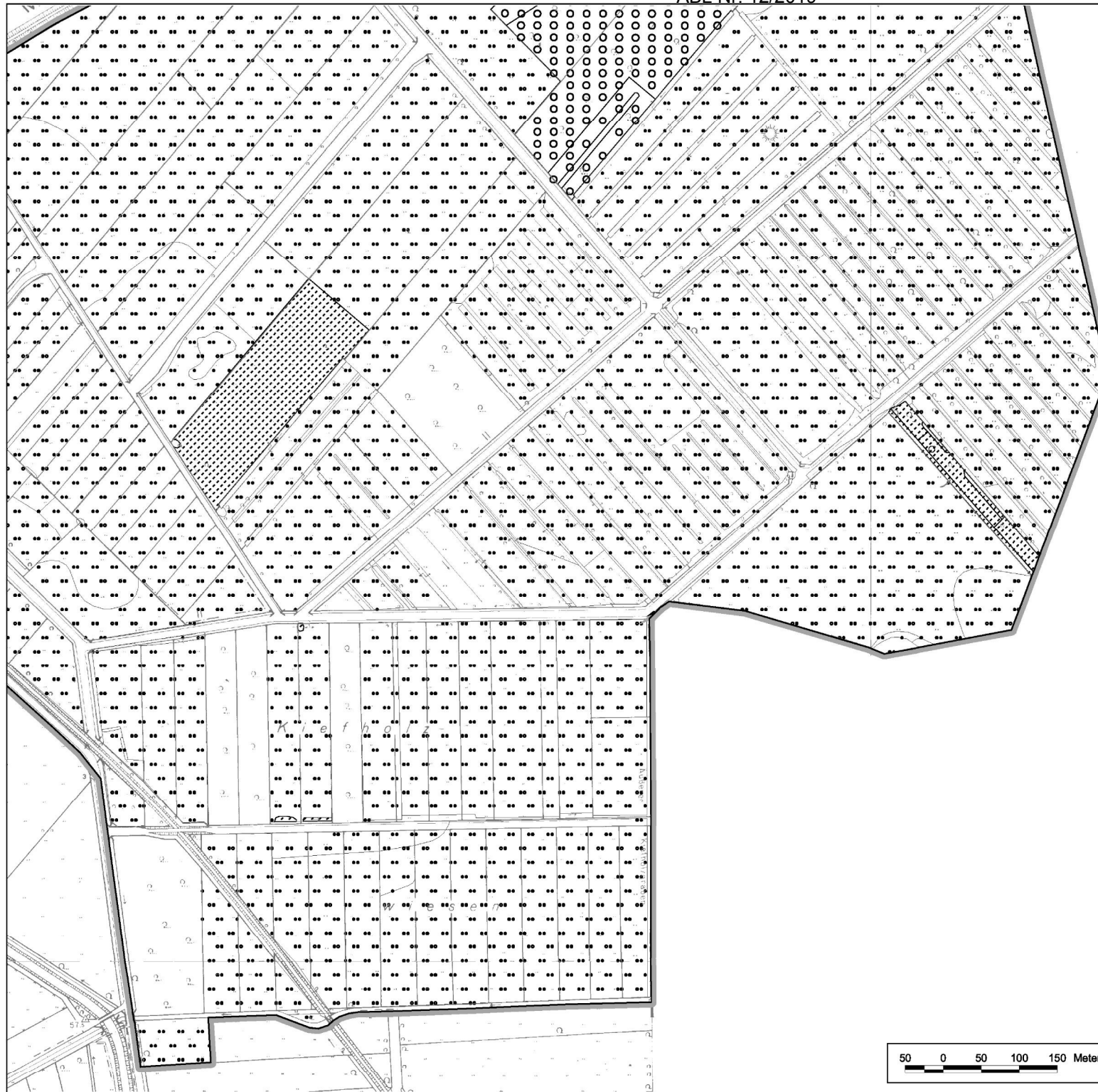
"NÖRDLICHER DRÖMLING"


im Schutzgebietesystem Niedersächsischer Drömling

Landkreis Gifhorn


Samtgemeinde Brome

Gemeindefreies Gebiet Giebel, Gemeinde Parsau, Gemeinde Rühren




 Grenze des Naturschutzgebietes
(Die Innenseite des grauen Rasterbandes kennzeichnet die Grenze des Naturschutzgebietes)


 Acker gem. § 4 Abs. 3 Nr. 1

 Grünland gem. § 4 Abs. 3 Nr. 2 und 4

 Grünland gem. § 4 Abs. 3 Nr. 3

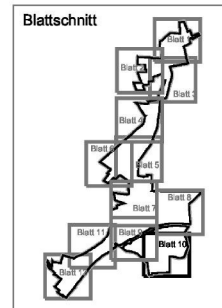
 Auwald gem. § 4 Abs. 4 Nr. 12 und 15

 Eichen- und Eichen-Hainbuchenwald gem. § 4 Abs. 4 Nr. 13 und 15

 Wald- u. Forstfläche gem. § 4 Abs. 4 Nr. 1 - 11 und 14 - 15

 Betretensregelung gem. § 3 Abs. 1 Nr.13

 Fläche außerhalb des FFH- und des EU-Vogelschutzgebietes



Landkreis Gifhorn
Schlossplatz 1
38518 Gifhorn

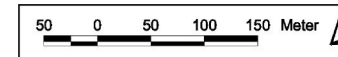
gez. Dr. Andreas Ebel
(Landrat)

Maßstab 1 : 5.000

Karte 1
Blatt 10 von 12

Quelle der Kartengrundlage: Auszug aus den Geobasisdaten der Niedersächsischen Vermessungs und Katasterverwaltung.

© LGLN 2009



Maßgebliche Karte zur Verordnung vom 29.10.2019 über das

Naturschutzgebiet

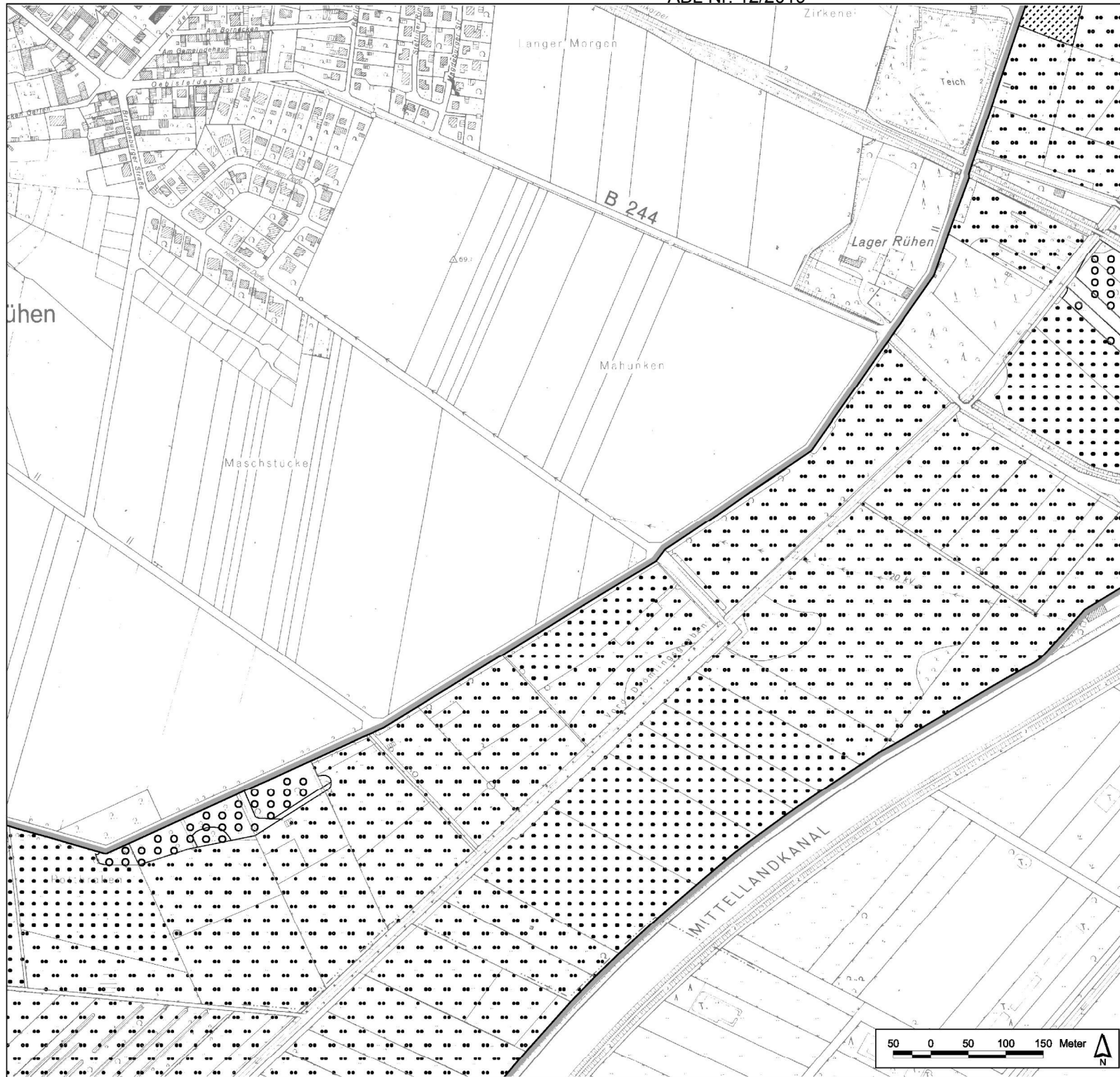
"NÖRDLICHER DRÖMLING"

im Schutzgebietesystem Niedersächsischer Drömling


Landkreis Gifhorn


Samtgemeinde Brome

Gemeindefreies Gebiet Giebel, Gemeinde Parsau, Gemeinde Rühren





 Grenze des Naturschutzgebietes
(Die Innenseite des grauen Rasterbandes kennzeichnet die Grenze des Naturschutzgebietes)


 Acker gem. § 4 Abs. 3 Nr. 1

 Grünland gem. § 4 Abs. 3 Nr. 2 und 4

 Grünland gem. § 4 Abs. 3 Nr. 3

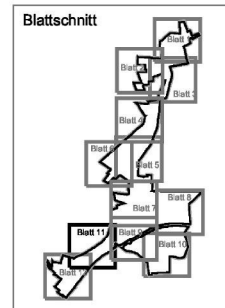
 Auwald gem. § 4 Abs. 4 Nr. 12 und 15

 Eichen- und Eichen-Hainbuchenwald gem. § 4 Abs. 4 Nr. 13 und 15

 Wald- u. Forstfläche gem. § 4 Abs. 4 Nr. 1 - 11 und 14 - 15

 Betretensregelung gem. § 3 Abs. 1 Nr.13

 Fläche außerhalb des FFH- und des EU-Vogelschutzgebietes



Landkreis Gifhorn
Schlossplatz 1
38518 Gifhorn

gez. Dr. Andreas Ebel
(Landrat)

Maßstab 1 : 5.000

Karte 1
Blatt 11 von 12

Quelle der Kartengrundlage: Auszug aus den Geobasisdaten der Niedersächsischen Vermessungs und Katasterverwaltung.

Maßgebliche Karte zur Verordnung vom 29.10.2019 über das

Naturschutzgebiet

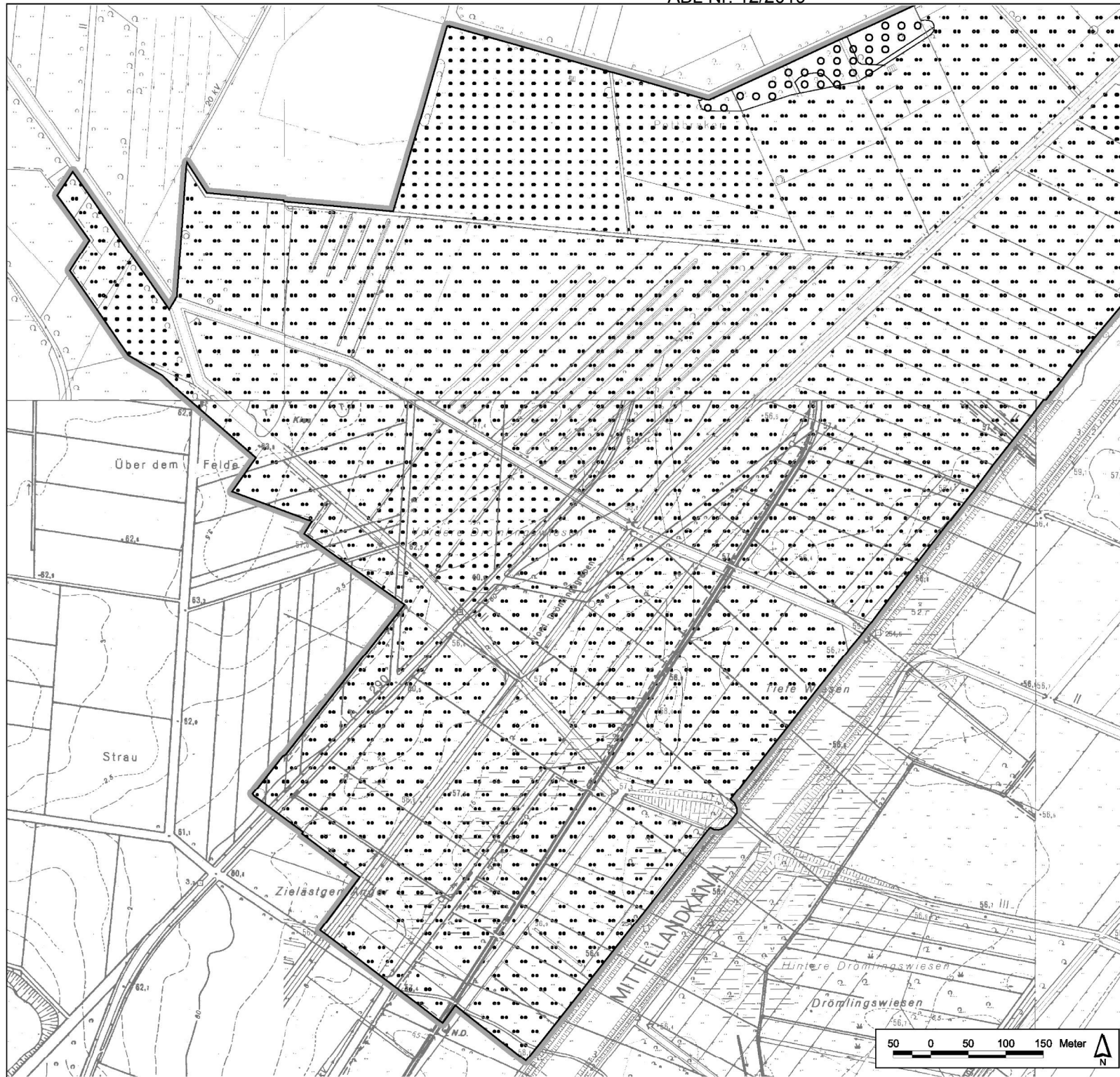
"NÖRDLICHER DRÖMLING"


im Schutzgebietesystem Niedersächsischer Drömling

Landkreis Gifhorn


Samtgemeinde Brome

Gemeindefreies Gebiet Giebel, Gemeinde Parsau, Gemeinde Rühren



 Grenze des Naturschutzgebietes
(Die Innenseite des grauen Rasterbandes kennzeichnet die Grenze des Naturschutzgebietes)


 Acker gem. § 4 Abs. 3 Nr. 1

 Grünland gem. § 4 Abs. 3 Nr. 2 und 4

 Grünland gem. § 4 Abs. 3 Nr. 3

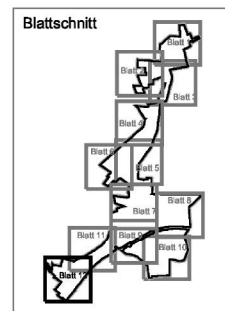
 Auwald gem. § 4 Abs. 4 Nr. 12 und 15

 Eichen- und Eichen-Hainbuchenwald gem. § 4 Abs. 4 Nr. 13 und 15

 Wald- u. Forstfläche gem. § 4 Abs. 4 Nr. 1 - 11 und 14 - 15

 Betretensregelung gem. § 3 Abs. 1 Nr.13

 Fläche außerhalb des FFH- und des EU-Vogelschutzgebietes



Landkreis Gifhorn
Schlossplatz 1
38518 Gifhorn

gez. Dr. Andreas Ebel
(Landrat)

Maßstab 1 : 5.000

Karte 1
Blatt 12 von 12

Quelle der Kartengrundlage: Auszug aus den Geobasisdaten der Niedersächsischen Vermessungs und Katasterverwaltung.