






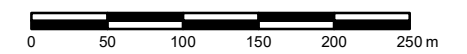


Legende

-  Grenze des Naturschutzgebietes HA 3 (Innenseite des grauen Rasterbandes)
-  Fläche zur Umsetzung der FFH-Richtlinie (FFH-Gebiet Nr. 3021-331)
-  Sandwege (entspr. § 5 Abs. 2 Nr. 6)
-  Forstwirtschaftsflächen I (entspr. § 5 Abs. 3 Nr. 1)
-  Forstwirtschaftsflächen II (entspr. § 5 Abs. 3 Nr. 2)
-  Acker (entspr. § 5 Abs. 4 Nr. 1)
-  Dauergrünland (entspr. § 5 Abs. 4 Nr. 2)


Anlage 1 zur Verordnung über das Naturschutzgebiet "Blankes Flat" in der Stadt Neustadt am Rübenberge, Region Hannover (NSG - HA 3)

maßgebliche Karte



Maßstab: 1: 5000

Quelle:
Auszug aus den Geobasisdaten des Landesamtes für Geoinformation und Landesvermessung Niedersachsen, © 2018 LGLN

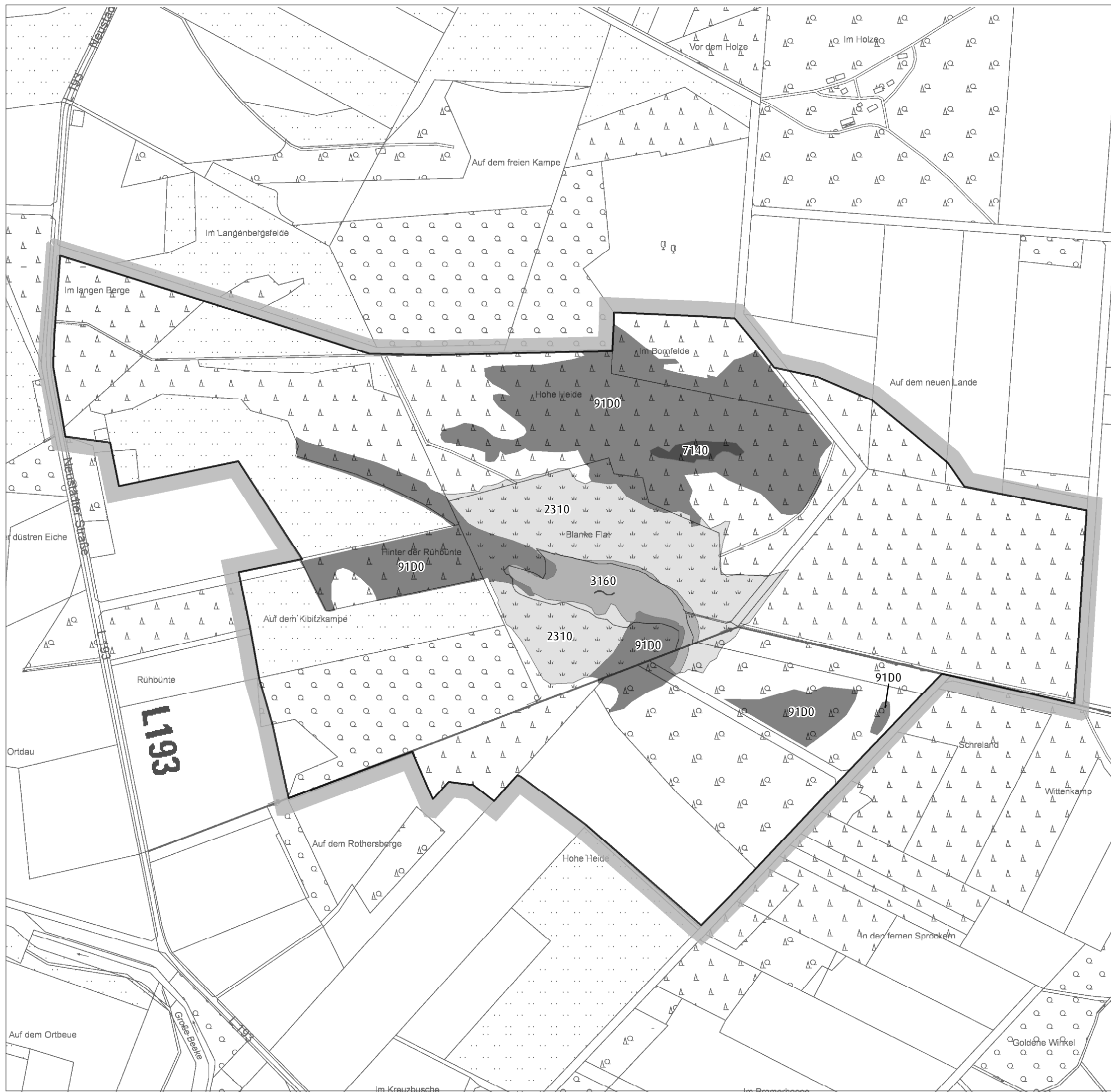
Datenquelle:
Niedersächsischer Landesbetrieb für Wasserwirtschaft, Küsten- und Naturschutz 

Herausgeber:
Region Hannover
Der Regionspräsident
Fachbereich Umwelt - Untere Naturschutzbehörde
Höltzstr. 17
30171 Hannover

Stand: 24.07.2019

© Region Hannover





Legende

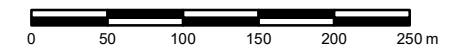
Grenze des Naturschutzgebietes HA 3 (Innenseite des grauen Rasterbandes)

Lebensraumtypen

- 2310, Sandheiden mit Besenheide und Ginster auf Binnendünen
- 3160, Dystrophe Seen und Teiche
- 7140, Übergangs- und Schwingrasenmoore
- 9100, Moorwälder

Anlage 2 zur Verordnung über das Naturschutzgebiet "Blankes Flat" in der Stadt Neustadt am Rübenberge, Region Hannover (NSG - HA 3)

Lebensraumtypen



Maßstab: 1: 5000

Quelle:
Auszug aus den Geobasisdaten des Landesamtes für Geoinformation und Landesvermessung Niedersachsen, © 2018 LGLN

Datenquelle:
Niedersächsischer Landesbetrieb für Wasserwirtschaft, Küsten- und Naturschutz

Herausgeber:
Region Hannover
Der Regionspräsident
Fachbereich Umwelt - Untere Naturschutzbehörde
Höltystr. 17
30171 Hannover

Stand: 24.07.2019

© Region Hannover

