








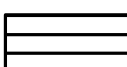



**Legende**





**Landwirtschaftliche Bodennutzung**


-  Dauergrünland (entspr. § 5 Abs. 4 Nr. 1)
-  Dauergrünlandkategorie I (entspr. § 5 Abs. 4 Nr. 1 und 2)
-  Dauergrünlandkategorie II (entspr. § 5 Abs. 4 Nr. 1, 2 und 3)

**Waldbewirtschaftung**

-  Fortpflanzungs- und Ruhestätten entspr. § 5 Abs. 5 I Nr. 14 b Satz 2
-  Flächen mit natürlicher Waldentwicklung entspr. § 5 Abs. 5

**Wald-FFH-Lebensraumtypen entspr. §5 Abs. 5 I**

-  9110, Hainsimsen-Buchenwälder
-  9130, Waldmeister-Buchenwälder
-  9160, Feuchte Eichen- und Hainbuchen-Mischwälder
-  91E0, Auenwälder mit Erle, Esche, Weide

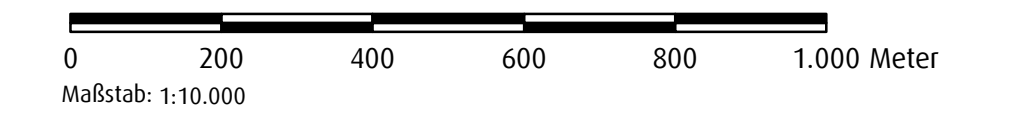
 Grenze des Naturschutzgebietes HA 238 (Innenseite des grauen Rasterbandes, die Innenseite ist durch eine schwarze Linie verdeutlicht)

Hannover, den 21.10.2019  
 Region Hannover  
 Der Regionspräsident  
 Hauke Jagau

L.S.

**Anlage 2**  
 zur Verordnung über das Naturschutzgebiet  
 "Laubwälder südlich Seelze"  
 in den Städten Seelze, Barsinghausen und Gehrden,  
 Region Hannover (NSG - HA 238)

**Nutzungen**



Kartengrundlage:  
 Auszug aus den Geobasisdaten des Landesamtes  
 für Geoinformation und Landesvermessung Niedersachsen, © 2018

Datenquelle:  
 Niedersächsischer Landesbetrieb für Wasserwirtschaft,  
 Küsten- und Naturschutz (NLWK), 2017  
 Niedersächsische Landesforsten, 2014

Herausgeber:  
 Region Hannover  
 Der Regionspräsident  
 Fachbereich Umwelt - Untere Naturschutzbehörde  
 Holtystraße 17  
 30171 Hannover

Stand: 08.07.2019

© Region Hannover

