

Übersichtskarte zur Verordnung über das Naturschutzgebiet
 "Ewiges Meer, Großes Moor bei Aurich" in den Gemeinden Großheide
 und Südbrookmerland sowie der Stadt Aurich auf dem Gebiet des
 Landkreises Aurich und der Gemeinde Eversmeer in der
 Samtgemeinde Holtriem auf dem Gebiet des Landkreises Wittmund

Anlage 1

Legende



Schutzgebietsgrenze

(Die schwarze Linie an der Innenseite des
 halbttransparenten grauen Rasterbandes
 kennzeichnet die Grenze des
 Naturschutzgebietes)



Fläche zur Umsetzung der
 FFH-Richtlinie (FFH 006)



Fläche zur Umsetzung der
 EU-Vogelschutzrichtlinie (V05)



Landkreis Aurich
 Fischteichweg 7-13
 26603 Aurich



Landkreis Wittmund
 Am Markt 9
 26409 Wittmund

Maßstab 1: 50.000

Stand: 26.06.2018

29.10.2018

gez. Heymann

Datum Siegel

Der Landrat

26.09.2019

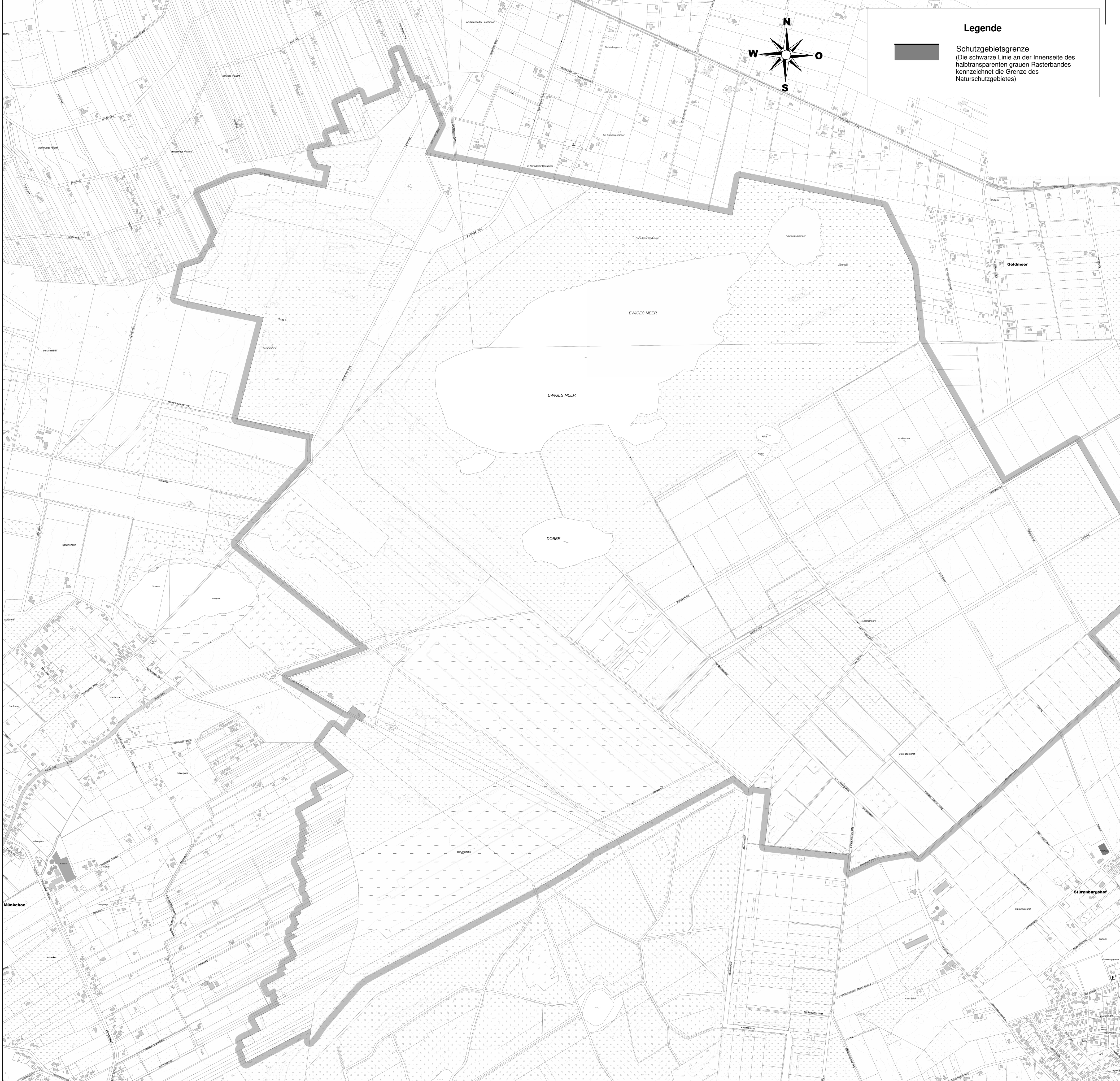
gez. Weber

Datum Siegel


Der Landrat

Quelle: Auszug aus den Geobasisdaten der Niedersächsischen
 Vermessungs- und Katasterverwaltung © 2016





Legende

 Schutzgebietsgrenze
 (Die schwarze Linie an der Innenseite des halbttransparenten grauen Rasterbandes kennzeichnet die Grenze des Naturschutzgebietes)

Detailkarte zur Verordnung über das Naturschutzgebiet "Ewiges Meer, Großes Moor bei Aurich" in den Gemeinden Großheide und Südbrookmerland sowie der Stadt Aurich auf dem Gebiet des Landkreises Aurich und der Gemeinde Eversmeer in der Samtgemeinde Holtriem auf dem Gebiet des Landkreises Wittmund

(Anlage 2)



Landkreis Aurich
Fischteichweg 7-13
26603 Aurich




Landkreis Wittmund
Am Markt 9
26409 Wittmund

Maßstab 1: 10.000 Stand: 26.06.2018

29.10.2018 Datum	gez. Heymann Der Landrat
26.09.2019 Datum	gez. Weber Der Landrat

Quelle: Auszug aus den Geobasisdaten der Niedersächsischen Vermessungs- und Katasterverwaltung © 2016



LGLN
Landesamt für Geoinformation und Landesvermessung Niedersachsen